



جدول الحقوق
الأراضي المفروزة

يعلن هذا الجدول بمقتضى الفقرة 2 من المادة 11 من قانون تسوية الاراضي والمياه رقم 40 لسنة 1952
اسم المحافظة: رام الله والبيرة
اسم الحوض: القوقرة
اسم الحي: شعب السنام
اسم القرية: رأس كركر
مقياس الرسم 1/1000
عدد الصفحات (6)
رقم الحوض: 9
رقم الحي: 4

رقم القطعة	المساحة		اسماء اصحاب الحقوق	رقم الهوية / المالك	الحصة	نوع الارض	الملاحظات	القيمة	
	د	م2						د	ف
1	3	755	قيصر حسين مصطفى سمحان	911606879	1	ميري	أرض	3755	
			نزار حسين مصطفى سمحان	902904168	1				
			المجموع		2				
2	3	755	خالد مصطفى حسن سمحان	934515495	كاملاً	ميري	أرض	3755	
3	23	606	ورثة جمعة محمد عبد الفتاح المشني		كاملاً	ميري	أرض	11803	
4	3	111	نضال عبد القادر محمد المشني		16	ميري	ارض	1556	
			ابراهيم عبد القادر محمد المشني		16				
			موفق عبد القادر محمد المشني		16				
			سامي عبد القادر محمد المشني		16				
			آمال عبد القادر محمد المشني		8				
			غادة عبد القادر محمد المشني		8				
			وفيقة عبد القادر محمد المشني		8				
			نافذ وليد كامل الدلو		2				
			محمد نافذ وليد كامل		2				
			علي نافذ وليد كامل		2				
			سماح نافذ وليد كامل		1				
			كفاح نافذ وليد كامل		1				
			محمد عبد القادر محمد المشني		16				
			المجموع		112				




جدول الحقوق
الأراضي المفروزة

يعلن هذا الجدول بمقتضى الفقرة 2 من المادة 11 من قانون تسوية الاراضي والمياه رقم 40 لسنة 1952
اسم المحافظة: رام الله والبيرة
اسم الحوض: القوقرة
اسم الحي: شعب السنام
مقياس الرسم 1/1000
عدد الصفحات (6)
اسم القرية : رأس كركر
رقم الحوض: 9
رقم الحي: 4

القيمة	الملاحظات	نوع الارض	الحصة	رقم الهوية /		اسماء اصحاب الحقوق	المساحة		رقم القطعة
				المالك			د	م2	
11465	أرض	ميري	16			نضال عبد القادر محمد المشني	22	929	5
			16			ابراهيم عبد القادر محمد المشني			
			16			موفق عبد القادر محمد المشني			
			16			سامي عبد القادر محمد المشني			
			8			آمال عبد القادر محمد المشني			
			8			غادة عبد القادر محمد المشني			
			8			وفيقة عبد القادر محمد المشني			
			2			نافذ وليد كامل الدلو			
			2			محمد نافذ وليد كامل			
			2			علي نافذ وليد كامل			
			1			سماح نافذ وليد كامل			
			1			كفاح نافذ وليد كامل			
			16			محمد عبد القادر محمد المشني			
			112			المجموع			
4624	أرض	ميري	16			نضال عبد القادر محمد المشني	4	624	6
			16			ابراهيم عبد القادر محمد المشني			
			16			موفق عبد القادر محمد المشني			
			16			سامي عبد القادر محمد المشني			
			8			آمال عبد القادر محمد المشني			

دولة فلسطين
رئيس هيئة تسوية الأراضي والمياه
ق.أ رئيس هيئة تسوية الأراضي والمياه
أ. محمد شراكة

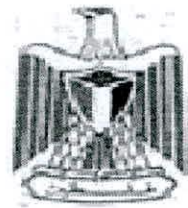


جدول الحقوق
الأراضي المفروزة

يعلن هذا الجدول بمقتضى الفقرة 2 من المادة 11 من قانون تسوية الاراضي والمياه رقم 40 لسنة 1952
اسم المحافظة: رام الله والبيرة
اسم الحوض: القوقرة
اسم الحي: شعب السنام
مقياس الرسم 1/1000
عدد الصفحات (6)
اسم القرية : رأس كركر
رقم الحوض: 9
رقم الحي: 4

القيمة	الملاحظات	نوع الارض	الحصة	رقم الهوية / المالك		اسماء اصحاب الحقوق	المساحة		رقم القطعة
				د	ف		د	م2	
			8			غادة عبد القادر محمد المشني			
			8			وفيقة عبد القادر محمد المشني			
			2			نافذ وليد كامل الدلو			
			2			محمد نافذ وليد كامل			
			2			علي نافذ وليد كامل			
			1			سماح نافذ وليد كامل			
			1			كفاح نافذ وليد كامل			
			16			محمد عبد القادر محمد المشني			
			112			المجموع			
2624	أرض	ميري	كاملاً	934515461		فارس مصطفى حسن سمحان	2	624	7
2635	أرض	ميري	كاملاً	937854420		نبيل حسن مصطفى سمحان	2	635	8
2635	أرض	ميري	كاملاً	934515495		خالد مصطفى حسن سمحان	2	635	9
2634	أرض	ميري	كاملاً	902827500		سامر محمد مصطفى سمحان	2	634	10
7431	أرض	ميري	كاملاً			ورثة جمعة محمد عبد الفتاح المشني	7	431	11
2645	أرض	ميري	كاملاً	852394725		احمد حسين مصطفى سمحان	2	645	12
2629	أرض	ميري	كاملاً	938550909		زغلول مصطفى حسن سمحان	2	629	13
2641	أرض	ميري	كاملاً	934515404		سعدى مصطفى حسن سمحان	2	641	14
4077	أرض	ميري	كاملاً	934515404		سعدى مصطفى حسن سمحان	4	077	15
4005	أرض	ميري	كاملاً	934515461		فارس مصطفى حسن سمحان	4	005	16






جدول الحقوق
الأراضي المفروزة

يعلن هذا الجدول بمقتضى الفقرة 2 من المادة 11 من قانون تسوية الاراضي والمياه رقم 40 لسنة 1952
اسم المحافظة: رام الله والبيرة
اسم الحوض: القوقرة
اسم الحي: شعب السنام
اسم القرية: رأس كركر
مقياس الرسم 1/1000
عدد الصفحات (6)
رقم الحوض: 9
رقم الحي: 4

رقم القطعة	المساحة		اسماء اصحاب الحقوق	رقم الهوية / المالك	الحصة	نوع الارض	الملاحظات	القيمه	
	د	م2						د	ف
17	3	999	زغلول مصطفى حسن سمحان	938550909	كاملاً	ميري	أرض	3999	
18	3	999	سامر محمد مصطفى سمحان	902827500	كاملاً	ميري	أرض	3999	
19	2	216	أحمد صالح حسين نوفل		كاملاً	ميري	أرض	2216	
20	2	218	ندى عبدالله موسى نوفل		13	ميري	أرض	2218	
			عزمي جميل صالح نوفل		14				
			صالح جميل صالح نوفل		14				
			نوفل جميل صالح نوفل		14				
			محمد جميل صالح نوفل		14				
			نجاهة جميل صالح نوفل		7				
			صباح جميل صالح نوفل		7				
			سعاد جميل صالح نوفل		7				
			عالية جميل صالح نوفل		7				
			صابرين جميل صالح نوفل		7				
			المجموع		104				
21	2	216	خيرية شعبان نوفل		9	ميري	أرض	2216	
			رأفت محمود صالح نوفل		14				
			رفعت محمود صالح نوفل		14				
			عفاف محمود صالح نوفل		7				
			عطاف محمود صالح نوفل		7				



أ. محمد شراكة
رئيس هيئة تسوية الأراضي والمياه
ق.أ رئيس هيئة تسوية الاراضي والمياه



جدول الحقوق

الأراضي المفروزة

يعلن هذا الجدول بمقتضى الفقرة 2 من المادة 11 من قانون تسوية الاراضي والمياه رقم 40 لسنة 1952

اسم القرية : رأس كركر

مقياس الرسم 1/1000

اسم المحافظة: رام الله والبيرة

رقم الحوض: 9

عدد الصفحات (6)

اسم الحوض: القوقرة

رقم الحي: 4

اسم الحي: شعب السنام

القيمة		الملاحظات	نوع الارض	الحصة	رقم الهوية / المالك	اسماء اصحاب الحقوق	المساحة		رقم القطعة
د	ف						د	م2	
				7		جواهر محمود صالح نوفل			
				7		هناء محمود صالح نوفل			
				7		فاطمة محمود صالح نوفل			
				72		المجموع			
2217		أرض	ميري	كاملاً		حسن صالح حسين نوفل	2	217	22
2214		أرض	ميري	كاملاً		محمد صالح حسين نوفل	2	214	23
2217		أرض	ميري	كاملاً	969525161	علي صالح حسين نوفل	2	217	24
8922		أرض	ميري	كاملاً	جواز سفر اردني	محمد علي محمد ابو فخيدة	8	922	25
8929		أرض	ميري	كاملاً	968603951	عمر علي محمد فخيدة	8	929	26
4227		أرض	ميري	1	957670458	مصطفى حسن مصطفى سمحان	4	227	27
				1	901115352	نضال حسن مصطفى سمحان			
				2		المجموع			
2853		أرض	ميري	كاملاً	969596151	خالد عبد الرحمن محمد ابو فخيدة	2	853	28
2854		أرض	ميري	كاملاً	969596151	خالد عبد الرحمن محمد ابو فخيدة	2	854	29
2844		أرض	ميري	كاملاً	969596151	خالد عبد الرحمن محمد ابو فخيدة	2	844	30
8823		أرض	ميري	كاملاً	969526169	محمد عبد الرحمن محمد ابو فخيدة	8	823	31
8824		أرض	ميري	كاملاً	969526136	فخريه عبد الرحمن محمد فخيدة	8	824	32
8824		أرض	ميري	كاملاً	969526144	مفتيه عبد الرحمن محمد فخيدة	8	824	33
8832		أرض	ميري	كاملاً	969526169	محمد عبد الرحمن محمد ابو فخيدة	8	832	34

أ. محمد شراكة

ق. رئيس هيئة تسوية الاراضي والمياه



جدول الحقوق

الأراضي المفروزة

يعلن هذا الجدول بمقتضى الفقرة 2 من المادة 11 من قانون تسوية الاراضي والمياه رقم 40 لسنة 1952

اسم القرية : رأس كركر

مقياس الرسم 1/1000

اسم المحافظة: رام الله والبيرة

رقم الحوض: 9

عدد الصفحات (6)

اسم الحوض: القوقرة

رقم الحي: 4

اسم الحي: شعب السنم

القيمة		الملاحظات	نوع الارض	الحصة	رقم الهوية / المالك	اسماء اصحاب الحقوق	المساحة		رقم القطعة
د	ف						د	م2	
2947		أرض	ميري	كاملاً	969526151	خالد عبد الرحمن محمد ابو فخيدة	2	947	35
2945		أرض	ميري	كاملاً	969526151	خالد عبد الرحمن محمد ابو فخيدة	2	945	36
2944		أرض	ميري	كاملاً	969526151	خالد عبد الرحمن محمد ابو فخيدة	2	944	37
4484		أرض	ميري	1	936501287	سمر وليد حسن نوفل	2	242	38
				1	431011824	ربي منتصر سعيد نوفل			
				1	440256931	سارة منتصر سعيد نوفل			
				1	434511572	لارين منتصر سعيد نوفل			
				4		المجموع			
10830		أرض	ميري	كاملاً	904582616	منتصر سعيد حسين نوفل	5	415	39
10830		أرض	ميري	كاملاً	904582616	منتصر سعيد حسين نوفل	5	415	40
8002		أرض	ميري	كاملاً	904582616	منتصر سعيد حسين نوفل	4	001	41

انتهى الحوض



أ. محمد شراكة

ق. أ رئيس هيئة تسوية الأراضي والمياه