


جدول الحقوق
الأراضي المفروزة

يعلن هذا الجدول بمقتضى الفقرة 2 من المادة 11 من قانون تسوية الأراضي والمياه رقم 40 لسنة 1952
مقياس الرسم : 1/1000
عدد الصفحات : (8)
اسم المحافظة: رام الله والبيرة
اسم الحوض: الشامية الغربي
اسم القرية: اللين الغربي
رقم الحوض: (14)

رقم القطعة	المساحة		اسماء اصحاب الحقوق	رقم الهوية / المالك		الحصة	نوع الارض	الملاحظات	القيمه	
	د	م		رقم القطعة	رقم القطعة				د	ف
1	394	5	عبد الجليل عبد الرحمن جبر رضوان			1	ميري	أرض		10788
			ورثة عبد الجبار عبد الرحمن جبر رضوان			1				
			المجموع			2				
2	202	9	ورثة جبر عبد الرحمن جبر رضوان			1	ميري	ارض		18404
			طه عبد الرحمن جبر رضوان			1				
			المجموع			2				
3	292	15	ورثة عبد الرحمن جبر رضوان			كاملا	ميري	ارض		30584
4	251	5	ورثة محمود محمد حميده			1	ميري	ارض		10502
			ورثة حميده محمد حميده			1				
			ورثة حمدالله محمد حميده			1				
			المجموع			3				
5	202	1	ورثة داود عبد الرحمن مصطفى سمحان			كاملا	ميري	ارض		2404
6	815	2	مها حسن محمد مصلح			840	ميري	ارض		5630
			ميادة مصطفى عبد الرحمن سمحان			896				
			مريم مصطفى عبد الرحمن سمحان			896				
			منار مصطفى عبد الرحمن سمحان			896				
			زينب مصطفى عبد الرحمن سمحان			896				
			جواهر مصطفى عبد الرحمن سمحان			896				
			لطفية محمد يوسف سمحان			890				
			محمد داود عبد الرحمن سمحان			6536				
			عبد الرحمن داود عبد الرحمن سمحان			6536				
			اسلام داود عبد الرحمن سمحان			6536				
			انس داود عبد الرحمن سمحان			6536				
			ربا داود عبد الرحمن سمحان			623				
			رولا داود عبد الرحمن سمحان			623				
			المجموع			33600				
7	615	3	ورثة عبد الله مصلح عبد الرحمن مصلح			كاملا	ميري	ارض		7230
8	950		ورثة ذيب داود احمد سلامه			كاملا	ميري	ارض		1900

أ. محمد شراكة
رئيس هيئة تسوية الأراضي والمياه
ق.أ رئيس هيئة تسوية الأراضي والمياه



جدول الحقوق
الأراضي المفروزة


يعلن هذا الجدول بمقتضى الفقرة 2 من المادة 11 من قانون تسوية الأراضي والمياه رقم 40 لسنة 1952
مقياس الرسم : 1/1000
عدد الصفحات : (8)

اسم المحافظة: رام الله والبيرة
اسم الحوض: الشامية الغربي

اسم القرية: اللين الغربي
رقم الحوض: (14)

رقم القطعة	المساحة		رقم الهوية / المالك	الحصة	نوع الارض	الملاحظات	القيمه	
	د	م					د	ف
9	78	2	امنه عمر كايد سالم	9	ميري	ارض	4156	
			نادر ذياب داود سالم	14				
			داود ذياب داود سالم	14				
			فاروق ذياب داود سالم	14				
			نضال ذياب داود سالم	14				
			نوال ذياب داود سالم	7				
			المجموع	72				
10	527	8	ورثة يوسف صالح ابو صالح	كاملا	ميري	ارض	17054	
11	626	9	عطاالله حسين محمد سالم	2	ميري	ارض	19252	
			علي حسين محمد سالم	2				
			فاطمه حسين محمد سالم	1				
			فطيمة حسين محمد سالم	1				
			المجموع	6				
12	263	5	ورثة احمد عبد الرحمن مصلح	كاملا	ميري	ارض	10526	
13	317	2	ورثة عبد الرحمن عبد اللطيف عبد الرحمن ابو سالم	كاملا	ميري	ارض	4634	
14	87	10	محمد هارون علي راضي	3000	ميري	ارض	20174	
			اشواق هارون علي سمحان	500				
			شهرزاد هارون علي راضي	500				
			مها حسن محمد مصلح	252				
			ميادة مصطفى عبد الرحمن سمحان	269				
			مريم مصطفى عبد الرحمن سمحان	269				
			منار مصطفى عبد الرحمن سمحان	269				
			زينب مصطفى عبد الرحمن سمحان	269				
			جواهر مصطفى عبد الرحمن سمحان	269				
			محمود عبد الرحمن مصطفى سمحان	2490				
			لطيفة محمد يوسف سمحان	224				
			محمد داود عبد الرحمن سمحان	372				
			عبد الرحمن داود عبد الرحمن سمحان	372				

أ. محمد شراكة
رئيس هيئة تسوية الأراضي والمياه
ق. أ. رئيس هيئة تسوية الأراضي والمياه

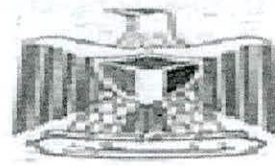


جدول الحقوق
الأراضي المفروزة

يعلن هذا الجدول بمقتضى الفقرة 2 من المادة 11 من قانون تسوية الأراضي والمياه رقم 40 لسنة 1952
مقياس الرسم : 1/1000
عدد الصفحات : (8)
اسم القرية : اللين الغربي
اسم الحوض : الشامية الغربي

اسم المحافظة : رام الله والبيبره
اسم الحوض : الشامية الغربي

رقم القطعة	المساحة		اسماء اصحاب الحقوق	رقم الهوية / المالك	الحصة	نوع الارض	الملاحظات	القيمة	
	د	م2						د	ف
			اسلام داود عبد الرحمن سمحان		372				
			انس داود عبد الرحمن سمحان		372				
			ربا داود عبد الرحمن سمحان		144				
			رولا داود عبد الرحمن سمحان		144				
			المجموع		10087				
15	166	5	محمود عبد الرحمن مصطفى سمحان		2	ميري	أرض	10332	
			عائشة عبد الرحمن مصطفى سمحان		1				
			المجموع		3				
16	25	1	محمود يوسف محمد سمحان		كاملا	ميري	ارض	2050	
17	902		علي موسى علي سمحان		1	ميري	ارض	1804	
			عبد موسى علي سمحان		1				
			منذر موسى علي سمحان		1				
			المجموع		3				
18	227		رحمه عبد الجبار حمدان راضي		17	ميري	ارض	454	
			نجيه عبد الله قاسم ابو شمه		17				
			احمد فارس داود راضي		28				
			محمود فارس داود راضي		28				
			يوسف فارس داود صالح		28				
			صالح فارس داود صالح		28				
			مطاوع فارس داود راضي		28				
			سفيان فارس داود صالح		28				
			امال فارس داود مناع		14				
			سميه فارس داود صالح		14				
			خيريه فارس داود صالح		14				
			ثلجيه فارس داود صالح		14				
			بهيه فارس داود مطاوع		14				
			المجموع		272				
19	667		ورثة محمود ابراهيم ارحيم زيتون		كاملا	ميري	أرض	1334	

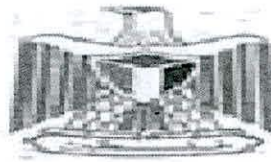


جدول الحقوق
الأراضي المفروزة

يعلن هذا الجدول بمقتضى الفقرة 2 من المادة 11 من قانون تسوية الأراضي والمياه رقم 40 لسنة 1952
اسم القرية: اللين الغربي
مقياس الرسم: 1/1000
عدد الصفحات: (8)

اسم المحافظة: رام الله والبيهره
اسم الحوض: الشامية الغربي

رقم القطعة	المساحة		اسماء اصحاب الحقوق	رقم الهوية / المالك	الحصة	نوع الارض	الملاحظات	القيمه	
	د	م2						د	ف
20	551		ورثة محمود ابراهيم ارحيم زيتون		كاملا	ميري	أرض	1102	
21	653	1	احمد عدنان قايد راضي		102	ميري	أرض	3306	
			كايد عدنان كايد راضي		102				
			جليله عدنان كايد راضي		67				
			وعد عدنان قايد راضي		67				
			ريما عدنان كايد طه		67				
			لينا عدنان كايد راضي		67				
			دينا عبد الغافر عمر راضي		40				
			المجموع		512				
22	533	2	معروف عبد محمد عمر		3	ميري	ارض	5066	
			محمد عبد محمد سالم		3				
			عريفة عبد محمد عمر		3				
			ظريفة عبد محمد عمر		3				
			عايدة عبد محمد عمر		3				
			سهام عبد محمد عمر		3				
			ختام عبد محمد عمر		3				
			الهام عبد محمد عمر		3				
			عائشة اسماعيل داود سالم		8				
			المجموع		32				
23	14	1	منال عبد الله علي ابو نجم		كاملا	ميري	ارض	2028	
24	743	2	ورثة حمد الله محمد حميده		كاملا	ميري	ارض	5486	
25	686	4	سيف مصطفى رضوان رضوان		كاملا	ميري	أرض	9372	
26	10	4	محمد مصطفى جبر رضوان		كاملا	ميري	ارض	8020	
27	903	2	ظريفه عبد محمد رضوان		1	ميري	ارض	5806	
			صفوت يوسف مصطفى رضوان		2				
			عوني يوسف مصطفى رضوان		2				
			صونيا يوسف مصطفى ابو رزوق		1				
			بيسان يوسف مصطفى رضوان		1				



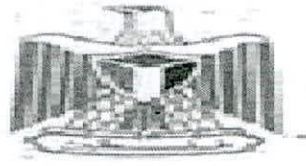
جدول الحقوق
الأراضي المفروزة

يعلن هذا الجدول بمقتضى الفقرة 2 من المادة 11 من قانون تسوية الأراضي والمياه رقم 40 لسنة 1952
مقياس الرسم : 1/1000
عدد الصفحات : (8)

اسم المحافظة: رام الله والبيهره
اسم الحوض: الشامية الغربي

اسم القرية: اللين الغربي
رقم الحوض: (14)

رقم القطعة	المساحة		اسماء اصحاب الحقوق	رقم الهوية / المالك	الحصة	نوع الارض	الملاحظات	القيمه	
	د	م						د	ف
			صفاء يوسف مصطفى عواد		1				
			المجموع		8				
28	743	2	ورثة عثمان حامد ابو بكر		كاملا	ميري	ارض	5486	
29	19	8	سلمان محمود سلمان ابو سالم		2	ميري	ارض	16038	
			محمد محمود سلمان سالم		2				
			احمد محمود سلمان سالم		2				
			عبد الناصر محمود سلمان سالم		2				
			سريه محمود سلمان ابو سالم		1				
			يسرى محمود سلمان سالم		1				
			ميسر محمود سلمان عيسى		1				
			فاطمة محمود سلمان محمد		1				
			يسر محمود سلمان عصفور		1				
			انتصار محمود سلمان دار صالح		1				
			المجموع		14				
30	277		مريم محمود اسماعيل عمر		كاملا	ميري	ارض	554	
31	399		مريم محمود اسماعيل عمر		كاملا	ميري	ارض	798	
32	389	18	فاطمه يوسف صالح		10	ميري	ارض	36778	
			ياسر محمد يوسف راضي		3				
			طالب محمد يوسف راضي		3				
			تحسين محمد يوسف راضي		3				
			تيسير محمد يوسف راضي		3				
			ايمن محمد يوسف راضي		3				
			سمير محمد يوسف راضي		3				
			سامر محمد يوسف راضي		3				
			لطيفه محمد يوسف راضي		3				
			لطيفه محمد يوسف راضي		3				
			رنيفه محمد يوسف راضي		3				
			المجموع		40				



جدول الحقوق
الأراضي المفروزة

يعلن هذا الجدول بمقتضى الفقرة 2 من المادة 11 من قانون تسوية الأراضي والمياه رقم 40 لسنة 1952
اسم القرية: اللين الغربي
مقياس الرسم: 1/1000
عدد الصفحات: (8)

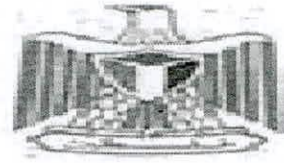
اسم المحافظة: رام الله والبيرة
اسم الحوض: الشامية الغربي

رقم القطعة	المساحة		اسماء اصحاب الحقوق	رقم الهوية / المالك	الحصة	نوع الارض	الملاحظات	القيمة	
	د	م2						د	ف
33	214	2	ورثة محمد اسماعيل داود		كاملا	ميري	ارض	6642	
34	304	1	اسماعيل محمود اسماعيل داود		كاملا	ميري	ارض	3912	
35	594	1	نعمان محمود اسماعيل داود		كاملا	ميري	ارض ضمنها بناء	18507	
36	226		مريم محمود اسماعيل عمر		كاملا	ميري	ارض	678	
37	629	1	حسن محمود اسماعيل عمر		كاملا	ميري	ارض ضمنها بناء	17112	
38	909	2	ورثة يوسف محمود حسين سالم		كاملا	ميري	ارض	8727	
39	926		رقبه علي محمود ابو سالم		47520	ميري	ارض	2778	
			خالد محمود ابراهيم ابو سالم		60480				
			محمد محمود ابراهيم ابو سالم		60480				
			ابراهيم محمود ابراهيم ابو سالم		60480				
			امته محمود ابراهيم ابو سالم		30240				
			فاطمة محمود ابراهيم ابو سالم		30240				
			نعمة محمود ابراهيم ابو سالم		30240				
			سماهر محمود ابراهيم ابو سالم		30240				
			محمود يوسف محمود ابو سالم		9856				
			رامي يوسف محمود ابو سالم		9856				
			لبنى يوسف محمود ابو سالم		4928				
			لينا يوسف محمود ابو سالم		4928				
			سوزان يوسف محمود ابو سالم		4928				
			امل يوسف محمود ابوسالم		4928				
			سناء يوسف محمود ابو سالم		4928				
			ايمان يوسف محمود ابو سالم		4928				
			ميساء يوسف محمود ابو سالم		4928				
			رجاء يوسف محمود ابو سالم		4928				
			عبد الجليل عبد الرحمن رضوان		7560				
			ساند عبد الجليل عبد الرحمن رضوان		5670				
			هاني عبد الجليل عبد الرحمن رضوان		5670				
			يوسف عبد الجليل عبد الرحمن رضوان		5670				

أ. محمد شراكة

رئيس هيئة تسوية الأراضي والمياه





جدول الحقوق
الأراضي المفروزة

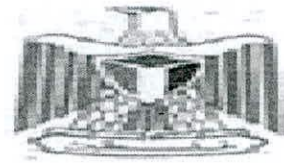
يعلن هذا الجدول بمقتضى الفقرة 2 من المادة 11 من قانون تسوية الأراضي والمياه رقم 40 لسنة 1952
مقياس الرسم : 1/1000
عدد الصفحات : (8)

اسم المحافظة: رام الله والبيرة
اسم الحوض: الشامية الغربي

اسم القرية: اللين الغربي
رقم الحوض: (14)

القيمة		الملاحظات	نوع الارض	الحصة	رقم الهوية / المالك	اسماء اصحاب الحقوق	المساحة		رقم القطعة
د	ف						د	م	
				2835		سانده عبد الجليل عبد الرحمن رضوان			
				2835		رانده عبد الجليل عبد الرحمن رضوان			
				439296		المجموع			
735		ارض/ لها حق مرور من القطعة 41 بعرض 2 م	ميري	كاملا		عبد الرحيم عبد الحميد محمد سالم	245		40
2121		ارض/ عليها حق مرور بعرض 2 م للقطعة 40	ميري	كاملا		ورثة عبد المحسن عبد الحميد محمد سالم	707		41
2643		ارض	ميري	كاملا		ورثة عبد الحلیم عبد الحميد محمد سالم	881		42
12261		ارض	ميري	10		جليله عبد الجليل سالم وهدان	4	87	43
				14		شفيق احمد داود ابو سالم			
				14		فانق احمد داود ابو سالم			
				14		توفيق احمد داود ابو سالم			
				14		رفيق احمد داود ابو سالم			
				7		وفيقه احمد داود ابو سالم			
				7		فانقه احمد داود ابو سالم			
				80		المجموع			
22455		ارض	ميري	كاملا		ورثة عبد الرحمن عبد اللطيف ابو سالم	7	485	44
3894		ارض	ميري	كاملا		عبد الرحيم عبد الحميد محمد سالم	1	298	45
10035		ارض	ميري	كاملا		ورثة محمد عمر ابو سالم	3	345	46
4038		ارض	ميري	كاملا		ورثة عبد المحسن عبد الحميد محمد سالم	1	346	47
2544		ارض	ميري	كاملا		ورثة عبد الحلیم عبد الحميد محمد سالم		848	48
7572		ارض	ميري	كاملا		سليم عاصي صالح سالم	2	524	49
1314		ارض	ميري	2		عطا الله حسين محمد سالم		438	50
				2		علي حسين محمد سالم			
				1		فاطمه حسين محمد سالم			
				1		فطيمة حسين محمد سالم			
				6		المجموع			
8583		ارض	ميري	كاملا		مازن ذيب داود سلامه	2	861	51
5454		ارض	ميري	كاملا		ورثة محمد عمر ابو سالم	1	818	52
5130		ارض	ميري	كاملا		ورثة عبد الرحمن حسان يعقوب سالم	1	710	53

أ. محمد شراكة
رئيس هيئة تسوية الأراضي والمياه
رئيس هيئة تسوية الأراضي والمياه



جدول الحقوق
الأراضي المفروزة

يعلن هذا الجدول بمقتضى الفقرة 2 من المادة 11 من قانون تسوية الأراضي والمياه رقم 40 لسنة 1952
اسم القرية: اللين الغربي
مقياس الرسم: 1/1000
عدد الصفحات: (8)
رقم الحوض: (14)

اسم المحافظة: رام الله والبيهره
اسم الحوض: الشامية الغربي

رقم القطعة	المساحة		اسماء اصحاب الحقوق	رقم الهوية / المالك	الحصة	نوع الارض	الملاحظات	القيمه	
	د	م2						د	ف
54	1	849	امنه عمر كايد سالم		9	ميري	ارض ضمنها بناء	11172	
			نادر ذياب داود سالم		14				
			داود ذياب داود سالم		14				
			فاروق ذياب داود سالم		14				
			نضال ذياب داود سالم		14				
			نوال ذياب داود سالم		7				
			المجموع		72				
55	2	992	يوسف علي يوسف ابو سالم		2	ميري	ارض	8976	
			راسم علي يوسف ابو سالم		2				
			قاسم علي يوسف ابو سالم		2				
			حاسم علي يوسف ابو سالم		2				
			سمر علي يوسف ابو سالم	991635665	1				
			سمر علي يوسف ابو سالم	410424022	1				
			المجموع		10				
56		829	ورثة لطفى محمد سلامة ابو سالم		1	ميري	ارض	2487	
			ورثة عبد اللطيف محمد سلامة ابو سالم		1				
			المجموع		2				
57	1	104	عبد الجابر محمود سلامة ابو سالم		1	ميري	ارض	3312	
			عبد الجابر محمود سلامة ابو سالم		1				
			المجموع		2				
58	1	188	سالم علي سلامة احمد		كاملا	ميري	ارض	3564	
59		644	هشام عبد الجليل يوسف ابو سالم		كاملا	ميري	ارض ضمنها بناء	13982	
60		985	عبد الجابر يوسف صالح ابو صالح		كاملا	ميري	ارض ضمنها بناء	5395	
61		403	يوسف عبد الجليل يوسف ابو سالم		كاملا	ميري	ارض ضمنها بناء	9859	

انتهى الحوض