

جدول الحقوق  
الأراضي المفروزة

يعلم هذا الجدول بمقتضى الفقرة 2 من المادة 11 من قانون تسوية الاراضي والمياه رقم 40 لسنة 1952  
اسم القرية : المغير  
مقياس الرسم : 1/1000  
عدد الصفحات : (5)  
اسم المحافظة: رام الله والبيرة  
اسم الحوض: باب الخارجة

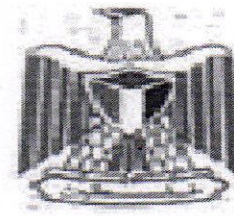
رقم القطعة	المساحة	اسماء اصحاب الحقوق	رقم الهوية / المالك	الحصة	نوع الارض	الملاحظات	القيمة	
							د	م
1	241	رتيب عبد الله مسعود نعلان	411271976	كاملا	ميري	ارض		130482
2	288	عماد جمال موسى عبد الجابر	998507198	كاملا	ميري	ارض		26576
3	887	عماد جمال موسى عبد الجابر	998507198	كاملا	ميري	ارض		5774
4	564	حربي محمد شحادة ابو عليه	961255544	كاملا	ميري	ارض		11128
5	670	شحادة رباح محمد ابو عليا	942309394	كاملا	ميري	ارض		11340
6	114	مجلس قروي المغير		كاملا	ميري	ارض		22228
7	179	عوده محمد شحاده ابو عليا	415188721	كاملا	ميري	ارض		36358
8	839	خليل ربحي محمد شحادة	911728368	كاملا	ميري	ارض		7678
9	685	عفيف صدقي محمد ابو عليه	914111471	كاملا	ميري	ارض		13370
10	032	نايف عبد الرحمن عبد ابو عليا	961259553	كاملا	ميري	ارض		14064
11	189	عرفات عبد الرحمن عبد ابو عليا	944813526	كاملا	ميري	ارض		44378
12	673	عبد الباسط عبد الرحمن عبد ابو عليا	961259595	كاملا	ميري	ارض		8019
13	158	عبد عبد الرحمن عبد ابو عليا	961259538	كاملا	ميري	ارض		15474
14	377	عبد الباسط عبد الرحمن عبد ابو عليا	961259595	كاملا	ميري	ارض		4131
15	186	نايف عبد الرحمن عبد ابو عليا	961259553	كاملا	ميري	ارض		3558
16	977	عبد الرحمن عبد حسن ابو عليا	961259512	كاملا	ميري	ارض		8931
17	061	عاطف صباح محمد ابو عليا	942307026	كاملا	ميري	ارض		9183
18	416	مروح موسى نصر ابو عليا	961262748	1	ميري	ارض		7248
		محمد موسى نصر ابو عليا	961262789	1				
		وجيه موسى نصر ابو عليا	961262771	1				

أ.محمد شراكة

رئيس هيئة تسوية الأراضي والمياه







جدول الحقوق  
الأراضي المفروزة

يعلن هذا الجدول بمقتضى الفقرة 2 من المادة 11 من قانون تسوية الأراضي والمياه رقم 40 لسنة 1952

اسم القرية : المغير

مقياس الرسم : 1/1000

اسم المحافظة: رام الله والبيرة

رقم الحوض: 13


عدد الصفحات: (5)

اسم الحوض: باب الخارجة

رقم القطعة	المساحة		اسماء اصحاب الحقوق	رقم الهوية / المالك	الحصة	نوع الارض	الملاحظات	القيمه	
	د	م2						د	ف
			المجموع		3				
1914		638	سميح موسى نصر دار ابو عالية	961262755	كاملا	ميري	ارض		
3594	1	198	عرفات عبد الرحمن عبد ابو عليا	944813526	كاملا	ميري	ارض		
5733	1	911	ثائر عبد الرحمن عبد ابو عليا	902900612	كاملا	ميري	ارض		
16692	5	564	عدي عبد الغفور عبد الرحمن ابو عليا	854003522	كاملا	ميري	ارض ضمنها بئر ماء		
7233	2	411	ثائر عبد الرحمن عبد ابو عليا	902900612	كاملا	ميري	ارض		
4588	2	294	ثائر عبد الرحمن عبد ابو عليا	902900612	كاملا	ميري	ارض		
50592	25	296	عبد عبد الرحمن عبد ابو عليا	961259538	1	ميري	ارض		
			نايف عبد الرحمن عبد ابو عليا	961259553	1				
			المجموع		2				
11574	3	858	راجح عبد الله عبد الهادي ابو عليا	410413165	كاملا	ميري	ارض		
9465	3	155	عوض الله عبد الله عبد الهادي ابو عليا	976253443	كاملا	ميري	ارض		
12864	4	288	جميل عبد الله مسعود نعيان	993737204	كاملا	ميري	ارض		
3204	1	068	علي سعاده سعيد نعيان	973690290	كاملا	ميري	ارض		
3282	1	094	فرج سعاده سعيد نعيان	973690274	كاملا	ميري	ارض		
3264	1	088	طالب سعاده سعيد نعيان	973690233	كاملا	ميري	ارض		
3252	1	084	طلب سعاده سعيد نعيان	973690241	كاملا	ميري	ارض		
3273	1	091	يديبه سعاده سعيد خالد	973690258	كاملا	ميري	ارض		
8646	2	882	مجدي صدقي محمد ابو عليه	914111497	كاملا	ميري	ارض		

أ.محمد شراكة  
رئيس هيئة تسوية الأراضي والمياه





جدول الحقوق  
الأراضي المفروزة

يعلن هذا الجدول بمقتضى الفقرة 2 من المادة 11 من قانون تسوية الاراضي والمياه رقم 40 لسنة 1952

اسم القرية : المغير  
رقم الحوض: 13

مقياس الرسم : 1/1000  
عدد الصفحات : (5)

اسم المحافظة: رام الله والبيرة  
اسم الحوض: باب الخارجة


القيمة		الملاحظات	نوع الارض	الحصة	رقم الهوية / المالك	اسماء اصحاب الحقوق	المساحة		رقم القطعة
د	ف						د	م	
2844		ارض	ميري	كاملا	916627235	سامر خالد سليمان ابو عليا	948	35	
2025		ارض	ميري	كاملا	853928000	حمدي صالح سليمان ابو عليا	675	36	
14880		ارض	ميري	كاملا	976253435	ابراهيم عبد الله عبد الهادي دار ابو عليا	4 960	37	
9045		ارض	ميري	كاملا	976252650	مسعوده عباس عبد الهادي ابو عليه	3 15	38	
8916		ارض	ميري	كاملا	976252635	رضيه عباس عبد الهادي ابو عاليه	2 972	39	
8853		ارض	ميري	كاملا	976252668	راضيه عباس عبد الهادي ابو عليا	2 951	40	
30339		ارض	ميري	1	900088311	راضيه عباس عبد الهادي موسى	10 113	41	
				1	900088329	عزمي عباس عبد الهادي ابو عليا			
				1	976252676	نصري عباس عبد الهادي ابو عليا			
				1	976252643	عبد الهادي عباس عبد الهادي ابو عليا			
				4		المجموع			
9078		ارض	ميري	كاملا	976252668	راضيه عباس عبد الهادي موسى	3 026	42	
33666		ارض	ميري	كاملا	976252114	أحمد عبد القادر عبد الجواد ابو عليا	11 222	43	
2100		ارض	ميري	كاملا	411271976	رتيب عبد الله مسعود نعبان	700	44	
19503		ارض	ميري	كاملا		عارف محمد عبد الشكور طويل	6 501	45	
3546		ارض	ميري	1	945336006	حنان نعيم ساري ابو هدوان	1 182	46	
				1		ياسمين مازن حسن ابو هدوان			
				1		صابرين مازن حسن ابو هدوان			
				1		وسيم مازن حسن ابو هدوان			

أ.محمد شراكة

رئيس هيئة تسوية الأراضي والمياه







جدول الحقوق  
الأراضي المفروزة

يعلن هذا الجدول بمقتضى الفقرة 2 من المادة 11 من قانون تسوية الاراضي والمياه رقم 40 لسنة 1952

اسم القرية : المغير  
رقم الحوض: 13

مقياس الرسم : 1/1000  
عدد الصفحات : (5)

اسم المحافظة: رام الله والبيرة  
اسم الحوض: باب الخارجة


رقم القطعة	المساحة		اسماء اصحاب الحقوق	رقم الهوية / المالك	الحصة	نوع الارض	الملاحظات	القيمة	
	د	م2						د	ف
			يوسف مازن حسن ابو هدوان		1				
			المجموع		5				
47	935		حنان نعيم ساري ابو هدوان	945336006	1	ميري	ارض	2805	
			وسيم مازن حسن ابو هدوان	435679329	1				
			يوسف مازن حسن ابو هدوان	435679337	1				
			المجموع		3				
48	32	2	عبد الهادي عباس عبد الهادي ابو عليا	976252643	كاملا	ميري	ارض	6096	
49	620	1	خليل ربحي محمد ابو عليا	911728368	كاملا	ميري	ارض	4860	
50	512		عاطف صباح محمد ابو عليا	942307026	كاملا	ميري	ارض	1536	
51	605		عيسى صبحي محمد ابو عليا	414765529	كاملا	ميري	ارض	1815	
52	687		حربي محمد شحادة ابو عليه	961255544	كاملا	ميري	ارض	2061	
53	806		هناء اسعد جبر ابو عليا		11	ميري	ارض	2418	
			محمد عادل ابراهيم ابو عليا		14				
			بلال عادل ابراهيم ابو عليا		14				
			ابراهيم عادل ابراهيم ابو عليا		14				
			نور عادل ابراهيم ابو عليا		7				
			نوره عادل ابراهيم ابو عليا		7				
			منار عادل ابراهيم ابو عليا		7				
			منال عادل ابراهيم ابو عليا		7				

أ.محمد شراكة

رئيس هيئة تسوية الأراضي والمياه







جدول الحقوق

الأراضي المفروزة

يعلن هذا الجدول بمقتضى الفقرة 2 من المادة 11 من قانون تسوية الاراضي والمياه رقم 40 لسنة 1952

اسم القرية : المغير

مقياس الرسم : 1/1000

اسم المحافظة: رام الله والبيرة

رقم الحوض: 13

عدد الصفحات: (5)

اسم الحوض: باب الخارجة

القيمه	الملاحظات	نوع الارض	الحصة	رقم الهوية / المالك	اسماء اصحاب الحقوق	المساحه		رقم القطعة
						د	م2	
			7		رهنف عادل ابراهيم ابو عليا			
			88		المجموع			
2205	ارض	ميري	كاملا	946054806	فضل ابراهيم حامد ابو عليا	735		54
3759	ارض	ميري	كاملا	961262672	عبد الله ابراهيم حامد ابو عليا	1	253	55
2064	ارض	ميري	كاملا	961262656	خضر ابراهيم حامد ابو عليا		688	56
2121	ارض	ميري	كاملا	961262664	علي ابراهيم حامد ابو عليا		707	57
6609	ارض	ميري	كاملا		ورثة حسين جبر احمد ابو عليا	2	203	58
4005	ارض	ميري	كاملا	851601310	انيس محمود جبر ابو عليا	1	335	59
9486	ارض	ميري	كاملا	961258910	جمال جبر احمد ابو عليا	3	162	60
5733	ارض	ميري	كاملا		عوض الله عبد الله عبد الهادي ابو عليا	1	911	61
5799	ارض	ميري	كاملا	410413165	راجح عبد الله عبد الهادي ابو عليا	1	933	62

انتهى الحوض

أ. محمد شراكة

رئيس هيئة تسوية الأراضي والمياه

