

جدول الحقوق

الأراضي المفروزة

يعتد هذا الجدول بمقتضى الفقرة 2 من المادة 11 من قانون تسوية الأراضي والمياه رقم 40 لسنة 1952

اسم القرية : مزارع النوباني

رقم الحوض: 75

رقم الحي: 2

مقياس الرسم : 1/1000

عدد الصفحات : (3)

اسم المحافظة: رام الله والبيرة

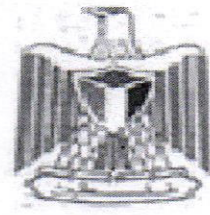
اسم الحوض: المطارب الجنوبي

اسم الحي: الغربي

رقم القطعة	المساحة		اسماء اصحاب الحقوق	رقم الهوية / المالك	الحصة	نوع الارض	الملاحظات	القيمة	
	د	م2						د	ف
1	746	1	حنين صلاح الدين عبد سليمان		1	ميري	أرض	17460	
			ربيعة صلاح الدين عبد محمود		1				
			المجموع		2				
2	23	1	بسام عبد المنعم محمد الحج	958375883	كاملا	ميري	أرض	10230	
3	491	6	أشرف رضا محمد حمودة		كاملا	ميري	أرض	64910	
4	880	11	عبد الجابر محمد جمال الدين صرمه	999439425	كاملا	ميري	أرض	118800	
5	461	1	عبد الله رشيد عبد الله ضحي	933215352	كاملا	ميري	أرض	14610	
6	816		محمود حسين درويش طه	971936257	كاملا	ميري	أرض	8160	
7	766		محمود حسين درويش طه	971936257	كاملا	ميري	أرض	7660	
8	766		محمود حسين درويش طه	971936257	كاملا	ميري	أرض	7660	
9	991		محمود حسين درويش طه	971936257	كاملا	ميري	أرض	9910	
10	755		ماهر احمد موسى ابو غويله		1	ميري	أرض	7550	
			بركات فلاح محمد ابو ليلي		1				
			المجموع		2				
11	803		محمود حسين درويش طه	971936257	كاملا	ميري	أرض	8030	
12	832		محمود حسين درويش طه	971936257	كاملا	ميري	أرض	8320	
13	835		محمود حسين درويش طه	971936257	كاملا	ميري	أرض	8350	
14	766		محمود حسين درويش طه	971936257	كاملا	ميري	أرض	7660	
15	766		محمود حسين درويش طه	971936257	كاملا	ميري	أرض	7660	
16	767		محمود حسين درويش طه	971936257	كاملا	ميري	أرض	7670	
17	766		محمود حسين درويش طه	971936257	كاملا	ميري	أرض	7660	
18	839		محمود حسين درويش طه	971936257	كاملا	ميري	أرض	8390	
19	855		محمود حسين درويش طه	971936257	كاملا	ميري	أرض	8550	
20	158	1	محمود حسين درويش طه	971936257	كاملا	ميري	أرض	11580	

أ.محمد شراكة

رئيس هيئة تسوية الأراضي والمياه



جدول الحقوق
الأراضي المفروزة

يعن هذا الجدول بمقتضى الفقرة 2 من المادة 11 من قانون تسوية الاراضي والمياه رقم 40 لسنة 1952

اسم القرية : مزارع النوباني
رقم الحوض: 75
رقم الحي: 2


مقياس الرسم : 1/1000
عدد الصفحات : (3)

اسم المحافظة: رام الله والبيرة
اسم الحوض: المطارب الجنوبي
اسم الحي: الغربي

القيمة	الملاحظات	نوع الارض	الحصة	رقم الهوية / المالك	اسماء اصحاب الحقوق	المساحة		رقم القطعة
						د	م	
8600	أرض	ميري	كاملا	971936257	محمود حسين درويش طه		860	21
8790	أرض	ميري	كاملا	971936257	محمود حسين درويش طه		879	22
8760	أرض	ميري	كاملا	971936257	محمود حسين درويش طه		876	23
10060	أرض	ميري	كاملا	971936257	محمود حسين درويش طه	1	6	24
10070	أرض	ميري	كاملا	971936257	محمود حسين درويش طه	1	7	25
10060	أرض	ميري	كاملا	971936257	محمود حسين درويش طه	1	6	26
8470	أرض	ميري	كاملا	971936257	محمود حسين درويش طه		847	27
8340	أرض	ميري	كاملا	971936257	محمود حسين درويش طه		834	28
7540	أرض	ميري	كاملا	971936257	محمود حسين درويش طه		754	29
8150	أرض	ميري	كاملا	971936257	محمود حسين درويش طه		815	30
8150	أرض	ميري	كاملا	971936257	محمود حسين درويش طه		815	31
7760	أرض	ميري	كاملا	971936257	محمود حسين درويش طه		776	32
8740	أرض	ميري	كاملا	971936257	محمود حسين درويش طه		874	33
8110	أرض	ميري	كاملا	971936257	محمود حسين درويش طه		811	34
8180	أرض	ميري	كاملا	971936257	محمود حسين درويش طه		818	35
8230	أرض	ميري	كاملا	971936257	محمود حسين درويش طه		823	36
8780	أرض	ميري	كاملا	971936257	محمود حسين درويش طه		878	37
8410	أرض	ميري	كاملا	971936257	محمود حسين درويش طه		841	38
8850	أرض	ميري	كاملا	971936257	محمود حسين درويش طه		885	39
8860	أرض	ميري	كاملا	971936257	محمود حسين درويش طه		886	40
10730	أرض	ميري	كاملا	971936257	محمود حسين درويش طه	1	73	41
8400	أرض	ميري	كاملا	971936257	محمود حسين درويش طه		840	42
7670	أرض	ميري	كاملا	971936257	محمود حسين درويش طه		767	43
7670	أرض	ميري	كاملا	971936257	محمود حسين درويش طه		767	44

أ.محمد شراكة
رئيس هيئة تسوية الأراضي والمياه





جدول الحقوق
الأراضي المفروزة

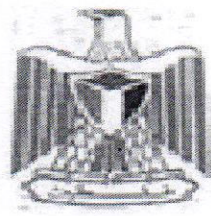
يعن هذا الجدول بمقتضى الفقرة 2 من المادة 11 من قانون تسوية الاراضي والمياه رقم 40 لسنة 1952

اسم القرية : مزارع النوباني
رقم الحوض: 75
رقم الحي: 2

مقياس الرسم : 1/1000
عدد الصفحات: (3)

اسم المحافظة: رام الله والبيرة
اسم الحوض: المطارب الجنوبي
اسم الحي: الغربي

القيمة	الملاحظات	نوع الارض	الحصة	رقم الهوية / المالك	اسماء اصحاب الحقوق	المساحة		رقم القطعة
						د	م	
7670	أرض	ميري	كاملا	971936257	محمود حسين درويش طه		767	45
7670	أرض	ميري	كاملا	971936257	محمود حسين درويش طه		767	46
13940	أرض	ميري	كاملا	410461578	قصي صبحي عبد الرحمن ابو سالم	1	394	47
10000	أرض	ميري	كاملا	410461578	قصي صبحي عبد الرحمن ابو سالم	1		48
10000	أرض	ميري	كاملا	410461578	قصي صبحي عبد الرحمن ابو سالم	1		49
10000	أرض	ميري	كاملا	410461578	قصي صبحي عبد الرحمن ابو سالم	1		50
10010	أرض	ميري	كاملا	410461578	قصي صبحي عبد الرحمن ابو سالم	1	1	51
9260	أرض	ميري	كاملا	410461578	قصي صبحي عبد الرحمن ابو سالم		926	52
8810	أرض	ميري	كاملا	410461578	قصي صبحي عبد الرحمن ابو سالم		881	53
6670	أرض	ميري	كاملا	411578222	نظام محمد محمود زهره		637	54
6670	أرض	ميري	كاملا	411578222	نظام محمد محمود زهره		667	55
7010	أرض	ميري	كاملا	411578222	نظام محمد محمود زهره		701	56
6930	أرض	ميري	كاملا	411578222	نظام محمد محمود زهره		693	57
10960	أرض	ميري	كاملا	411578222	نظام محمد محمود زهره	1	96	58
10650	أرض	ميري	كاملا	411578222	نظام محمد محمود زهره	1	65	59
10140	أرض	ميري	كاملا	411578222	نظام محمد محمود زهره	1	14	60
8520	أرض	ميري	كاملا		أحمد سلامه حميده ابو علي		852	61
6130	أرض	ميري	كاملا		حسن عبد الساتر حسن عبد المعطي		613	62
6310	أرض	ميري	كاملا	411578222	نظام محمد محمود زهره		631	63
6430	أرض	ميري	كاملا	411578222	نظام محمد محمود زهره		643	64
5520	أرض	ميري	كاملا	411578222	نظام محمد محمود زهره		552	65
19400	أرض	ميري	كاملا	948193198	أحمد يوسف سالم العداسي	1	940	66
7200	أرض	ميري	كاملا		حسن عبد الساتر حسن عبد المعطي		720	67
181230	أرض	ميري	1		محمد احمد محمد مناع	18	123	68



جدول الحقوق

الأراضي المفروزة

يعلن هذا الجدول بمقتضى الفقرة 2 من المادة 11 من قانون تسوية الاراضي والمياه رقم 40 لسنة 1952

اسم القرية : مزارع النوباني

رقم الحوض: 75

رقم الحي: 2

مقياس الرسم : 1/1000

عدد الصفحات: (3)

اسم المحافظة: رام الله والبيرة


اسم الحوض: المطارب الجنوبي

اسم الحي: الغربي

رقم القطعة	المساحة		اسماء اصحاب الحقوق	رقم الهوية / المالك	الحصة	نوع الارض	الملاحظات	القيمة	
	د	م2						د	ف
			ابراهيم محمد يوسف زيديه	853001279	1				
			المجموع		2				
69	476	3	احمد يوسف سالم العداسي	948193198	كاملا	ميري	أرض	34760	
70	371	4	توفيق عبد المجيد رزق الله ذياب	991535386	كاملا	ميري	أرض	43710	
71	120	1	قصي صبحي عبد الرحمن ابو سالم	410461578	كاملا	ميري	أرض	11200	
72	3	1	قصي صبحي عبد الرحمن ابو سالم	410461578	كاملا	ميري	أرض	10030	
73		1	قصي صبحي عبد الرحمن ابو سالم	410461578	كاملا	ميري	أرض	10000	
74		1	قصي صبحي عبد الرحمن ابو سالم	410461578	كاملا	ميري	أرض	10000	
75	999		قصي صبحي عبد الرحمن ابو سالم	410461578	كاملا	ميري	أرض	9990	
76	986		قصي صبحي عبد الرحمن ابو سالم	410461578	كاملا	ميري	أرض	9860	
77	986		قصي صبحي عبد الرحمن ابو سالم	410461578	كاملا	ميري	أرض	9860	
78	668		محمود حسين درويش طه	971936257	كاملا	ميري	أرض	6680	
79	684		محمود حسين درويش طه	971936257	كاملا	ميري	أرض	6840	
80	682		محمود حسين درويش طه	971936257	كاملا	ميري	أرض	6820	
81	684		محمود حسين درويش طه	971936257	كاملا	ميري	أرض	6840	
82	686		محمود حسين درويش طه	971936257	كاملا	ميري	أرض	6860	
83	646		محمود حسين درويش طه	971936257	كاملا	ميري	أرض	6460	
84	621		محمود حسين درويش طه	971936257	كاملا	ميري	أرض	6210	
85	806		محمود حسين درويش طه	971936257	كاملا	ميري	أرض	8060	
86	818		محمود حسين درويش طه	971936257	كاملا	ميري	أرض	8180	
87	820		محمود حسين درويش طه	971936257	كاملا	ميري	أرض	8200	
88	828		محمود حسين درويش طه	971936257	كاملا	ميري	أرض	8280	
89	807		محمود حسين درويش طه	971936257	كاملا	ميري	أرض	8070	
90	779		محمود حسين درويش طه	971936257	كاملا	ميري	أرض	7790	

أ.محمد شراكة

رئيس هيئة تسوية الأراضي والمياه



جدول الحقوق

الأراضي المفروزة

يعلن هذا الجدول بمقتضى الفقرة 2 من المادة 11 من قانون تسوية الأراضي والمياه رقم 40 لسنة 1952

اسم القرية : مزارع النوباني

رقم الحوض: 75

رقم الحي: 2

مقياس الرسم : 1/1000

عدد الصفحات: (3)

اسم المحافظة: رام الله والبيرة

اسم الحوض: المطارب الجنوبي

اسم الحي: الغربي

القيمة	الملاحظات	نوع الارض	الحصة	رقم الهوية / المالك	اسماء اصحاب الحقوق	المساحة		رقم القطعة
						د	م	
9730	أرض	ميري	كاملا	971936257	محمود حسين درويش طه		973	91
9020	أرض	ميري	كاملا		امين موسى حسن احمد		902	92
31130	أرض	ميري	كاملا	921255931	محمد عبد الفتاح خليل الحروب	3	113	93
11720	أرض	ميري	كاملا		ورثة حاتم بدر موسى بدر	1	172	94
8430	أرض	ميري	كاملا		احمد سلامه حميده ابو علي		843	95
9440	أرض	ميري	1		ماهر احمد موسى ابو غويله		944	96
			1		بركات فلاح محمد ابو ليلى			
			2		المجموع			
6490	أرض	ميري	1		ماهر احمد موسى ابو غويله		649	97
			1		بركات فلاح محمد ابو ليلى			
			2		المجموع			

انتهى الحوض

أ.محمد شراكة
رئيس هيئة تسوية الأراضي والمياه