

جدول الحقوق  
الأراضي المفروزة

يعلن هذا الجدول بمقتضى الفقرة 2 من المادة 11 من قانون تسوية الاراضي والمياه رقم 40 لسنة 1952


اسم البلدة : بني زيد الغربية/دير غساة  
رقم الحوض: 16

مقياس الرسم : 1/1000  
عدد الصفحات : ( 7 )

اسم المحافظة: رام الله والبيرة  
اسم الحوض: القلع الغربي

رقم القطعة	المساحة		اسماء أصحاب الحقوق	رقم الهوية / المالك	الحصة	نوع الارض	الملاحظات	القيمة	
	د	م2						د	ف
1	19	298	احمد اسماعيل احمد مسحل		397824	وقف خليل الرحمن	ارض بناء	77192	
			عبد الكريم اسماعيل احمد مسحل		397824				
			عبد الناصر اسماعيل احمد مسحل		397824				
			عبد الله اسماعيل احمد مسحل		397824				
			مثقال اسماعيل احمد مسحل		241920				
			محمد اسماعيل احمد مسحل		241920				
			ناديه اسماعيل احمد مسحل		319872				
			مريم اسماعيل احمد مسحل		319872				
			امل اسماعيل احمد مسحل		319872				
			ايمان اسماعيل احمد مسحل		319872				
			اسماعيل عثمان اسماعيل مسحل		41300				
			ابراهيم عثمان اسماعيل مسحل		41300				
			احمد عثمان اسماعيل مسحل		41300				
			محمد عثمان اسماعيل مسحل		41300				
			نبيله عثمان اسماعيل مسحل		20650				
			سلوى عثمان اسماعيل مسحل		20650				
			امجد نبيل محمد ظاهر		57600				
			محمد نبيل محمد ظاهر		57600				
			سماح نبيل محمد ظاهر		28800				
			لانا نبيل محمد ظاهر		28800				
			رنين نبيل محمد ظاهر		28800				
			ناهدة حسن حسين عبد الفتاح		4410				
			فهد يعقوب عثمان مسحل		15505				
			محمد يعقوب عثمان مسحل		15505				
			حسن عبد الرحمن الريماوي		155904				
			عريفه عبد الرحمن الريماوي		77952				
			صباح موسى سعيد الغوطي		30240				
			المعتصم خميس اسماعيل مسحل		35280				
			عاصم خميس اسماعيل مسحل		35280				
			عصام خميس اسماعيل مسحل		35280				
			محمد خميس اسماعيل مسحل		35280				
			علي خميس اسماعيل مسحل		35280				
			مرفت خميس اسماعيل مسحل		17640				
			سلمى خميس اسماعيل مسحل		17640				
			هاني جمعة اسماعيل مسحل		80640				
			هنادي جمعة اسماعيل مسحل		40320				
			تهاني جمعة اسماعيل مسحل		40320				
			هند جمعة اسماعيل مسحل		40320				
			هيام جمعة اسماعيل مسحل		40320				
			المجموع		4515840				





جدول الحقوق  
الأراضي المفروزة

يعلن هذا الجدول بمقتضى الفقرة 2 من المادة 11 من قانون تسوية الاراضي والمياه رقم 40 لسنة 1952


اسم البلدة : بني زيد الغربية/دير غسانة  
رقم الحوض: 16

مقياس الرسم : 1/1000  
عدد الصفحات : ( 7 )

اسم المحافظة: رام الله والبيرة  
اسم الحوض: القلع الغربي

رقم القطعة	المساحة		اسماء أصحاب الحقوق	رقم الهوية / المالك	الحصة	نوع الارض	الملاحظات	القيمة	
	د	م2						د	ف
2	25	377	احمد اسماعيل احمد مسحل		397824	وقف خليل الرحمن	ارض بناء	101508	
			عبد الكريم اسماعيل احمد مسحل		397824				
			عبد الناصر اسماعيل احمد مسحل		397824				
			عبد الله اسماعيل احمد مسحل		397824				
			مئقال اسماعيل احمد مسحل		241920				
			محمد اسماعيل احمد مسحل		241920				
			ناديه اسماعيل احمد مسحل		319872				
			مريم اسماعيل احمد مسحل		319872				
			امل اسماعيل احمد مسحل		319872				
			ايمان اسماعيل احمد مسحل		319872				
			اسماعيل عثمان اسماعيل مسحل		41300				
			ابراهيم عثمان اسماعيل مسحل		41300				
			احمد عثمان اسماعيل مسحل		41300				
			محمد عثمان اسماعيل مسحل		41300				
			نبيله عثمان اسماعيل مسحل		20650				
			سلوى عثمان اسماعيل مسحل		20650				
			امجد نبيل محمد ظاهر		57600				
			محمد نبيل محمد ظاهر		57600				
			سماح نبيل محمد ظاهر		28800				
			لانا نبيل محمد ظاهر		28800				
			رنين نبيل محمد ظاهر		28800				
			ناهدة حسن حسين عبد الفتاح		4410				
			فهد يعقوب عثمان مسحل		15505				
			محمد يعقوب عثمان مسحل		15505				
			حسن عبد الرحمن الريماوي		155904				
			عريفه عبد الرحمن الريماوي		77952				
			صباح موسى سعيد الغوطي		30240				
			المعتصم خميس اسماعيل مسحل		35280				
			عاصم خميس اسماعيل مسحل		35280				
			عصام خميس اسماعيل مسحل		35280				
			محمد خميس اسماعيل مسحل		35280				
			علي خميس اسماعيل مسحل		35280				
			مرفت خميس اسماعيل مسحل		17640				
			سلمى خميس اسماعيل مسحل		17640				
			هاني جمعة اسماعيل مسحل		80640				
			هنادي جمعة اسماعيل مسحل		40320				
			تهاني جمعة اسماعيل مسحل		40320				
			هند جمعة اسماعيل مسحل		40320				
			هيام جمعة اسماعيل مسحل		40320				
			المجموع		4515840				





جدول الحقوق  
الأراضي المفروزة


يعلن هذا الجدول بمقتضى الفقرة 2 من المادة 11 من قانون تسوية الأراضي والمياه رقم 40 لسنة 1952

اسم البلدة : بني زيد الغربية/دير غسانة  
رقم الحوض: 16

مقياس الرسم : 1/1000  
عدد الصفحات : ( 7 )

اسم المحافظة: رام الله والبيرة  
اسم الحوض: القلع الغربي

رقم القطعة	المساحة		اسماء أصحاب الحقوق	رقم الهوية / المالك	الحصة	نوع الارض	الملاحظات	القيمة	
	د	م						د	ف
3	111	1	فؤاد محمد عبد الله رابي	991300963	كاملاً	وقف خليل الرحمن	ارض بناء	4444	
4	354	1	خيريه محمد عبد المحسن رابي	989389408	4	وقف خليل الرحمن	ارض بناء	5416	
			كفاح عبد الله محمد رابي		7				
			نضال عبد الله محمد رابي	860058593	7				
			بشار عبد الله محمد رابي		7				
			باسل عبد الله محمد رابي		7				
			المجموع		32				
5	677		احمد فضل محمد رابي	999440662	1	وقف خليل الرحمن	ارض بناء	2708	
			رنين عوني صبحي رابي	941261042	1				
			المجموع		2				
6	828		عقيل محمد عبدالله الرابي		كاملاً	وقف خليل الرحمن	ارض بناء	3312	
7	263	1	فضل محمد عبد الله رابي	991300971	كاملاً	وقف خليل الرحمن	ارض بناء	5052	
8	416		فؤاد محمد عبد الله رابي	991300963	كاملاً	وقف خليل الرحمن	ارض بناء	1664	
9	381	2	فهيم محمد عبد الله رابي	991300955	كاملاً	وقف خليل الرحمن	ارض بناء	9524	
10	765	1	هاشم محمد يوسف برغوثي		كاملاً	وقف خليل الرحمن	ارض بناء	7060	
11	220	4	ايمن فضل محمد مكحول	900442732	1	وقف خليل الرحمن	ارض بناء	16880	
			رشا فطين محمد مكحول	937294064	1				
			المجموع		2				
12	711	2	فؤاد محمد عبد الله رابي	991300963	كاملاً	وقف خليل الرحمن	ارض بناء	10844	
13	941	1	فهيم محمد عبد الله رابي	991300955	كاملاً	وقف خليل الرحمن	ارض بناء	7764	
14	352	1	عقيل محمد عبدالله الرابي		كاملاً	وقف خليل الرحمن	ارض بناء	5408	
15	783	1	خيريه محمد عبد المحسن رابي	989389408	4	وقف خليل الرحمن	ارض بناء	7132	
			كفاح عبد الله محمد رابي		7				
			نضال عبد الله محمد رابي	860058593	7				
			بشار عبد الله محمد رابي		7				
			باسل عبد الله محمد رابي		7				
			المجموع		32				
16	284	2	فضل محمد عبد الله رابي	991300971	كاملاً	وقف خليل الرحمن	ارض بناء	9136	
17	918	2	اماني يحيى محمود البرغوثي		1	وقف خليل الرحمن	ارض بناء	11672	
			ريم يحيى محمود البرغوثي		1				
			المجموع		2				
18	278	3	هديل صلاح عبد الهادي البرغوثي		1	وقف خليل الرحمن	ارض بناء	13112	
			زياد صلاح عبد الهادي البرغوثي		2				
			طارق صلاح عبد الهادي البرغوثي		2				
			المجموع		5				
19	202	3	ورثة عبدالكريم داوود حسين البرغوثي		كاملاً	وقف خليل الرحمن	ارض بناء	12808	
20	811	2	ورثة عبدالكريم داوود حسين البرغوثي		كاملاً	وقف خليل الرحمن	ارض بناء	11244	
21	364	2	تميم محمد حسن قاسم	978820132	كاملاً	وقف خليل الرحمن	ارض بناء	9456	
22	209	3	احمد ثابت احمد سهيل	900794405	كاملاً	وقف خليل الرحمن	ارض بناء	12836	
23	485	3	عمران احمد عبد الله رابي	993915214	كاملاً	وقف خليل الرحمن	ارض بناء	13940	



جدول الحقوق  
الأراضي المفروزة

يعلن هذا الجدول بمقتضى الفقرة 2 من المادة 11 من قانون تسوية الأراضي والمياه رقم 40 لسنة 1952


اسم البلدة : بني زيد الغربية/دير غسانة  
رقم الحوض: 16

مقياس الرسم : 1/1000  
عدد الصفحات : ( 7 )

اسم المحافظة: رام الله والبيرة  
اسم الحوض: القلع الغربي

رقم القطعة	المساحة		رقم الهوية / المالك	الحصة	نوع الارض	الملاحظات	القيمة	
	د	م2					د	ف
24	16	291	901185553	كاملاً	وقف خليل الرحمن	ارض بناء		32582
25	5	861	905759742	1	وقف خليل الرحمن	ارض بناء		11722
			905759734	1				
				2				
26	15	369		كاملاً	وقف خليل الرحمن	ارض بناء		30738
27	10	9	991496779	كاملاً	وقف خليل الرحمن	ارض بناء		20018
28	11	749	927585232	2	وقف خليل الرحمن	ارض بناء		23498
			927585273	2				
			927585299	2				
			954751715	2				
			927585240	1				
			927685257	1				
			927585265	1				
			927585281	1				
				12				
29	4	387	927585232	2	وقف خليل الرحمن	ارض بناء		17548
			927585273	2				
			927585299	2				
			954751715	2				
			927585240	1				
			927685257	1				
			927585265	1				
			927585281	1				
				12				
30	10	562	991300518	1	وقف خليل الرحمن	ارض بناء		42248
				7				
				8				
31	4	225	900084435	كاملاً	وقف خليل الرحمن	ارض بناء		16900
32	6	302		كاملاً	وقف خليل الرحمن	ارض بناء		25208
33	4	206		1	وقف خليل الرحمن	ارض بناء		16824
				2				
				2				
			978820264	2				
				1				
				8				
34	1	71		كاملاً	وقف خليل الرحمن	ارض بناء		4284
35	1	268		كاملاً	وقف خليل الرحمن	ارض بناء		5072
36	1	955		كاملاً	وقف خليل الرحمن	ارض بناء		7820
37	1	637		كاملاً	وقف خليل الرحمن	ارض بناء		6548
38	3	193	991306333	1	وقف خليل الرحمن	ارض بناء		6386





جدول الحقوق  
الأراضي المفروزة


يعلن هذا الجدول بمقتضى الفقرة 2 من المادة 11 من قانون تسوية الاراضي والمياه رقم 40 لسنة 1952

اسم البلدة : بني زيد الغربية/دير غسانة  
رقم الحوض: 16

مقياس الرسم : 1/1000  
عدد الصفحات : ( 7 )

اسم المحافظة: رام الله والبيرة  
اسم الحوض: القلع الغربي

رقم القطعة	المساحة		اسماء أصحاب الحقوق	رقم الهوية / المالك	الحصة	نوع الارض	الملاحظات	القيمة	
	د	م2						د	ف
			حسين سعود حسن برغوثي	991306341	1				
			عبد الرؤوف سعود حسن برغوثي	991306358	1				
			رأفت سعود حسن برغوثي	991306366	1				
			المجموع		4				
39	752	4	وفاء خليل عثمان زعترة		كاملاً	وقف خليل الرحمن	ارض بناء	9504	
40	600	1	ورثة مصطفى مسعود محمد مسحل		كاملاً	وقف خليل الرحمن	ارض بناء	3200	
41	470	5	ورثة محمود مسعود محمد مسحل		كاملاً	وقف خليل الرحمن	ارض بناء	10940	
42	0	6	ورثة احسان محمد عبد الله ارشيد		كاملاً	وقف خليل الرحمن	ارض بناء	18000	
43	886	11	رائد فارس محمود عادي		198	وقف خليل الرحمن	ارض بناء	35658	
			رامز فارس محمود عادي		198				
			رمزي فارس محمود عادي		198				
			محمود فارس محمود عادي		198				
			ميسون فارس محمود عادي		99				
			وسام فارس محمود عادي		99				
			رأفت عوض داود سعده		292				
			رانف عوض داود سعده		292				
			داود عوض داود سعده		292				
			رمضان عوض داود سعده		292				
			رجاء عوض داود سعده		146				
			احمد رمزي عوض سعده		24				
			ماهر رمزي عوض سعده		24				
			براءه رمزي عوض سعده		12				
			ديانا رمزي عوض سعده		12				
			المجموع		2376				
44	473	2	ورثة عبد اللطيف محمود صالح		كاملاً	وقف خليل الرحمن	ارض بناء	4946	
45	649	7	فاطمة ابراهيم عبد الله البرغوثي		كاملاً	وقف خليل الرحمن	ارض بناء	15298	
46	507		ورثة احمد حسين احمد ناصر		كاملاً	وقف خليل الرحمن	ارض بناء	1014	
47	461	2	ورثة احمد حسين احمد ناصر		كاملاً	وقف خليل الرحمن	ارض بناء	4922	
48	84	5	ورثة يوسف عوض ابراهيم ناصر		كاملاً	وقف خليل الرحمن	ارض بناء	10168	
49	324	6	خلوي فخري جوده اسكافي		كاملاً	وقف خليل الرحمن	ارض بناء	12648	
50	200	3	شاهر صالح عبد الهادي داود		1	وقف خليل الرحمن	ارض بناء	6400	
			ماهر صالح عبد الهادي داود		1				
			المجموع		2				
51	637	1	طالب سالم يوسف حسين	978826253	276	وقف خليل الرحمن	ارض بناء	3274	
			يوسف سالم يوسف حسين		168				
			مطلوبة سالم يوسف جمعه	978826261	84				
			خوله سالم يوسف حسين		84				
			ليلى سالم يوسف حسين		84				
			شوقيه سالم يوسف حسين		84				
			فائق احمد ناصر الرمحي		21				





جدول الحقوق  
الأراضي المفروزة

يعلن هذا الجدول بمقتضى الفقرة 2 من المادة 11 من قانون تسوية الاراضي والمياه رقم 40 لسنة 1952


اسم البلدة : بني زيد الغربية/دير غسانة  
رقم الحوض: 16

مقياس الرسم : 1/1000  
عدد الصفحات : ( 7 )

اسم المحافظة: رام الله والبيرة  
اسم الحوض: القلع الغربي

رقم القطعة	المساحة		اسماء أصحاب الحقوق	رقم الهوية / المالك	الحصة	نوع الارض	الملاحظات	القيمة	
	د	م2						د	ف
			صفوت فائق احمد الرمحي		14				
			لؤي فائق احمد الرمحي		14				
			احمد فائق احمد الرمحي		14				
			مي فائق احمد الرمحي		7				
			سجى فائق احمد الرمحي		7				
			شهد فائق احمد الرمحي		7				
			المجموع		864				
7352	3	676	فاطمة ابراهيم عبد الله البرغوثي		كاملاً	وقف خليل الرحمن	ارض بناء		
19778	9	889	ورثة فايز نمر ظاهر		كاملاً	وقف خليل الرحمن	ارض بناء		
5094	2	547	عفيف مصطفى عثمان ناصر	927585232	2	وقف خليل الرحمن	ارض بناء		
			عماد مصطفى عثمان ناصر	927585273	2				
			هاني مصطفى عثمان ناصر	927585299	2				
			علاء مصطفى عثمان ناصر	954751715	2				
			عفاف مصطفى عثمان ناصر	927585240	1				
			عبير مصطفى عثمان التلمس	927685257	1				
			عدله مصطفى عثمان ناصر	927585265	1				
			هاله مصطفى عثمان التلمس	927585281	1				
			المجموع		12				
28464	14	232	ورثة ناصر احمد خليل شقير		كاملاً	وقف خليل الرحمن	ارض بناء		
3645	1	215	ورثة علي ابراهيم ارشيد ظاهر		كاملاً	وقف خليل الرحمن	ارض بناء		
			عليها حق مرور للقطعة رقم 57						
2292	1	146	طالب سالم يوسف حسين	978826253	276	وقف خليل الرحمن	ارض بناء		
			يوسف سالم يوسف حسين		168		لها حق مرور من القطعة رقم 56		
			مطلوبة سالم يوسف جمعه	978826261	84				
			خوله سالم يوسف حسين		84				
			ليلى سالم يوسف حسين		84				
			شوقيه سالم يوسف حسين		84				
			فائق احمد ناصر الرمحي	991496548	21				
			صفوت فائق احمد الرمحي		14				
			لؤي فائق احمد الرمحي		14				
			احمد فائق احمد الرمحي		14				
			مي فائق احمد الرمحي		7				
			سجى فائق احمد الرمحي		7				
			شهد فائق احمد الرمحي		7				
			المجموع		864				
5412	1	353	منذر عامر احمد رابي	993915446	1	وقف خليل الرحمن	ارض بناء		
			منير عامر احمد رابي	993915453	1				
			مجدولين عامر احمد رمحي	993915438	1				
			المجموع		3				
13660	3	415	محمود عامر احمد رابي	401647409	1	وقف خليل الرحمن	ارض بناء		





جدول الحقوق  
الأراضي المفروزة

يعلن هذا الجدول بمقتضى الفقرة 2 من المادة 11 من قانون تسوية الاراضي والمياه رقم 40 لسنة 1952

اسم البلدة : بني زيد الغربية/دير غسانة  
رقم الحوض: 16

مقياس الرسم : 1/1000  
عدد الصفحات : ( 7 )

اسم المحافظة: رام الله والبيرة  
اسم الحوض: القلع الغربي

رقم القطعة	المساحة		اسماء أصحاب الحقوق	رقم الهوية / المالك	الحصة	نوع الارض	الملاحظات	القيمة	
	د	م2						د	ف
			محمد عامر احمد رابي	852242726	1				
			مؤيد عامر احمد رابي	850215641	1				
			مروان عامر احمد رابي	850136300	1				
			المجموع		4				
60	225	4	ايمن اسماعيل ابراهيم رابي		كاملاً	وقف خليل الرحمن	ارض بناء	16900	
61	226	4	امجد اسماعيل ابراهيم رابي	991306051	كاملاً	وقف خليل الرحمن	ارض بناء	16904	
62	353	1	اماني يحيى محمود البرغوثي		1	وقف خليل الرحمن	ارض بناء	5412	
			ريم يحيى محمود البرغوثي		1				
			المجموع		2				
63	49	1	هديل صلاح عبد الهادي البرغوثي		1	وقف خليل الرحمن	ارض بناء	4196	
			زياد صلاح عبد الهادي البرغوثي		2				
			طارق صلاح عبد الهادي البرغوثي		2				
			المجموع		5				
64	286	4	فريزه علي احمد داود	978810745	كاملاً	وقف خليل الرحمن	ارض بناء	17144	
65	18	11	محمد علي احمد عبد اللطيف	911719284	كاملاً	وقف خليل الرحمن	ارض بناء	44072	

انتهى الحوض

