

جدول الحقوق

الأراضي المفروزة

يعلن هذا الجدول بمقتضى الفقرة 2 من المادة 11 من قانون تسوية الاراضي والمياه رقم 40 لسنة 1952

اسم البلدة : كوبر

مقياس الرسم 1/1000

اسم المحافظة: رام الله والبيره

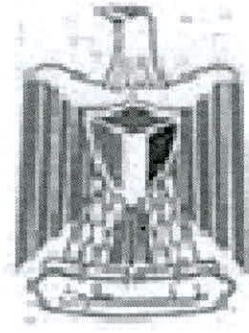
رقم الحوض: 29

عدد الصفحات (16)

اسم الحوض: البيوضة

القيمه		الملاحظات	نوع الارض	الحصة	رقم الهوية / المالك	اسماء اصحاب الحقوق	المساحة		رقم القطعة
د	ف						د	م	
2258		أرض	وقف صحيح	كاملاً		دائرة الأوقاف الإسلامية	1	129	1
8394		أرض	ميري	22695		سمحه محمود عبدالرحمن عامريه	4	197	2
				22695		زهريه شحادة محمد فواز			
				42364		محمد صالح مصطفى عامريه			
				42364		حاتم صالح مصطفى عامريه			
				42364		احمد صالح مصطفى عامريه			
				42364		مصطفى صالح مصطفى عامريه			
				21182		حليمه صالح مصطفى عامريه			
				21182		جميله صالح مصطفى عامريه			
				21182		كفاح صالح مصطفى عامريه			
				21182		نسرين صالح مصطفى عامريه			
				21182		حنان صالح مصطفى عامريه			
				21182		فاطمه صالح مصطفى عامريه			
				21182		آيات صالح مصطفى عامريه			
				9025		قصي محمود صالح عامريه			
				4760		حنين محمود صالح عامريه			
				4760		نانسي محمود صالح عامريه			
				4760		شذى محمود صالح عامريه			





جدول الحقوق

الأراضي المفروزة

يعلن هذا الجدول بمقتضى الفقرة 2 من المادة 11 من قانون تسوية الاراضي والمياه رقم 40 لسنة 1952

اسم البلدة : كوبر

مقياس الرسم 1/1000

اسم المحافظة: رام الله والبيره

رقم الحوض: 29

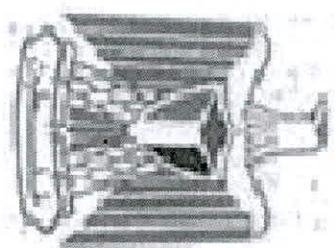
عدد الصفحات (16)

اسم الحوض: البيوضة

القيمه		الملاحظات	نوع الارض	الحصة	رقم الهوية / المالك	اسماء اصحاب الحقوق	المساحة		رقم القطعة
د	ف						د	م	
				4760		ذكرى محمود صالح عامريه			
				391185		المجموع			
3358		أرض	ميري	كاملاً	958362287	عزت محمد حسين بدوان	1	679	3
3356		أرض	ميري	كاملاً		سعيد محمد حسين ابو عليا	1	678	4
3358		أرض	ميري	كاملاً	980603617	سعدات محمد حسين محمد	1	679	5
3358		أرض	ميري	كاملاً		نجم محمد حسين ابو عليا	1	679	6
3358		أرض	ميري	كاملاً		محمد انور حسين ابو عليا	1	679	7
3358		أرض	ميري	كاملاً	957041973	سعد محمد حسين ابو عليا	1	679	8
3358		أرض	ميري	كاملاً	957041965	منير محمد حسين ابو عليا	1	679	9
1662		أرض	ميري	كاملاً		ورده محمد حسين بدوان		831	10
1664		أرض	ميري	كاملاً		عزيزه محمد حسين ابو عليا		832	11
1662		أرض	ميري	كاملاً		معزوزه محمد حسين ابو عليا		831	12
1664		أرض	ميري	كاملاً		سهام محمد حسين الحج		832	13
3270		أرض	ميري	4928		خضر محمد خضر ابو عليا	1	090	14
				120		عبدالله جميل عبداللطيف بدوان			
				120		جادالله جميل عبد اللطيف بدوان			
				120		عبد الساتر جميل عبد اللطيف بدوان			
				120		حمدالله جميل عبد اللطيف بدوان			



ق. أ رئيس هيئة تسوية الاراضي والمياه
ع. أ. محمد شراكة



جدول الحقوق

الأراضي المغرورة

يعلن هذا الجدول بمقتضى الفقرة 2 من المادة 11 من قانون تسوية الأراضي والمياه رقم 40 لسنة 1952

اسم البلدة : كوبر

مقياس الرسم 1/1000


اسم المحافظة: رام الله والبيرة

رقم الحوض: 29

عدد الصفحات (16)

اسم الحوض: البيوضنة

القيمة د	ف	الملاحظات	نوع الأرض	الحصة	رقم الهوية / المالك		اسماء اصحاب الحقوق	المساحة		رقم القطعة
					د	م		د	م	
				104			عزيزة جميل عبداللطيف بدوان			
				15			يسرى ابراهيم بدوان			
				35			محمد عبدالكريم جميل بدوان			
				35			عزيز عبدالكريم جميل بدوان			
				35			شادي عبدالكريم جميل بدوان			
				5632			المجموع			
2337		أرض	ميري	4928			خاله محمد خضر ابو عليا			779
				120			عبدالله جميل عبداللطيف بدوان			
				120			جاده جميل عبداللطيف بدوان			
				120			عبد الساتر جميل عبد اللطيف بدوان			
				120			حمدالله جميل عبد اللطيف بدوان			
				104			عزيزة جميل عبداللطيف بدوان			
				15			يسرى ابراهيم بدوان			
				35			محمد عبدالكريم جميل بدوان			
				35			عزيز عبدالكريم جميل بدوان			
				35			شادي عبدالكريم جميل بدوان			
				5632			المجموع			
8518		أرض	ميري	كاملاً			عبد الجابر مصطفى عبد الله عامرية			4
										259
										16



محمد شراكة
أ. رئيس هيئة تسوية الأراضي والمياه
ق. أ. رئيس هيئة تسوية الأراضي والمياه



جدول الحقوق

الأراضي المفروزة

يعلن هذا الجدول بمقتضى الفقرة 2 من المادة 11 من قانون تسوية الاراضي والمياه رقم 40 لسنة 1952

اسم البلدة : كوبر

مقياس الرسم 1/1000

اسم المحافظة: رام الله والبيره


رقم الحوض: 29

عدد الصفحات (16)

اسم الحوض: البيوضة

القيمه	الملاحظات	نوع الارض	الحصة	رقم الهوية / المالك	اسماء اصحاب الحقوق	المساحة		رقم القطعة
						د	م	
9747	أرض	ميري	كاملاً	948535679	محمد حسن يوسف زيبار	3	249	17
9891	أرض	ميري	كاملاً	410740550	جهاد سعيد محمد ريمايوي	2	397	18
2463	أرض	ميري	كاملاً		ورثة صقر عوض محمد ابو عليا		821	19
7422	أرض	ميري	كاملاً	410741540	ماجده سعيد محمد ريمايوي	2	474	20
11812	أرض	ميري	كاملاً	938686193	عطا كايد عبد اللطيف بدوان	2	953	21
7456	أرض	ميري	كاملاً	904388311	سامر كايد عبد اللطيف بدوان	1	864	22
11840	أرض	ميري	كاملاً	938686102	ماهر كايد عبد اللطيف بدوان	2	960	23
5848	أرض	ميري	1	933545832	عيده كايد عبد اللطيف سليمان	1	462	24
			1	904388303	كفاية كايد عبد اللطيف حسين			
			1	904388295	خولة كايد عبد اللطيف عاروري			
			3		المجموع			
4975	أرض	ميري	1	853306900	اخلاص كايد عبد اللطيف ريان		995	25
			1	933545840	سائدة كايد عبد اللطيف بدوان			
			2		المجموع			
11925	أرض	ميري	كاملاً	952026177	رندة محمد حسين ياسين	2	385	26
11220	أرض	ميري	كاملاً	952026193	سناء محمد حسين مصطفى	2	244	27
6860	أرض	ميري	كاملاً	952025765	ابراهيم بكر حسين عمر	1	372	28
19000	أرض	ميري	كاملاً	959250317	فتحي موسى محمد فحل	3	800	29





جدول الحقوق

الأراضي المفروزة

يعلن هذا الجدول بمقتضى الفقرة 2 من المادة 11 من قانون تسوية الاراضي والمياه رقم 40 لسنة 1952

اسم البلدة : كوبر

مقياس الرسم 1/1000

اسم المحافظة: رام الله والبيهره

رقم الحوض: 29

عدد الصفحات (16)

اسم الحوض: البيوضة

القيمه	الملاحظات	نوع الارض	الحصة	رقم الهوية / المالك	اسماء اصحاب الحقوق	المساحة		رقم القطعة
						د	م	
3215	أرض	ميري	كاملاً	952036556	عبد الحكيم عامر مصطفى عامريه		643	30
2910	أرض	ميري	كاملاً	907892715	فاطمة عامر مصطفى عمريه		582	31
1345	أرض	ميري	1	905613212	شكري نجيب شكري حسونه	1	345	32
			1	902907476	عبد الرحمن شكري مصطفى حسونه			
			2		المجموع			
8690	أرض	ميري	كاملاً	957040421	فاطمه محمود حمد عبد		869	33
5040	أرض	ميري	1	858902117	وصال جميل محمود زيبار		504	34
			1	415194356	ابتسام جميل محمود زيبار			
			2		المجموع			
5540	أرض	ميري	1	410412878	رائده جميل محمود زيبار		554	35
			1	415361641	انتصار جميل محمود الزيبار			
			2		المجموع			
39210	أرض	ميري	كاملاً		حسين محمد عبد العبد	3	921	36
4800	أرض	ميري	كاملاً	414535161	تمام ابراهيم مصطفى حماد		480	37
5170	أرض	ميري	كاملاً		محمود جميل محمود حماد		517	38
5150	أرض	ميري	كاملاً		غسان جميل محمود حماد		515	39
5160	أرض	ميري	كاملاً	414535179	اروى جميل محمود حماد		516	40
5160	أرض	ميري	كاملاً	414438812	مروان جميل محمود حماد		516	41

جدول الحقوق

الأراضي المفروزة

يعلن هذا الجدول بمقتضى الفقرة 2 من المادة 11 من قانون تسوية الاراضي والمياه رقم 40 لسنة 1952

اسم البلدة : كوبر

مقياس الرسم 1/1000

اسم المحافظة: رام الله والبييرة

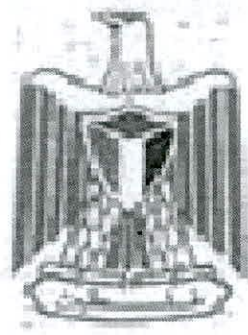
رقم الحوض: 29

عدد الصفحات (16)

اسم الحوض: البيوضة

القيمة		الملاحظات	نوع الارض	الحصة	رقم الهوية / المالك	اسماء اصحاب الحقوق	المساحة		رقم القطعة
د	ف						د	م	
15870		أرض	ميري	2		نضال احمد موسى الفحل	1	587	42
				1		رانيا احمد موسى الفحل			
				2		مهند احمد موسى الفحل			
				2	410743009	عطالله احمد موسى الفحل			
				1	410742993	رقية احمد موسى الفحل			
				1	851331926	رواد احمد موسى الفحل			
				2	851331918	عبدالله احمد موسى الفحل			
				11		المجموع			
35400		أرض	ميري	1	954454476	عمار علي سليم وحيدى	3	540	43
				1	931155501	عبد الرحمن يونس خالد ابو شماله			
				1	925596603	كفاح طافش احمد ابو شماله			
				3		المجموع			
17700		أرض	ميري	1	414525345	وصفي محمد موسى حمدان	1	770	44
				1		هيثم محمد موسى حمدان			
				1		عفيف محمد موسى حمدان			
				1	412739229	حليمه خضر محمد حمدان			
				1		ازدهار محمد موسى حمدان			
				5		المجموع			





جدول الحقوق

الأراضي المفروزة

يعلن هذا الجدول بمقتضى الفقرة 2 من المادة 11 من قانون تسوية الاراضي والمياه رقم 40 لسنة 1952

اسم البلدة : كوبر

مقياس الرسم 1/1000

اسم المحافظة: رام الله والبيرة

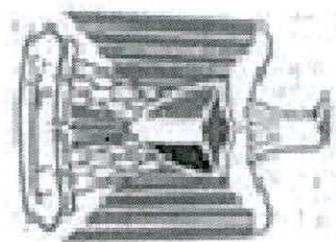
رقم الحوض: 29

عدد الصفحات (16)

اسم الحوض: البيوضة

القيمة		الملاحظات	نوع الارض	الحصة	رقم الهوية / المالك	اسماء اصحاب الحقوق	المساحة		رقم القطعة
د	ف						د	م	
17700		أرض	ميري	كاملاً	959250234	أنور موسى محمد فحل	1	770	45
17600		أرض	ميري	كاملاً	914114301	اسامة محمد مسعود عبد القادر	1	760	46
8840		أرض	ميري	كاملاً	906304829	نداء محمد عبدالله عامريه		884	47
56540		أرض	ميري	كاملاً	910534700	بهيه رجائي محمد الافغاني	5	654	48
24050		أرض	ميري	كاملاً	957046451	عبدالساتر شريف حسين ياسين	2	405	49
9552		أرض	ميري	كاملاً	938583853	عبد الفتاح محمد عبد الفتاح يوسف	3	184	50
4467		أرض	ميري	كاملاً	850303504	محمد زيد سعيد ابو عليا	1	489	51
4920		أرض	ميري	كاملاً	852454289	ثائر زيد سعيد ابو عليا	1	640	52
1470		أرض	ميري	4928	850365537	جلال محمد خضر ابو عليا		490	53
				120		عبدالله جميل عبداللطيف بدوان			
				120		جادالله جميل عبد اللطيف بدوان			
				120		عبد الساتر جميل عبد اللطيف بدوان			
				120		حمدالله جميل عبد اللطيف بدوان			
				104		عزيزة جميل عبداللطيف بدوان			
				15		يسرى ابراهيم بدوان			
				35		محمد عبدالكريم جميل بدوان			
				35		عزيز عبدالكريم جميل بدوان			
				35		شادي عبدالكريم جميل بدوان			





جدول الحقوق

الأراضي المفروزة

يعن هذا الجدول بمقتضى الفقرة 2 من المادة 11 من قانون تسوية الأراضي والمياه رقم 40 لسنة 1952

اسم البلدة : كوبر

مقياس الرسم 1/1000


اسم المحافظة: رام الله والبيرة

رقم العوض: 29

عدد الصفحات (16)

اسم العوض: البيوضة

القيمة	د	ف	الملاحظات	نوع الارض	الحصة	رقم الهوية / المالك		اسماء اصحاب الحقوق	المساحة		رقم القطعة
									د	م	
					5632			المجموع			
1434			أرض	ميري	4928	946040342		غسان محمد خضر ابو عليا	487	54	
					120			عبدالله جميل عبد اللطيف بدوان			
					120			جادالله جميل عبد اللطيف بدوان			
					120			عبد الستار جميل عبد اللطيف بدوان			
					15			يسرى ابراهيم بدوان			
					35			محمد عبدالكريم جميل بدوان			
					35			عزيز عبدالكريم جميل بدوان			
					35			شادي عبدالكريم جميل بدوان			
					5632			المجموع			
1470			أرض	ميري	4928	900481573		حسان محمد خضر ابو عليا	490	55	
					120			عبدالله جميل عبد اللطيف بدوان			
					120			جادالله جميل عبد اللطيف بدوان			
					120			عبد الستار جميل عبد اللطيف بدوان			
					120			حمدالله جميل عبد اللطيف بدوان			
					104			عزيزة جميل عبد اللطيف بدوان			



جدول الحقوق

الأراضي المفروزة

يعلن هذا الجدول بمقتضى الفقرة 2 من المادة 11 من قانون تسوية الأراضي والمياه رقم 40 لسنة 1952

اسم البلدة : كوبر

مقياس الرسم 1/1000

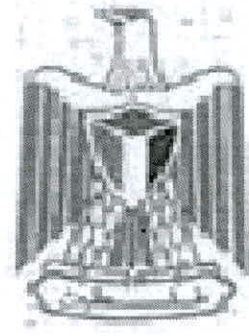
اسم المحافظة: رام الله والبيرة

رقم الحوض: 29

عدد الصفحات (16)

اسم الحوض: البيوضنة

القيمة	د	ف	الملاحظات	نوع الارض	الحصة	رقم الهوية / المالك		اسماء اصحاب الحقوق	المساحة		رقم القطعة
						رقم الهوية / المالك	عدد الصفحات (16)		د	م	
					15			يسرى ابراهيم بدوان			
					35			محمد عبدالكريم جميل بدوان			
					35			عزيز عبدالكريم جميل بدوان			
					35			شادي عبدالكريم جميل بدوان			
					5632			المجموع			
1470			أرض	ميري	4928	900481573		حسام محمد خضر ابو عليا		490	56
					120			عبدالله جميل عبداللطيف بدوان			
					120			جادالله جميل عبداللطيف بدوان			
					120			عبد الساتر جميل عبداللطيف بدوان			
					120			حمدالله جميل عبداللطيف بدوان			
					104			عزيزة جميل عبداللطيف بدوان			
					15			يسرى ابراهيم بدوان			
					35			محمد عبدالكريم جميل بدوان			
					35			عزيز عبدالكريم جميل بدوان			
					35			شادي عبدالكريم جميل بدوان			
					5632			المجموع			
2216			أرض	ميري	كاملاً	959250945		عقل محمود احمد طغر		554	57
10076			أرض	ميري	16			رولا محمد راتب فرح قاسم		519	58



جدول الحقوق

الأراضي المفروزة

يعلن هذا الجدول بمقتضى الفقرة 2 من المادة 11 من قانون تسوية الاراضي والمياه رقم 40 لسنة 1952

اسم البلدة : كوبر

مقياس الرسم 1/1000

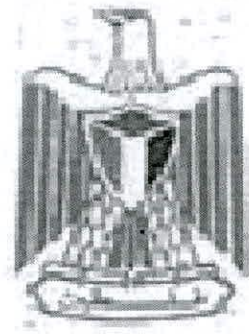
اسم المحافظة: رام الله والبيهره

رقم الحوض: 29

عدد الصفحات (16)

اسم الحوض: البيوضة

القيمه		الملاحظات	نوع الارض	الحصة	رقم الهوية / المالك	اسماء اصحاب الحقوق	المساحة		رقم القطعة
د	ف						د	م	
				16		ساربه محمد راتب قاسم			
				9		سهام سليم جوهر محمد قاسم			
				16		نسرين محمد راتب فرح قاسم			
				57		المجموع			
5640		أرض	ميري	1	852276021	امل اسماعيل فرج العاصي	1	410	59
				1		آيه زيد سعيد ابو عليا			
				1	944225531	نزهة عودة احمد ابو عليا			
				3		المجموع			
12920		أرض	ميري	1		ورثة حليلة عوض محمد ابو الحاج	3	230	60
				1	934468307	تغريد حسن سليمان عليا			
				1	957041221	رابعه عوض محمد عامريه			
				3		المجموع			
3232		أرض	ميري	كاملاً		ورثة صقر ابو عليا		808	61
6124		أرض	ميري	كاملاً	952026185	هدى محمد حسين عامريه	1	531	62
10600		أرض	ميري	كاملاً	952026151	باسمه محمد حسين عامريه	2	650	63
6528		أرض	ميري	كاملاً		خليل بكر حسين علي	1	632	64
13796		أرض	ميري	كاملاً	952026169	جاسر محمد حسين عامريه	3	449	65
5116		أرض	ميري	كاملاً		ورثة توفيق بكر علي حسين	1	279	66



جدول الحقوق

الأراضي المفروزة

يعلن هذا الجدول بمقتضى الفقرة 2 من المادة 11 من قانون تسوية الاراضي والمياه رقم 40 لسنة 1952

اسم البلدة : كوبر

مقياس الرسم 1/1000

اسم المحافظة: رام الله والبيره


رقم الحوض: 29

عدد الصفحات (16)

اسم الحوض: البيوضة

القيمه		الملاحظات	نوع الارض	الحصة	رقم الهوية / المالك	اسماء اصحاب الحقوق	المساحة		رقم القطعة
د	ف						د	م	
18305		أرض	ميري	كاملاً	952026144	راسم محمد حسين عامريه	3	661	67
6612		أرض	ميري	1	952026102	غسان محمد حسين عامريه	1	653	68
				1	943583658	هيام عبد العزيز بكر عامريه			
				2		المجموع			
3772		أرض	ميري	كاملاً	953739877	رسمية احمد علي ريان		943	69
2952		أرض	ميري	12		اسمى توفيق بكر حسين		738	70
				14		محمد باسم محمد علي			
				14		احمد باسم محمد علي			
				14		محمود باسم محمد علي			
				14		عمر باسم محمد علي			
				7		رشا باسم محمد علي			
				7		لاما باسم محمد علي			
				7		سجى باسم محمد علي			
				7		لبنى باسم محمد علي			
				96		المجموع			
11525		أرض	ميري	كاملاً	851341321	دلال باجس مصطفى عبيد	2	305	71
2655		أرض	ميري	كاملاً	940088289	ناهدة حسان حسين جباية		531	72
9830		أرض	ميري	كاملاً	959266933	عمر صالح عبدالله برغوثي	1	966	73





جدول الحقوق

الأراضي المفروزة

يعلن هذا الجدول بمقتضى الفقرة 2 من المادة 11 من قانون تسوية الاراضي والمياه رقم 40 لسنة 1952

اسم البلدة : كوبر

مقياس الرسم 1/1000

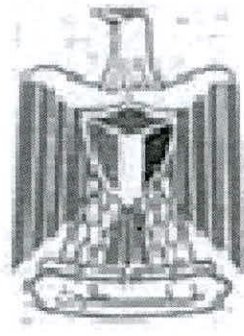
اسم المحافظة: رام الله والبيهره

رقم الحوض: 29

عدد الصفحات (16)

اسم الحوض: البيوضة

القيمه	الملاحظات	نوع الارض	الحصة	رقم الهوية / المالك	اسماء اصحاب الحقوق	المساحه		رقم القطعة
						د	م2	
11555	أرض	ميري	12		اسمى توفيق بكر حسين	2	311	74
			14		محمد باسم محمد علي			
			14		احمد باسم محمد علي			
			14		محمود باسم محمد علي			
			14		عمر باسم محمد علي			
			7		رشا باسم محمد علي			
			7		لاما باسم محمد علي			
			7		سجى باسم محمد علي			
			7		لبنى باسم محمد علي			
			96		المجموع			
10512	أرض	ميري	كاملاً		يوسف رشيد حسن عامريه	1	752	75
13452	أرض	ميري	كاملاً	969402148	سكينه حسين خليل دار زبيبار	2	242	76
7266	أرض	ميري	كاملاً	948535869	سامي عبد اللطيف رشيد عامريه	1	211	77
7700	أرض	ميري	كاملاً	952035566	لظفي محمد محمود نصار		770	78
7700	أرض	ميري	كاملاً	952035566	لظفي محمد محمود نصار		770	79
29300	أرض	ميري	كاملاً	901429506	زكي محمد حسين عامريه	2	930	80
27250	أرض	ميري	كاملاً	952026102	غسان محمد حسين عامريه	2	725	81
17080	أرض	ميري	كاملاً		محمد عبد اللطيف رشيد عامريه	1	708	82



جدول الحقوق

الأراضي المفروزة

يعلن هذا الجدول بمقتضى الفقرة 2 من المادة 11 من قانون تسوية الاراضي والمياه رقم 40 لسنة 1952

اسم البلدة : كوبر

مقياس الرسم 1/1000

اسم المحافظة: رام الله والبيرة

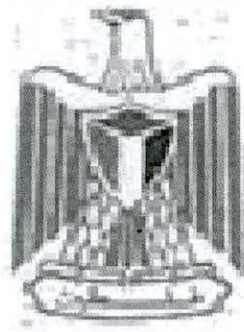
رقم الحوض: 29

عدد الصفحات (16)

اسم الحوض: البيوضة

القيمة	الملاحظات	نوع الارض	الحصة	رقم الهوية / المالك		اسماء اصحاب الحقوق	المساحة		رقم القطعة
				د	ف		د	م	
12520	أرض	ميري	كاملاً	907893440		نهاد بركات حسن ياسين	1	252	83
12520	أرض	ميري	كاملاً	402675714		احمد بركات حسن ياسين	1	252	84
12520	أرض	ميري	كاملاً	853998086		محمد بركات حسن ياسين	1	252	85
21080	أرض	ميري	كاملاً	901536607		اعتماد عبد اللطيف محمود عباس	2	108	86
21080	أرض	ميري	1	902442797		محمد سليم محمد بركات	2	108	87
			1	936501725		بيان فتحي جابر بركات			
			2			المجموع			
19610	أرض	ميري	كاملاً			سامر صالح محمد فائق شريف	1	961	88
34190	أرض	ميري	كاملاً	905604160		فتحي محمد محمود نصار	3	419	89
6890	أرض	ميري	كاملاً	952035566		لطفى محمد محمود نصار		689	90
6900	أرض	ميري	كاملاً	952035566		لطفى محمد محمود نصار		690	91
6880	أرض	ميري	كاملاً	952035566		لطفى محمد محمود نصار		688	92
6488	أرض	ميري	كاملاً	901431551		ظافر رايق اسماعيل ظاهر	1	622	93
3688	أرض	ميري	كاملاً	411830912		منير كنعان نور الدين شناعه		922	94
9936	أرض	ميري	كاملاً	957047574		فضل ابراهيم احمد فحل	2	484	95
3720	أرض	ميري	كاملاً	410469050		محمد كنعان نور الدين شناعه		930	96
3996	أرض	ميري	كاملاً	859209504		محمد عاهد جميل عمر		999	97
14024	أرض	ميري	كاملاً	904596459		بسام صفوت اسعد العوده	3	506	98





جدول الحقوق

الأراضي المفروزة

يعلن هذا الجدول بمقتضى الفقرة 2 من المادة 11 من قانون تسوية الاراضي والمياه رقم 40 لسنة 1952

اسم البلدة : كوبر

مقياس الرسم 1/1000

اسم المحافظة: رام الله والبيرة

رقم الحوض: 29

عدد الصفحات (16)

اسم الحوض: البيوضة

القيمة		الملاحظات	نوع الارض	الحصة	رقم الهوية / المالك	اسماء اصحاب الحقوق	المساحة		رقم القطعة
د	ف						د	م	
3888		أرض	ميري	كاملاً	969401462	جمال علي خضر دار يوسف		972	99
6320		أرض	ميري	كاملاً	969402148	سكينه حسين خليل دار زيبار	1	580	100
8400		أرض	ميري	كاملاً	952036051	عاهد خالد عمر عامريه	2	100	101
4120		أرض	ميري	كاملاً	415039668	نانله وصفي احمد عامريه	1	030	102
3720		أرض	ميري	1	026292292	مؤيد احمد عبد المهدي عمري		620	103
				1	080466766	حسن محمد علي زيادة			
				2		المجموع			
3732		أرض	ميري	1	026292292	مؤيد احمد عبد المهدي عمري		622	104
				1	080466766	حسن محمد علي زيادة			
				2		المجموع			
3726		أرض	ميري	1	026292292	مؤيد احمد عبد المهدي عمري		621	105
				1	080466766	حسن محمد علي زيادة			
				2		المجموع			
3726		أرض	ميري	1	026292292	مؤيد احمد عبد المهدي عمري		621	106
				1	080466766	حسن محمد علي زيادة			
				2		المجموع			
3636		أرض	ميري	1	026292292	مؤيد احمد عبد المهدي عمري		606	107
				1	080466766	حسن محمد علي زيادة			



جدول الحقوق

الأراضي المفروزة

يعلن هذا الجدول بمقتضى الفقرة 2 من المادة 11 من قانون تسوية الاراضي والمياه رقم 40 لسنة 1952

اسم البلدة : كوبر

مقياس الرسم 1/1000

اسم المحافظة: رام الله والبيرة

رقم الحوض: 29

عدد الصفحات (16)

اسم الحوض: البيوضة

القيمة		الملاحظات	نوع الارض	الحصة	رقم الهوية / المالك	اسماء اصحاب الحقوق	المساحة		رقم القطعة
د	ف						د	م	
				2		المجموع			
3618		أرض	ميري	1	026292292	مؤيد احمد عبد المهدي عمري	603	108	
				1	080466766	حسن محمد علي زيادة			
				2		المجموع			
3618		أرض	ميري	1	026292292	مؤيد احمد عبد المهدي عمري	603	109	
				1	080466766	حسن محمد علي زيادة			
				2		المجموع			
3600		أرض	ميري	1	026292292	مؤيد احمد عبد المهدي عمري	600	110	
				1	080466766	حسن محمد علي زيادة			
				2		المجموع			
9888		أرض	ميري	كاملاً	901180554	احمد عبد اللطيف رشيد عامريه	1	648	111
6104		أرض	ميري	كاملاً	914119169	ميرفت خليل محمود زق	763	112	
12280		أرض	ميري	كاملاً	914119169	ميرفت خليل محمود زق	1	535	113
7768		أرض	ميري	كاملاً	914119169	ميرفت خليل محمود زق	971	114	
38264		أرض	ميري	كاملاً	957047574	فضل ابراهيم احمد فحل	4	783	115
23840		أرض	ميري	كاملاً	995615788	دلال عزيز اسمر ياسين	2	980	116
8808		أرض	ميري	1	900396847	توفيق ميشيل توفيق طبش	1	101	117
				1	905613304	سامر ميشيل توفيق طبش			





جدول الحقوق

الأراضي المفروزة

يعلن هذا الجدول بمقتضى الفقرة 2 من المادة 11 من قانون تسوية الاراضي والمياه رقم 40 لسنة 1952

اسم البلدة : كوبر

مقياس الرسم 1/1000

اسم المحافظة: رام الله والبيرة

رقم الحوض: 29

عدد الصفحات (16)

اسم الحوض: البيوضة

القيمة		الملاحظات	نوع الارض	الحصة	رقم الهوية / المالك	اسماء اصحاب الحقوق	المساحة		رقم القطعة
د	ف						د	م	
				2		المجموع			
5872		أرض	ميري	كاملاً	959250754	كفايه علي خليل فحل	734	118	
8752		أرض	ميري	1	900396847	توفيق ميشيل توفيق طبش	1	094	119
				1	905603304	سامر ميشيل توفيق طبش			
				2		المجموع			
11312		أرض	ميري	كاملاً	859210783	علي محمد علي فحل	1	414	120

انتهى الحوض



أ. محمد شراكة

ق. أ رئيس هيئة تسوية الاراضي والمياه