

جدول الحقوق
الأراضي المفروزة


يعلن هذا الجدول بمقتضى الفقرة 2 من المادة 11 من قانون تسوية الأراضي والمياه رقم 40 لسنة 1952

اسم القرية : كفر نعمة
رقم الحوض: 11

مقياس الرسم 1000/1
عدد الصفحات (13)

اسم المحافظة: رام الله والبيرة
اسم الحوض: النجمة

القيمة	الملاحظات	نوع الارض	الحصة	رقم هوية المالك	اسماء اصحاب الحقوق	مساحة		رقم القطعة
						د	م	
38886	أرض	ميري	كاملا		ورثة علي محمد ياسين ابو خولة	6	944	1
5001	أرض	ميري	كاملا	939585907	عماد محمد بدر لالا		893	2
5774	أرض	ميري	كاملا	939585907	عماد محمد بدر لالا	1	31	3
6546	أرض	ميري	كاملا	939585907	عماد محمد بدر لالا	1	169	4
4816	أرض	ميري	كاملا	939585907	عماد محمد بدر لالا		860	5
5449	أرض	ميري	كاملا	939585907	عماد محمد بدر لالا		982	6
5046	أرض	ميري	كاملا	939585907	عماد محمد بدر لالا		901	7
10688	أرض	ميري	كاملا	939585907	عماد محمد بدر لالا	1	670	8
5926	أرض	ميري	كاملا	939585907	عماد محمد بدر لالا		926	9
5965	أرض	ميري	كاملا	939585907	عماد محمد بدر لالا		932	10
9926	أرض	ميري	كاملا	939585907	عماد محمد بدر لالا	1	551	11
10567	أرض	ميري	كاملا	910626332	ظافر محمد عطا عطايا	1	887	12
9766	أرض	ميري	كاملا	402278311	تامر محمد عطا عطايا	1	744	13
9990	أرض	ميري	كاملا	913485819	عمار محمد عطا عطايا	1	784	14
9850	أرض	ميري	كاملا	902920677	عامر محمد عطا عطايا	1	759	15
3298	أرض	ميري	1	946048568	راني رشيد عمر عطايا		589	16
			1	852490465	حنان محمد حسن عطايا			
			2		المجموع			
12858	أرض	ميري	1	901183780	توفيق محمد توفيق الزير	2	296	17
			1	979468030	ضياء محمد توفيق الزير			
			1	938583705	علاء الدين محمد توفيق زير			
			3		المجموع			
25413	أرض	ميري	كاملا	943676742	منوه احمد اسماعيل عطايا	4	538	18
52691	أرض	ميري	3024	958674624	يوسف محمد خليل عطايا	8	233	19
			216		شعبان ماجد عبدالحميد			
			216	943680058	سليمان ماجد سليمان عطايا			
			216	943680041	رماح ماجد سليمان عطايا			
			216	943680066	وجدان ماجد سليمان عطايا			
			216	943680033	سهام ماجد سليمان عطايا			
			216	943680033	فاطمة ماجد سليمان سمحة			
			216	943680082	اسما ماجد سليمان عطايا			
			49	999441538	ريما عزيز صبري عطايا			
			98	851064477	معتز عزيز صبري عبدالحميد			
			476	999441520	محمد عزيز صبري عبد الحميد			
			49	900107137	سهى عزيز صبري عيشة عطايا			
			2016	907489967	سهيلة وليد حسن خليل شعبان			
			67	902854546	احمد حلمي ابراهيم عنقاوي			
			76	938382116	علي سامي علي عنقاوي			
			193	958674632	عمر محمد خليل عطايا			
			7560		المجموع			
9850	أرض	ميري	كاملا	943667246	باسل خالد خليل عطايا	1	539	20
8448	أرض	ميري	كاملا	943667246	باسل خالد خليل عطايا	1	320	21
8269	أرض	ميري	كاملا	943667246	باسل خالد خليل عطايا	1	292	22
7693	أرض	ميري	كاملا	943667246	باسل خالد خليل عطايا	1	202	23
9453	أرض	ميري	كاملا	943667246	باسل خالد خليل عطايا	1	477	24



جدول الحقوق
الأراضي المفروزة


يعلن هذا الجدول بمقتضى الفقرة 2 من المادة 11 من قانون تسوية الأراضي والمياه رقم 40 لسنة 1952

اسم القرية : كفر نعمة
رقم الحوض: 11

مقياس الرسم 1000/1
عدد الصفحات (13)

اسم المحافظة: رام الله والبيرة
اسم الحوض: النجمة

القيمة	الملاحظات	نوع الارض	الحصة	رقم هوية المالك	اسماء اصحاب الحقوق	مساحة		رقم القطعة
						د	م	
7443	أرض	ميري	1	901183780	توفيق محمد توفيق الزير	1	163	25
			1	979468030	ضياء محمد توفيق الزير			
			1	938583705	علاءالدين محمد توفيق زير			
			3		المجموع			
6797	أرض	ميري	1	901183780	توفيق محمد توفيق الزير	1	62	26
			1	979468030	ضياء محمد توفيق الزير			
			1	938583705	علاءالدين محمد توفيق زير			
			3		المجموع			
6406	أرض	ميري	كاملا	985800291	ناصر عايد عيايد طويل	1	1	27
6400	أرض	ميري	كاملا	985800291	ناصر عايد عيايد طويل	1	0	28
6400	أرض	ميري	كاملا	985800291	ناصر عايد عيايد طويل	1	0	29
7456	أرض	ميري	كاملا	985800291	ناصر عايد عيايد طويل		932	30
142712	أرض	ميري	3024	958674624	يوسف محمد خليل عطايا	17	839	31
			216		شعبان ماجد عبدالحميد			
			216	943680058	سليمان ماجد سليمان عطايا			
			216	943680041	رماح ماجد سليمان عطايا			
			216	943680066	وجدان ماجد سليمان عطايا			
			216	943680033	سهام ماجد سليمان عطايا			
			216	943680033	فاطمة ماجد سليمان سمحة			
			216	943680082	اسما ماجد سليمان عطايا			
			49	999441538	ريما عزيز صبري عطايا			
			98	851064477	معتز عزيز صبري عبدالحميد			
			476	999441520	محمد عزيز صبري عبد الحميد			
			49	900107137	سهى عزيز صبري عيشة عطايا			
			2016	907489967	سهيلة وليد حسن خليل شعبان			
			67	902854546	احمد حلمي ابراهيم عنقاوي			
			76	938382116	علي سامي علي عنقاوي			
			193	958674632	عمر محمد خليل عطايا			
			7560		المجموع			
75240	ارض	ميري	3024	958674624	يوسف محمد خليل عطايا	9	405	32
			216		شعبان ماجد عبدالحميد			
			216	943680058	سليمان ماجد سليمان عطايا			
			216	943680041	رماح ماجد سليمان عطايا			
			216	943680066	وجدان ماجد سليمان عطايا			
			216	943680033	سهام ماجد سليمان عطايا			
			216	943680033	فاطمة ماجد سليمان سمحة			
			216	943680082	اسما ماجد سليمان عطايا			
			49	999441538	ريما عزيز صبري عطايا			
			98	851064477	معتز عزيز صبري عبدالحميد			
			476	999441520	محمد عزيز صبري عبد الحميد			
			49	900107137	سهى عزيز صبري عيشة عطايا			
			2016	907489967	سهيلة وليد حسن خليل شعبان			
			67	902854546	احمد حلمي ابراهيم عنقاوي			
			76	938382116	علي سامي علي عنقاوي			
			193	958674632	عمر محمد خليل عطايا			



جدول الحقوق
الأراضي المفروزة

يعلن هذا الجدول بمقتضى الفقرة 2 من المادة 11 من قانون تسوية الأراضي والمياه رقم 40 لسنة 1952


اسم القرية : كفر نعمة
رقم الحوض: 11

مقياس الرسم 1000/1
عدد الصفحات (13)

اسم المحافظة: رام الله والبييرة
اسم الحوض: النجمة

القيمة	الملاحظات	نوع الارض	الحصة	رقم هوية المالك	اسماء اصحاب الحقوق	مساحة		رقم القطعة
						د	م	
			7560		المجموع			
44736	أرض	ميري	3024	958674624	يوسف محمد خليل عطايا	5	592	33
			216		شعبان ماجد عبد الحميد			
			216	943680058	سليمان ماجد سليمان عطايا			
			216	943680041	رماح ماجد سليمان عطايا			
			216	943680066	وجدان ماجد سليمان عطايا			
			216	943680033	سهام ماجد سليمان عطايا			
			216	943680033	فاطمة ماجد سليمان سمحة			
			216	943680082	اسما ماجد سليمان عطايا			
			49	999441538	ريما عزيز صبري عطايا			
			98	851064477	معتز عزيز صبري عبد الحميد			
			476	999441520	محمد عزيز صبري عبد الحميد			
			49	900107137	سهى عزيز صبري عيشة عطايا			
			2016	907489967	سهيلة وليد حسن خليل شعبان			
			67	902854546	احمد حلمي ابراهيم عنقاوي			
			76	938382116	علي سامي علي عنقاوي			
			193	958674632	عمر محمد خليل عطايا			
			7560		المجموع			
11536	أرض	ميري	3024	958674624	يوسف محمد خليل عطايا	1	442	34
			216		شعبان ماجد عبد الحميد			
			216	943680058	سليمان ماجد سليمان عطايا			
			216	943680041	رماح ماجد سليمان عطايا			
			216	943680066	وجدان ماجد سليمان عطايا			
			216	943680033	سهام ماجد سليمان عطايا			
			216	943680033	فاطمة ماجد سليمان سمحة			
			216	943680082	اسما ماجد سليمان عطايا			
			49	999441538	ريما عزيز صبري عطايا			
			98	851064477	معتز عزيز صبري عبد الحميد			
			476	999441520	محمد عزيز صبري عبد الحميد			
			49	900107137	سهى عزيز صبري عيشة عطايا			
			2016	907489967	سهيلة وليد حسن خليل شعبان			
			67	902854546	احمد حلمي ابراهيم عنقاوي			
			76	938382116	علي سامي علي عنقاوي			
			193	958674632	عمر محمد خليل عطايا			
			7560		المجموع			
30372	أرض	ميري	كاملا	942650839	علي محمد سعيد الاعرج	2	531	35
13080	أرض	ميري	كاملا	410461586	سليمان محمد محمود قنديل	1	90	36
11484	أرض	ملك	كاملا	943665299	عيسى محمد محمود اشيتية		957	37
25836	أرض	ملك	كاملا	942650839	علي محمد سعيد الاعرج	2	153	38
17604	أرض	ملك	1560	943677914	سعديه يوسف أحمد مصطفى	1	467	39
			260		محمد عبد الفتاح حسن علاني			
			260	998660260	عمر عبد الفتاح حسن علاني			
			130	904018769	هنيه عبد الفتاح حسن عصفور			
			130	904018777	خلود عبد الفتاح حسن مصيطف			
			260	942846106	سعيد عبد الفتاح حسن علاني			





جدول الحقوق
الأراضي المفروزة


يعلن هذا الجدول بمقتضى الفقرة 2 من المادة 11 من قانون تسوية الأراضي والمياه رقم 40 لسنة 1952

اسم القرية : كفر نعمة
رقم الحوض: 11

مقياس الرسم 1000/1
عدد الصفحات (13)

اسم المحافظة: رام الله والبيرة
اسم الحوض: النجمة

القيمة		الملاحظات	نوع الارض	الحصة	رقم هوية المالك	اسماء اصحاب الحقوق	مساحة		رقم القطعة
د	ف						د	م	
				624		نصيف احمد يوسف سعديه			
				240	988675153	محمود محمد محمود دار نصر			
				240	905145504	عبد الباسط محمد محمود نصر			
				240	905145512	فيصل محمد محمود نصر			
				240	905145520	هاشم محمد محمود نصر			
				120	988675138	اسمهان محمد محمود سايس			
				130	998660245	خضرة عبد الفتاح حسن جواده			
				120	988675161	زينب محمد محمود دار نصر			
				1365	850973074	أيمن نصرالله علي عيشه			
				1560		محمد داود يوسف السايس			
				312		فاطمة احمد يوسف سعديه			
				624		اسماعيل احمد يوسف سعديه			
				120	988675146	محمديه محمد محمود دار نصر			
				240	851330720	ابراهيم محمد محمود نصر			
				195	943670620	عفيفة نجية علي محمود عيشه			
				390	998660211	عبد الفتاح حسن أحمد علاني			
				9360		المجموع			
25856		أرض	ملك	كاملا	920104338	نادر عمر ابراهيم ديك	1	616	40
8480		أرض	ملك	كاملا	943675173	محمد ابراهيم أحمد سايس		530	41
7808		أرض	ملك	كاملا	988685517	خليل علي مصطفى سايس		488	42
4336		أرض	ملك	كاملا	998661557	عثمان موسى احمد خليفة		271	43
7184		أرض	ملك	كاملا	854014685	نور وليد خالد حداد		449	44
4560		أرض	وقف	كاملا		دائرة الأوقاف الإسلامية		285	45
8144		أرض	ملك	كاملا	900405689	ساند عبد الرحمن صالح بليبيسي		509	46
8144		أرض	ملك	كاملا	952923852	سامر عبد الرحمن صالح بليبيسي		509	47
10192		أرض ضمنها بناء	ملك	كاملا	998661722	شكري علي حسين ابو شتيه		202	48
3960		أرض ضمنها بناء	ملك	كاملا		ورثة علي محمد علي ياسين		115	49
4888		أرض ضمنها بناء	ملك	7	943678151	رضوان محمد حسن زراع		163	50
				7		كايد محمد حسن زراع			
				2		فاطمة نصر محمد نصر			
				16		المجموع			
10260		أرض ضمنها بناء	ملك	2	411899453	رسلان لطفي خالد عيشه		270	51
				2		حسام لطفي خالد عيشه			
				2		هشام لطفي خالد عيشه			
				2		محمود لطفي خالد عيشه			
				2		محمد لطفي خالد عيشه			
				1		سهام لطفي خالد عيشه			
				1	411899883	حليمة لطفي خالد عيشه			
				1		رحاب لطفي خالد عيشه			
				13		المجموع			
11432		أرض ضمنها بناء	ملك	كاملا	906454970	ابراهيم محمد سليمان عثقاوي		182	52
6258		أرض ضمنها بناء	ملك	كاملا	920104338	نادر عمر ابراهيم ديك		188	53
22582		أرض ضمنها بناء	ملك	كاملا	420675191	محمد كريم انيس عبده		452	54
15036		أرض ضمنها بناء	ملك	كاملا	943678359	محمد محمود طه خويره		291	55
5984		أرض ضمنها بناء	ملك	كاملا	406214072	ابراهيم جوده ابراهيم السايس		169	56



جدول الحقوق
الأراضي المفروزة

يعلن هذا الجدول بمقتضى الفقرة 2 من المادة 11 من قانون تسوية الأراضي والمياه رقم 40 لسنة 1952


اسم القرية : كفر نعمة
رقم الحوض: 11

مقياس الرسم 1000/1
عدد الصفحات (13)

اسم المحافظة: رام الله والبيرة
اسم الحوض: النجمة

القيمة	الملاحظات	نوع الارض	الحصة	رقم هوية المالك	اسماء اصحاب الحقوق	مساحة		رقم القطعة
						د	م	
1608	ارض ضمنها بناء	ملك	كاملا	944808286	مشهوره عمر محمد عطايا		28	57
11944	ارض	ميري	كاملا	943667238	بسام خالد عبد الحميد عطايا	1	493	58
12760	ارض	ميري	كاملا	943667238	بسام خالد عبد الحميد عطايا	1	595	59
8264	ارض	ميري	كاملا	943667246	باسل خالد خليل عطايا	1	33	60
8008	ارض	ميري	كاملا	943667246	باسل خالد خليل عطايا	1	1	61
16240	ارض	ميري	كاملا	943667246	باسل خالد خليل عطايا	2	30	62
8000	ارض	ميري	كاملا	852431204	احمد محمد احمد نافع	1	0	63
11856	ارض	ميري	كاملا	943667246	باسل خالد خليل عطايا	1	482	64
15544	ارض	ميري	كاملا	943677344	رشيد عمر رشيد عطايا	1	943	65
4368	ارض	ميري	448912	853033603	خلود عبد اللطيف اسماعيل مصطفى		546	66
			56064		محمود اسماعيل العبد عيشة			
			1112		خديجة ابراهيم سمحة			
			2224		يوسف نصر علي العطايا			
			4224		سمية صادق علوقة			
			5376		هيثم اسماعيل العبد عيشة			
			5376		مصطفى اسماعيل العبد عيشة			
			5376		ناصيف اسماعيل العبد عيشة			
			2668		اسماء اسماعيل العبد عيشة			
			2668		سوتيا اسماعيل العبد عيشة			
			1112		غصايب محمود قاسم منزل			
			1390		خالد محمد مصطفى ضيف الله			
			4170	979465895	زهيد جبران محمد ابو شتية			
			540672		المجموع			
11528	ارض	ميري	448912	936456565	أريج عبد اللطيف اسماعيل عطايا	1	441	67
			56064		محمود اسماعيل العبد عيشة			
			1112		خديجة ابراهيم سمحة			
			2224		يوسف نصر علي العطايا			
			4224		سمية صادق علوقة			
			5376		هيثم اسماعيل العبد عيشة			
			5376		مصطفى اسماعيل العبد عيشة			
			5376		ناصيف اسماعيل العبد عيشة			
			2668		اسماء اسماعيل العبد عيشة			
			2668		سوتيا اسماعيل العبد عيشة			
			1112		غصايب محمود قاسم منزل			
			1390		خالد محمد مصطفى ضيف الله			
			4170	979465895	زهيد جبران محمد ابو شتية			
			540672		المجموع			
7864	ارض	ميري	كاملا	903781557	عبد الحميد محمود عبد ربيع		983	68
8200	ارض	ميري	كاملا	903781557	عبد الحميد محمود عبد ربيع	1	25	69
8200	ارض	ميري	كاملا	944791672	عمر رزق احمد ربيع	1	25	70
7752	ارض	ميري	كاملا	900385774	محمد كريم محمد الخنافس		969	71
6003	ارض	ميري	كاملا	406669093	قصي نبيل عبد العزيز عبده		938	72
18938	ارض	ميري	كاملا	994489110	سليمان محمود محمد جبرين	2	959	73
4883	ارض	ميري	كاملا	943032987	عيسى محمود اسماعيل عطايا		872	74
5477	ارض	ميري	كاملا	943680058	سليمان ماجد سليمان عطايا		978	75

رئيس هيئة تسوية الأراضي والمياه
أ. محمد شراكة



جدول الحقوق
الأراضي المفروزة

يعلن هذا الجدول بمقتضى الفقرة 2 من المادة 11 من قانون تسوية الأراضي والمياه رقم 40 لسنة 1952

اسم القرية : كفر نعمة
رقم الحوض: 11

مقياس الرسم 1000/1
عدد الصفحات (13)

اسم المحافظة: رام الله والبيرة
اسم الحوض: النجمة

القيمة	الملاحظات	نوع الارض	الحصه	رقم هويه المالك	اسماء اصحاب الحقوق	مساحة		رقم القطعة
						د	م	
9223	أرض	ميري	كاملا	943032862	زهير محمد حسن ديك	1	647	76
27938	أرض	ميري	كاملا	998655146	يعقوب علي محمود دار عطايا	4	989	77
7050	أرض	ميري	كاملا	852367036	بلال زهدي كامل عطايا	1	259	78
8926	أرض	ميري	كاملا	943450080	عمار عايش محمود ابو حليمه	1	594	79
2800	أرض	ميري	كاملا	852391192	ليث علي حسين حمد		500	80
5606	أرض	ميري	كاملا	942846692	وانل منصور حستين رماته	1	1	81
5600	أرض	ميري	كاملا	900106212	خالد علي حسين حمد	1	0	82
5258	أرض	ميري	كاملا	906439591	مروان علي حسين حمد		939	83
5942	أرض	ميري	1	902923473	سفيان علي حسين حمد	1	61	84
			1	852391192	ليث علي حسين حمد			
			2		المجموع			
8406	أرض	ميري	كاملا	900729393	أحمد عايش محمود ابو حليمه	1	501	85
11122	أرض	ميري	كاملا	999451065	بدر عثمان حسن الخمره	1	986	86
6558	أرض	ميري	1	943032979	عائشة محمود اسماعيل محمود مفلح	1	171	87
			1	943032953	ارقيه محمود اسماعيل عادي			
			1	943032938	وزينه محمود اسماعيل قدره			
			3		المجموع			
2845	أرض	ميري	1	955981980	عمر هاشم سالم عداسي		508	88
			2	853934156	علي كريم محمد براغيثي			
			3		المجموع			
3685	أرض	ميري	1	955981980	عمر هاشم سالم عداسي		658	89
			2	853934156	علي كريم محمد براغيثي			
			3		المجموع			
3936	أرض	ميري	1	955981980	عمر هاشم سالم عداسي		492	90
			2	853934156	علي كريم محمد براغيثي			
			3		المجموع			
5032	أرض	ميري	1	955981980	عمر هاشم سالم عداسي		629	91
			2	853934156	علي كريم محمد براغيثي			
			3		المجموع			
5200	أرض	ميري	1	955981980	عمر هاشم سالم عداسي		650	92
			2	853934156	علي كريم محمد براغيثي			
			3		المجموع			
5184	أرض	ميري	كاملا	950568642	معتز محمد خضر سايس		648	93
6800	أرض	ميري	كاملا	979465895	زهيد جبران محمد ابو شتيه		850	94
8480	أرض	ميري	كاملا	979465895	زهيد جبران محمد ابو شتيه	1	60	95
7208	أرض	ميري	كاملا	979465895	زهيد جبران محمد ابو شتيه		901	96
6440	أرض	ميري	كاملا	979465895	زهيد جبران محمد ابو شتيه		805	97
5459	أرض	ميري	كاملا	979465895	زهيد جبران محمد ابو شتيه		853	98
4508	أرض	ميري	كاملا	979465895	زهيد جبران محمد ابو شتيه		805	99
4519	أرض	ميري	كاملا	979465896	زهيد جبران محمد ابو شتيه		807	100
24104	أرض	ميري	448912	0800115504	عماد صبري مصطفى ازحيما	3	13	101
			56064		محمود اسماعيل العبد عيشة			
			1112		خديجة ابراهيم سمحة			
			2224		يوسف نصر علي العطايا			
			4224		سمية صادق علوقه			



جدول الحقوق
الأراضي المفروزة


يعلن هذا الجدول بمقتضى الفقرة 2 من المادة 11 من قانون تسوية الأراضي والمياه رقم 40 لسنة 1952

اسم القرية : كفر نعمة
رقم الحوض: 11

مقياس الرسم 1000/1
عدد الصفحات (13)

اسم المحافظة: رام الله والبيرة
اسم الحوض: النجمة

القيمة		الملاحظات	نوع الارض	الحصة	رقم هوية المالك	اسماء اصحاب الحقوق	مساحة		رقم القطعة
د	ف						د	م	
				5376		هيثم اسماعيل العبد عيشة			
				5376		مصطفى اسماعيل العبد عيشة			
				5376		ناصيف اسماعيل العبد عيشة			
				2668		اسماء اسماعيل العبد عيشة			
				2668		سونيا اسماعيل العبد عيشة			
				1112		غصايب محمود قاسم منزل			
				1390		خالد محمد مصطفى ضيف الله			
				4170	979465895	زهيد جبران محمد ابو شتيه			
				540672		المجموع			
6592		ارض	ميري	448912	902821826	عماد عبدالقادر اسعد ابو مسلم		824	102
				56064		محمود اسماعيل العبد عيشة			
				1112		خديجة ابراهيم سمحة			
				2224		يوسف نصر علي العطايا			
				4224		سمية صادق علوقه			
				5376		هيثم اسماعيل العبد عيشة			
				5376		مصطفى اسماعيل العبد عيشة			
				5376		ناصيف اسماعيل العبد عيشة			
				2668		اسماء اسماعيل العبد عيشة			
				2668		سونيا اسماعيل العبد عيشة			
				1112		غصايب محمود قاسم منزل			
				1390		خالد محمد مصطفى ضيف الله			
				4170	979465895	زهيد جبران محمد ابو شتيه			
				540672		المجموع			
7288		ارض	ميري	448912	904634680	محمد مروان محمد ابوزياد		911	103
				56064		محمود اسماعيل العبد عيشة			
				1112		خديجة ابراهيم سمحة			
				2224		يوسف نصر علي العطايا			
				4224		سمية صادق علوقه			
				5376		هيثم اسماعيل العبد عيشة			
				5376		مصطفى اسماعيل العبد عيشة			
				5376		ناصيف اسماعيل العبد عيشة			
				2668		اسماء اسماعيل العبد عيشة			
				2668		سونيا اسماعيل العبد عيشة			
				1112		غصايب محمود قاسم منزل			
				1390		خالد محمد مصطفى ضيف الله			
				4170	979465895	زهيد جبران محمد ابو شتيه			
				540672		المجموع			
4844		ارض	ميري	كاملا	943666560	يسرى عبدالله خليل تايه		865	104
11788		ارض	ميري	كاملا	950619387	ختام علي مصطفى نمر	2	105	105
11502		ارض	ميري	كاملا	902904341	نسيم عبد الله خليل تايه	2	54	106
14655		ارض	ميري	كاملا	952660959	جمعة عبدالله خليل تايه	2	617	107
14638		ارض	ميري	1	911069474	ايمان خليل عبدالله قرعاوي	2	614	108
				1	852344951	دلال خليل عبدالله عواوده			
				2		المجموع			
14722		ارض	ميري	كاملا	914111356	امجد محمود يوسف دار الديك	2	629	109



جدول الحقوق
الأراضي المفروزة


يعلن هذا الجدول بمقتضى الفقرة 2 من المادة 11 من قانون تسوية الأراضي والمياه رقم 40 لسنة 1952

اسم القرية : كفر نعمة
رقم الحوض: 11

مقياس الرسم 1000/1
عدد الصفحات (13)

اسم المحافظة: رام الله والبيرة
اسم الحوض: النجمة

القيمة	رقم القطعة	مساحة		اسماء اصحاب الحقوق	رقم هوية المالك	الحصة	نوع الارض	الملاحظات	القيمة	
		د	م2						د	ف
5594	110		999	بلال شكري سليمان محمد	917917528	كاملا	ميري	أرض		
5410	111		966	بلال شكري سليمان محمد	917917528	كاملا	ميري	أرض		
5527	112		987	بلال شكري سليمان محمد	917917528	كاملا	ميري	أرض		
5533	113		988	بلال شكري سليمان محمد	917917528	كاملا	ميري	أرض		
8266	114	1	476	كوثر خالد ابراهيم صابر	901054932	كاملا	ميري	أرض		
4911	115		877	بلال شكري سليمان محمد	917917528	كاملا	ميري	أرض		
5158	116		921	بلال شكري سليمان محمد	917917528	كاملا	ميري	أرض		
4586	117		819	بلال شكري سليمان محمد	917917528	كاملا	ميري	أرض		
5516	118		985	بلال شكري سليمان محمد	917917528	كاملا	ميري	أرض		
3433	119		613	بلال شكري سليمان محمد	917917528	كاملا	ميري	أرض		
5863	120	1	47	بلال شكري سليمان محمد	917917528	كاملا	ميري	أرض		
5594	121		999	بلال شكري سليمان محمد	917917528	كاملا	ميري	أرض		
6720	122	1	200	بلال شكري سليمان محمد	917917528	كاملا	ميري	أرض		
7552	123		167	نصر محمود نصر		كاملا	ملك	ارض ضمنها بناء		
6496	124		221	يعقوب ادعيس احمد ديك	958676744	كاملا	ملك	ارض ضمنها بناء		
8296	125		216	محمد عبد القادر احمد غنيم		كاملا	ملك	ارض ضمنها بناء		
7656	126		371	نصر محمود نصر		كاملا	ملك	ارض ضمنها بناء		
9216	127		256	عمر اسماعيل أحمد دار خويره	943675686	1	ملك	ارض ضمنها بناء		
				فاروق اسماعيل أحمد دار خويرة	943675694	1				
				المجموع		2				
14748	128		843	محمد احمد دعيس ديك	858589534	كاملا	ملك	ارض ضمنها بناء		
42688	129	2	83	عمر اسماعيل أحمد دار خويره	943675686	كاملا	ملك	ارض ضمنها بناء		
9746	130		341	علي محمود طه خويره	994475028	كاملا	ملك	ارض ضمنها بناء		
14790	131		600	أحمد محمود طه خويره	943678342	كاملا	ملك	ارض ضمنها بناء		
11776	132		736	موسى اسماعيل خميس دار نصر	988690533	كاملا	ملك	ارض		
12224	133		764	محمود اسماعيل خميس نصر	988690616	كاملا	ملك	ارض		
6272	134		392	يوسف أحمد محمد سايس	958677742	كاملا	ملك	ارض		
5448	135		681	محمود محمد رشيد شيخ غانم	958678153	2	ميري	أرض		
				رشيد محمد رشيد غانم	958678195	2				
				ابراهيم محمد رشيد شيخ غانم	958678138	2				
				جوده محمد رشيد شيخ غانم	958678146	2				
				عيسى محمد رشيد شيخ غانم	958678187	2				
				عائشة محمد رشيد دار الديك	958678161	1				
				كوثر محمد رشيد مصطفى	958678179	1				
				المجموع		12				
5440	136		680	تمام اشحاده حسن الطواب		309	ميري	أرض		
				صالح علي صالح يوسف		266				
				معاذ علي صالح يوسف		266				
				أحمد علي صالح يوسف		266				
				نجوى علي صالح يوسف		133				
				عدنان علي صالح يوسف		266				
				محمد علي صالح يوسف		266				
				فاطمة علي صالح يوسف		133				
				امنه علي صالح يوسف		133				
				خولة علي صالح يوسف		133				



جدول الحقوق
الأراضي المفروزة

يعلن هذا الجدول بمقتضى الفقرة 2 من المادة 11 من قانون تسوية الأراضي والمياه رقم 40 لسنة 1952

اسم القرية : كفر نعمة

مقياس الرسم 1000/1

اسم المحافظة: رام الله والبييرة


رقم الحوض: 11

عدد الصفحات (13)

اسم الحوض: النجمة

القيمة	الملاحظات	نوع الارض	الحصه	رقم هويه المالك	اسماء اصحاب الحقوق	مساحة		رقم القطعة
						د	م	
			133		ليلى علي صالح يوسف			
			2304		المجموع			
5440	أرض	ميري	309		تمام اشحاده حسن الطواب		680	137
			266		صالح علي صالح يوسف			
			266		معاذ علي صالح يوسف			
			266		أحمد علي صالح يوسف			
			133		نجوى علي صالح يوسف			
			266		عدنان علي صالح يوسف			
			266		محمد علي صالح يوسف			
			133		فاطمه علي صالح يوسف			
			133		امنه علي صالح يوسف			
			133		خوله علي صالح يوسف			
			133		ليلى علي صالح يوسف			
			2304		المجموع			
5384	أرض	ميري	10330		زريفة نياي غاتم يوسف		673	138
			14462		خالد حسن صالح غاتم			
			14462		محمد حسن صالح غاتم			
			7231		ماجدة حسن صالح غاتم			
			7231		خضرة حسن صالح غاتم			
			7231		ايمان حسن صالح غاتم			
			7231		خلود حسن صالح غاتم			
			7231		امل حسن صالح غاتم			
			7231		سمر حسن صالح غاتم			
			1904		حسن جمال حسن غاتم			
			1904		محمد جمال حسن غاتم			
			1904		خالد جمال حسن غاتم			
			952		ايمان جمال حسن غاتم			
			952		امال جمال حسن غاتم			
			952		اماتي جمال حسن غاتم			
			952		جنى جمال حسن غاتم			
			92160		المجموع			
5328	أرض	ميري	2		بسام عمر نياي غاتم		666	139
			2		محمد عمر نياي غاتم			
			1		خوله عمر نياي غاتم			
			5		المجموع			
5440	أرض	ميري	10330		زريفة نياي غاتم يوسف		680	140
			14462		خالد حسن صالح غاتم			
			14462		محمد حسن صالح غاتم			
			7231		ماجدة حسن صالح غاتم			
			7231		خضرة حسن صالح غاتم			
			7231		ايمان حسن صالح غاتم			
			7231		خلود حسن صالح غاتم			
			7231		امل حسن صالح غاتم			
			7231		سمر حسن صالح غاتم			
			1904		حسن جمال حسن غاتم			





جدول الحقوق
الأراضي المفروزة

يعلن هذا الجدول بمقتضى الفقرة 2 من المادة 11 من قانون تسوية الأراضي والمياه رقم 40 لسنة 1952

اسم القرية : كفر نعمة

مقياس الرسم 1000/1

اسم المحافظة: رام الله والبيرة


رقم الحوض: 11

عدد الصفحات (13)

اسم الحوض: النجمة

القيمة	رقم القطعة	مساحة	اسماء اصحاب الحقوق	رقم هويه المالك	الحصه	نوع الارض	الملاحظات	القيمة	
								د	م
			محمد جمال حسن غاتم		1904				
			خالد جمال حسن غاتم		1904				
			ايمان جمال حسن غاتم		952				
			امال جمال حسن غاتم		952				
			اماتي جمال حسن غاتم		952				
			جنى جمال حسن غاتم		952				
			المجموع		92160				
5288	141	661	ورثة ليلي صالح غاتم يوسف		كاملا	ميري	أرض		
5032	142	629	عزيزة محمد حسن ابراهيم	943679548	كاملا	ميري	أرض		
5040	143	630	ثورية محمد حسن شهاب	086041134	كاملا	ميري	أرض		
4992	144	624	امنه محمد حسن الشايب		كاملا	ميري	أرض		
7992	145	999	اسماعيل محمد حسن زراع	943679555	كاملا	ميري	أرض		
8000	146	0	اسماعيل محمد حسن زراع	943679555	كاملا	ميري	أرض	1	
9480	147	185	اسماعيل محمد حسن زراع	943679555	كاملا	ميري	أرض	1	
8008	148	1	اسماعيل محمد حسن زراع	943679555	كاملا	ميري	أرض	1	
7992	149	999	اسماعيل محمد حسن زراع	943679555	كاملا	ميري	أرض		
4960	150	620	صفيه محمد حسن حنيني	943679530	كاملا	ميري	أرض		
6472	151	809	يونس محمد حسن زراع	943679597	كاملا	ميري	أرض		
6464	152	808	اسحق محمد حسن زراع	936799576	كاملا	ميري	أرض		
6448	153	806	عبد القادر محمد حسن زراع	943679589	كاملا	ميري	أرض		
3760	154	470	نوال محمود عبدالله عطايا	988711354	1	ميري	أرض		
			ايمان محمود عبدالله عطايا	988711339	1				
			يزيد محمود عبدالله عطايا	907669527	2				
			خالد محمود عبدالله عطايا	907669519	2				
			محمد محمود عبدالله عطايا	907669501	2				
			أيمن محمود عبدالله عطايا	988711347	2				
			عبدالله محمود عبدالله عطايا	988711362	2				
			المجموع		12				
14928	155	866	محمد محمود محمد عطايا	405362047	1	ميري	أرض	1	
			يوسف محمود محمد عطايا	430359604	1				
			المجموع		2				
7904	156	988	فداء محمد عمر عطايا	942843541	كاملا	ميري	أرض		
7904	157	988	فاتن محمد عمر ابو رحمه	955829916	كاملا	ميري	أرض		
7576	158	947	شروق محمد عمر عطيه	853006930	كاملا	ميري	أرض		
14024	159	753	عمر محمد عمر عطايا	906302583	كاملا	ميري	أرض	1	
3768	160	471	جوده صادق علي مصطفى	901713891	97	ميري	أرض		
			سميه صادق علي مصطفى		23				
			المجموع		120				
9178	161	434	رافقت محمود أحمد ابولين	990521635	كاملا	ميري	أرض	1	
9114	162	424	أحمد محمود أحمد ابولين	990521643	كاملا	ميري	أرض	1	
9235	163	443	نبيل صبحي حسين حايك	901214502	كاملا	ميري	أرض	1	
5965	164	932	جميل مصطفى أحمد دار الشيخ	963019740	كاملا	ميري	أرض		
16461	165	572	وافي ناجي شحادة وهدان	905613618	1	ميري	أرض	2	
			قبال عبد الماجد عطيه بسيس	940410525	1				
			المجموع		2				





جدول الحقوق
الأراضي المفروزة


يعلن هذا الجدول بمقتضى الفقرة 2 من المادة 11 من قانون تسوية الأراضي والمياه رقم 40 لسنة 1952

اسم القرية : كفر نعمة
رقم الحوض: 11

مقياس الرسم 1000/1
عدد الصفحات (13)

اسم المحافظة: رام الله والبيرة
اسم الحوض: النجمة

القيمة	الملاحظات	نوع الارض	الحصة	رقم هوية المالك	اسماء اصحاب الحقوق	مساحة		رقم القطعة
						د	م	
13312	أرض	ميري	2	989075619	أحمد محمود أحمد ابراهيم	2	80	166
			1	989075643	خالد أحمد محمود ابراهيم			
			1	989075650	هيثم أحمد محمود ابراهيم			
			1	988685731	عفاف محمود أحمد سايس			
			5		المجموع			
5574	أرض	ميري	1	943676296	محمد ثيب يوسف سايس		871	167
			1	415348887	احمد يوسف ثيب سايس			
			2		المجموع			
4480	أرض	ميري	كاملا	943676288	عائشة ثيب يوسف سايس		700	168
6432	أرض	ميري	كاملا	943676296	محمد ثيب ابراهيم سايس	1	5	169
6387	أرض	ميري	كاملا	943676296	محمد ثيب يوسف سايس		998	170
6302	أرض	ميري	كاملا	855002325	عدي زيدان محمد الحطاب		606	171
3904	أرض	ميري	كاملا	942650839	علي محمد سعيد الاعرج		244	172
7748	أرض	ميري	كاملا	943666743	عمر محمد عبد الله اشتية		745	173
6562	أرض	ميري	1	902904226	رياض أحمد محمود عطايا		631	174
			1	943671677	ابراهيم أحمد محمود دار عطايا			
			2		المجموع			
12784	أرض	ميري	كاملا	943667089	فاطمة عبد العزيز اسماعيل جبرين	1	598	175
5704	أرض	ميري	كاملا	950582627	نسرين ابراهيم محمود جبرين		713	176
12968	أرض	ميري	كاملا	994478998	سميه عبد العزيز اسماعيل عبده	1	621	177
13104	أرض	ميري	كاملا	943667097	عذبة عبد العزيز اسماعيل البسايطه	1	638	178
18294	أرض	ميري	كاملا	942309048	مصطفى محمد خليل عطايا	1	759	179
12532	ارض/ لها حق مرور من القطعة 182 بعرض 3م	ميري	كاملا	943667063	ربحيه عبد العزيز اسماعيل عبده	1	205	180
21362	أرض	ميري	كاملا	943667071	أحمد عبد العزيز اسماعيل عبده	2	54	181
11138	ارض/ عليها حق مرور للقطعة 180 بعرض 3م	ميري	كاملا	958673444	جمال سليمان محمد عبده	1	71	182
12854	أرض	ميري	1	910626423	نزار عبد العزيز عطا عطايا	1	236	183
			1	852528421	اماني محمد مصطفى عطايا			
			2		المجموع			
12709	أرض	ميري	345	904389095	ابراهيم اسماعيل عبد العزيز عبده	1	222	184
			660	937293900	فادي اسماعيل عبد العزيز عبده			
			250	860056548	عبد الحكيم اسماعيل عبد العزيز عبده			
			1255		المجموع			
14227	أرض	ميري	1	904389095	ابراهيم اسماعيل عبد العزيز عبده	1	368	185
			1	937293900	فادي اسماعيل عبد العزيز عبده			
			2		المجموع			
10494	أرض	ميري	750	904389095	ابراهيم اسماعيل عبد العزيز عبده	1	9	186
			267	853085157	سهير اسماعيل عبد العزيز قلنه			
			1017		المجموع			
7852	أرض	ميري	كاملا	937293900	فادي اسماعيل عبد العزيز عبده		755	187
7686	أرض	ميري	كاملا	860056548	عبد الحكيم اسماعيل عبد العزيز عبده		739	188
7748	أرض	ميري	كاملا	910761329	محمد اسماعيل عبد العزيز عبده		745	189
5366	أرض	ميري	كاملا	901404830	سوسن اسماعيل عبد العزيز عبده		516	190
12137	أرض	ميري	كاملا	85097422	ثائر نبيل عبد العزيز عبده	1	167	191
10951	ارض	ميري	1	944809284	صائل نبيل عبد العزيز عبده	1	53	192
			1	402200141	صامد نبيل عبد العزيز عبده			



جدول الحقوق
الأراضي المفروزة

يعلن هذا الجدول بمقتضى الفقرة 2 من المادة 11 من قانون تسوية الاراضي والمياه رقم 40 لسنة 1952


اسم القرية : كفر نعمة
رقم الحوض: 11

مقياس الرسم 1000/1
عدد الصفحات (13)

اسم المحافظة: رام الله والبيرة
اسم الحوض: النجمة

القيمة	رقم القطعة	مساحة	اسماء اصحاب الحقوق	رقم هوية المالك	الحصة	نوع الارض	الملاحظات	القيمة	
								د	م
			سامح نبيل عبد العزيز عبده	860072370	1				
			محمد نبيل عبد العزيز عبده	404457269	1				
			قصي نبيل عبد العزيز عبده	406669093	1				
			المجموع		5				
19781	193	902	سامي عبد العزيز اسماعيل عبده	943667030	كاملا	ميري	أرض		
36910	194	549	أحمد عبد العزيز اسماعيل عبده	943667071	كاملا	ميري	أرض		
10421	195	2	هاني محمد الليل فروخ	979531852	كاملا	ميري	أرض		
8975	196	863	ماهر محمد سليمان عبده	911062065	كاملا	ملك	أرض		
3879	197	373	رشيد عمر رشيد عطايا	943677344	224456	ميري	أرض		
			عبد عمر رشيد عطايا	224456					
			محمود اسماعيل العبد عيشة	56064					
			خديجة ابراهيم سمحة	1112					
			يوسف نصر علي العطايا	2224					
			سمية صادق علوقة	4224					
			هيثم اسماعيل العبد عيشة	5376					
			مصطفى اسماعيل العبد عيشة	5376					
			ناصر اسماعيل العبد عيشة	5376					
			اسماء اسماعيل العبد عيشة	2668					
			سوتيا اسماعيل العبد عيشة	2668					
			غصائب محمود قاسم منزل	1112					
			خالد محمد مصطفى ضيف الله	1390					
			زهيد جبران محمد ابو شتيه	4170	979465895				
			المجموع	540672					
19999	198	923	احمد عبد الرازق احمد الشايب	958672834	2	ميري	أرض		
			شعبان عبد الرازق احمد الشايب	958672842	2				
			صابر عبد الرازق احمد الشايب	958672859	2				
			انتسراح عبد الرازق احمد الشايب	905601654	1				
			المجموع		7				
8018	199	771	أحمد حلمي ابراهيم عنقاوي	902854546	كاملا	ميري	أرض		
6531	200	628	أحمد حلمي ابراهيم عنقاوي	902854546	كاملا	ميري	أرض		
7623	201	733	أحمد حلمي ابراهيم عنقاوي	902854546	كاملا	ميري	أرض		
2371	202	228	روان يوسف عبد الرحمن اسماعيل	936463397	كاملا	ملك	أرض		
23379	203	248	عائشة نيب يوسف سايس	943676288	كاملا	ملك	أرض		
174360	204	53	لجنة التربية والتعليم المحلية		كاملا	ملك	أرض ضمنها مدرسة كفر نعمة الصناعية		
114848	205	978	مجلس قروي كفر نعمة		كاملا	ملك	أرض		
15210	206	426	محمد أحمد محمود دار عطايا	943671636	كاملا	ملك	أرض ضمنها بناء		
8400	207	393	ماهر محمد سليمان عبده	911062065	14	ملك	أرض ضمنها بناء		
			فاطمة محمد حسن عبده	943678144	8				
			سامر محمد سليمان عبده	920100237	14				
			سامر محمد سليمان عبده	936501469	7				
			صمود محمد سليمان صباح	850807512	7				
			سها محمد سليمان عبده	859347965	7				
			سهير محمد سليمان نجاده	85081853	7				
			المجموع		64				
9180	208	466	جمال سليمان محمد عبده	958673444	كاملا	ملك	أرض ضمنها بناء		





جدول الحقوق
الأراضي المفروزة

يعلن هذا الجدول بمقتضى الفقرة 2 من المادة 11 من قانون تسوية الأراضي والمياه رقم 40 لسنة 1952

اسم القرية : كفر نعمة
رقم الحوض: 11

مقياس الرسم 1000/1
عدد الصفحات (13)

اسم المحافظة: رام الله والبييرة
اسم الحوض: النجمة

القيمة	الملاحظات	نوع الارض	الحصه	رقم هويه المالك	اسماء اصحاب الحقوق	مساحة		رقم القطعة
						د	م	
53100	أرض ضمنها المسجد الكبير	وقف صحيح	كاملا		دائرة الأوقاف الإسلامية	1	668	209
9600	أرض	ملك	كاملا	414418293	خالد اسعد جبر جبر		800	210
10080	أرض	ملك	كاملا	414418293	خالد اسعد جبر جبر		840	211
10776	أرض	ملك	كاملا	414418293	خالد اسعد جبر جبر		898	212
5616	أرض	ملك	كاملا	998661441	محمد يوسف أحمد نصر		468	213
4920	أرض	ملك	كاملا	943675173	محمد ابراهيم أحمد سايس		410	214
19920	أرض /كامل هذه القطعة محجوزة لصالح السيد وهو احمد عبد العزيز اسماعيل عبده لقاء مبلغ وقدره 2250 مقابل مساحة 150 متر	ملك	كاملا	942650839	علي محمد سعيد الاعرج	1	660	215
8148	أرض	ملك	2	952660959	جمعة عبدالله خليل تايه		679	216
			1	902904341	نسيم عبد الله خليل تايه			
			3		المجموع			
5508	أرض	ملك	كاملا	943666560	يسرى عبدالله خليل تايه		459	217
3298	أرض	ميري	كاملا	979465895	زهيد جبران محمد ابو شتيه		589	218

انتهى الحوض