

## جدول الحقوق

## الأراضي المفروزة

يعلن هذا الجدول بمقتضى الفقرة 2 من المادة 11 من قانون تسوية الاراضي والمياه رقم 40 لسنة 1952

اسم القرية : عابود

مقياس الرسم : 1/1000


اسم المحافظة: رام الله والبيرة

رقم الحوض: (17)

عدد الصفحات: (19)

اسم الحوض: الشتل

القيمة	الملاحظات	نوع الارض	الحصة	رقم الهوية / المالك	اسماء اصحاب الحقوق	المساحة		رقم القطعة
						د	م	
6447	ارض ضمنها بناء	ميري	كاملا		ورثة اسحاق يعقوب ايوب خوري		263	1
5308	ارض ضمنها بناء	ميري	1	854412541	رامي داود لبيب بشاريه		252	2
			1	401475074	يوسف داود لبيب بشاريه			
			1	402639330	رامز داود لبيب بشاريه			
			3		المجموع			
2884	ارض	ميري	كاملا		ورثة حنا يعقوب اسحق خوري		256	3
24141	ارض	ميري	كاملا	852848134	ايوب جواد اديب صفدي		429	4
1503	ارض	ميري	كاملا		لجنة وكلاء كنيسة الروم الارثوذكس		167	5
19662	ارض	ميري	كاملا		يعقوب موسى يعقوب موسى	1	518	6
6453	ارض	ميري	كاملا		اعتدال ياسين عثمان عبد المجيد		717	7
4041	ارض	ميري	كاملا		احمد خليل عامر عبيد		449	8
21320	ارض ضمنها بناء	ميري	1		ورثة مسعد خليل ايوب خوري	1	720	9
			1		ورثة حنا خليل ايوب خوري			
			1		ورثة ابراهيم خليل ايوب خوري			
			3		المجموع			
6354	ارض	ميري	كاملا		مظفر فيصل محمود عبد المجيد		706	10
12015	ارض	ميري	كاملا		جمال سليم موسى عنفوس	1	335	11
20538	ارض	ميري	1	901057315	صالح عقل صالح صالح	2	282	12
			1	910761220	الياس عقل صالح صالح			



## جدول الحقوق

## الأراضي المفروزة

يعلن هذا الجدول بمقتضى الفقرة 2 من المادة 11 من قانون تسوية الاراضي والمياه رقم 40 لسنة 1952

اسم القرية : عابود

مقياس الرسم : 1/1000

اسم المحافظة: رام الله والبيره


رقم الحوض: (17)

عدد الصفحات: (19)

اسم الحوض: الشتل

القيمه	الملاحظات	نوع الارض	الحصة	رقم الهوية / المالك	اسماء اصحاب الحقوق	المساحة		رقم القطعة
						د	م	
			2		المجموع			
42822	ارض	ميري	1		داود ابراهيم سعيد المشني	4	758	13
			1		سعيد ابراهيم سعيد المشني			
			2		المجموع			
10818	ارض	ميري	كاملا	العدد (161)	مستثناة من اعمال التسوية	1	202	14
21276	ارض	ميري	كاملا		فادي سبيرو جورج اسطفان	2	364	15
52659	ارض ضمنها بئر	ميري	كاملا		ورثة عواد يوسف سليمان المشني	5	851	16
6489	ارض	ميري	كاملا	907883946	حسام فيليب عبد الله بشاريه		721	17
58779	ارض	ميري	كاملا		امير عايد اديب صفدي	6	531	18
18922	ارض ضمنها بناء	ميري	كاملا	411697873	وجيه ابراهيم العبد محمد	1	598	19
8586	ارض	ميري	كاملا	967121021	محمد رضوان احمد دار عبد المجيد		954	20
6408	ارض	ميري	كاملا		زياد فيليب عبد الله بشاريه		712	21
5697	ارض	ميري	كاملا		حسام فيليب عبد الله بشاريه		633	22
24750	ارض	ميري	1	901057315	صالح عقل صالح صالح	2	750	23
			1	910761220	الياس عقل صالح صالح			
			2		المجموع			
16035	ارض ضمنها بناء	ميري	كاملا	923548051	ابراهيم محمود عبد المجيد عبد المجيد		995	24
10656	ارض	ميري	كاملا	952615847	رضا عرسان حسن عبد المجيد	1	184	25
6840	ارض	ميري	كاملا		عيسى ابراهيم موسى معلم		760	26

القاضي/ موسى شكارنة  
رئيس هيئة تسوية الاراضي والمياه



## جدول الحقوق

## الأراضي المفروزة

يعلن هذا الجدول بمقتضى الفقرة 2 من المادة 11 من قانون تسوية الاراضي والمياه رقم 40 لسنة 1952

اسم القرية : عابود

مقياس الرسم : 1/1000


اسم المحافظة: رام الله والبيرة

رقم الحوض: (17)

عدد الصفحات: (19)

اسم الحوض: الشتل

القيمة	الملاحظات	نوع الارض	الحصة	رقم الهوية / المالك	اسماء اصحاب الحقوق	المساحة		رقم القطعة
						د	م2	
16022	ارض ضمنها بناء	ميري	كاملا	923548788	عفيف محمد عوض دار صالح		918	27
5715	ارض	ميري	كاملا		عصام فيليب عبد الله بشاريه		635	28
10354	ارض ضمنها بناء	ميري	كاملا		صالح عرفات صالح عبد الفتاح		726	29
17705	ارض ضمنها بناء	ميري	كاملا		علي صالح عبد الفتاح عمر		985	30
10838	ارض ضمنها بناء	ميري	7	967121625	فوزيه عبد خليل جبر		582	31
			3	967121633	مصطفى عبد الله مصطفى جبر			
			3	924631708	صافي عبد الله مصطفى جبر			
			3	967121641	سراب عبد الله مصطفى هودلي			
			3	967121666	سريه عبد الله مصطفى الاماره			
			3	924631815	نهى عبد الله مصطفى موسى			
			3	967121658	سهى عبد الله مصطفى جبر			
			3	914117288	منتهى عبد الله مصطفى عزام			
			28		المجموع			
6048	ارض	ميري	كاملا		فراس ابراهيم موسى معلم		672	32
9027	ارض	ميري	كاملا	942845181	عيد زهدي اسماعيل عبد المجيد	1	2	33
5490	ارض	ميري	كاملا	942852047	فراس ابراهيم موسى معلم		610	34
25632	ارض	ميري	كاملا		فادي سبيرو جورج اسطفان	2	848	35
14862	ارض	ميري	كاملا		ورثة صلاح محمد عوض برغوثي		918	36
10404	ارض	ميري	كاملا	907883946	حسام فيليب عبد الله بشاريه	1	156	37



## جدول الحقوق

## الأراضي المفروزة

يعلن هذا الجدول بمقتضى الفقرة 2 من المادة 11 من قانون تسوية الاراضي والمياه رقم 40 لسنة 1952

اسم القرية : عابود

مقياس الرسم : 1/1000

اسم المحافظة: رام الله والبيره

رقم الحوض: (17)

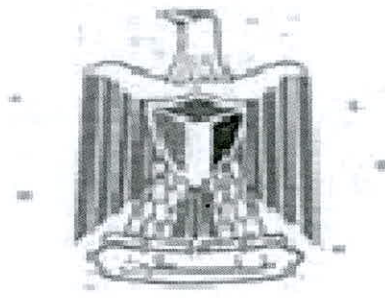
عدد الصفحات: (19)

اسم الحوض: الشتل

القيمة	الملاحظات	نوع الارض	الحصة	رقم الهوية / المالك	اسماء اصحاب الحقوق	المساحة		رقم القطعة
						د	م	
6183	ارض	ميري	كاملا		عيسى ابراهيم موسى معلم		687	38
15345	ارض	ميري	كاملا	905143483	داود محمود عبد المجيد عبد المجيد	1	705	39
22122	ارض ضمنها بناء	ميري	كاملا	923359137	ابراهيم عبد الحي خليل ابو حسين	1	298	40
15342	ارض ضمنها بناء	ميري	كاملا	923548762	راجي محمد عوض صالح		918	41
26604	ارض	ميري	كاملا		ورثة محمد محمود اسماعيل ذياب	2	956	42
114966	ارض	ميري	3640	415184043	علي صالح عمر عبد الفتاح	12	774	43
			3640		محمد صالح عمر عبد الفتاح			
			3640		فاطمة صالح عمر عبد الفتاح			
			1820		أحمد يعقوب أحمد الهودلي			
			1820		رغدة يعقوب أحمد الهودلي			
			3180		طالب محمد عبد عبد الفتاح			
			3180		تيسير محمد عبد عبد الفتاح			
			3180		عبد محمد عبد عبد الفتاح			
			3180		جهاد محمد عبد عبد الفتاح			
			3180		مهند محمد عبد عبد الفتاح			
			3180		مصطفى محمد عبد عبد الفتاح			
			2780		يسرى محمد عبد عبد الفتاح			
			455		فاطمة عبدالله محمد يوسف			
			490		صالح عرفات صالح عبد الفتاح			



القاضي/ موسى شكارنة  
رئيس هيئة تسوية الاراضي والمياه



## جدول الحقوق

## الأراضي المفروزة

يعلن هذا الجدول بمقتضى الفقرة 2 من المادة 11 من قانون تسوية الاراضي والمياه رقم 40 لسنة 1952

اسم القرية : عابود

مقياس الرسم : 1/1000


اسم المحافظة: رام الله والبيرة

رقم الحوض: (17)

عدد الصفحات: (19)

اسم الحوض: الشتل

القيمة	الملاحظات		نوع الارض	الحصة	رقم الهوية / المالك	اسماء اصحاب الحقوق	المساحة		رقم القطعة
	د	ف					د	م2	
				490		صلاح الدين عرفات صالح عبد الفتاح			
				490		عز الدين عرفات صالح عبد الفتاح			
				490		محمد عرفات صالح عبد الفتاح			
				490		أحمد عرفات صالح عبد الفتاح			
				245		منى عرفات صالح عبد الفتاح			
				245		مها عرفات صالح عبد الفتاح			
				245		نوال عرفات صالح عبد الفتاح			
				8736	964129548	عامر عطا عبد عبد الفتاح			
				4368		عايشة عطا عبد عبد الفتاح			
				4368		فيحاء عطا عبد عبد الفتاح			
				4823	923358956	وفيقة عطا عبد عبد الفتاح			
				910	858585615	محمد توفيق صالح عبد الفتاح			
				455	911614253	عرين توفيق صالح عبد الفتاح			
				455		مريم توفيق صالح الجيوسي			
				455	850979766	هبة توفيق صالح عبد الفتاح			
				455	851062083	ختام توفيق صالح عبد الفتاح			
				455		تسنيم توفيق صالح عبد الفتاح			
				65540		المجموع			
10215		ارض	ميري	كاملا	945341568	زياد فيليب عبد الله بشاريه	1	135	44



## جدول الحقوق

## الأراضي المفروزة

يعلن هذا الجدول بمقتضى الفقرة 2 من المادة 11 من قانون تسوية الاراضي والمياه رقم 40 لسنة 1952

اسم القرية : عابود

مقياس الرسم : 1/1000

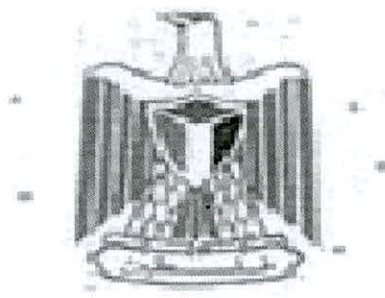
اسم المحافظة: رام الله والبيره

رقم الحوض: (17)

عدد الصفحات: (19)

اسم الحوض: الشتل

القيمة	الملاحظات	نوع الارض	الحصة	رقم الهوية / المالك	اسماء اصحاب الحقوق	المساحة		رقم القطعة
						د	م2	
26640	ارض	ميري	كاملا	415184886	جبريل محمد احمد البرغوثي	2	960	45
4628	ارض	ميري	كاملا		بشير ابراهيم موسى معلم	1	157	46
14652	ارض	ميري	كاملا	911550093	ثائر جودت احمد شلاتوه	1	628	47
4632	ارض	ميري	كاملا		فراس ابراهيم موسى معلم	1	158	48
5500	ارض	ميري	كاملا	911605087	اياس سميح محمد عبد المجيد	1	375	49
9848	ارض	ميري	11		عايده محمود عوض صالح		462	50
			14		اسامه بسام محمد دار صالح			
			14		محمد بسام محمد دار صالح			
			14		هيثم بسام محمد دار صالح			
			14		ايسر بسام محمد دار صالح			
			7		شذا بسام محمد دار صالح			
			7		الهام بسام محمد دار صالح			
			7		رشا بسام محمد دار صالح			
			88		المجموع			
78707	ارض ضمنها بناء	ميري	كاملا		ورثة محمد عبد احمد عبد الفتاح	8	363	51
4797	ارض	ميري	كاملا		ابراهيم جمعه ابراهيم الخطيب		533	52
16080	ارض ضمنها بناء	ميري	كاملا		محمد مصطفى محمد ابو حسين	1		53
20808	ارض	ميري	5		لطيفة حمدان نمر عربد	5	202	54
			7		بسام عيسى عبد الله موسى			



## جدول الحقوق

## الأراضي المفروزة

يعلن هذا الجدول بمقتضى الفقرة 2 من المادة 11 من قانون تسوية الاراضي والمياه رقم 40 لسنة 1952

اسم القرية : عابود

مقياس الرسم : 1/1000


اسم المحافظة: رام الله والبيرة

رقم الحوض: (17)

عدد الصفحات: (19)

اسم الحوض: الشتل

القيمة	الملاحظات	نوع الارض	الحصة	رقم الهوية / المالك	اسماء اصحاب الحقوق	المساحة		رقم القطعة
						د	م2	
			7		محمد عيسى عبد الله موسى			
			7		عبد عيسى عبد الله موسى			
			7		ياسر عيسى عبد الله موسى			
			7		نضال عيسى عبد الله موسى			
			40		المجموع			
4374	ارض	ميري	كاملا	923541882	محمود ابراهيم مصطفى ابو حسين	486		55
35934	ارض ضمنها بناء	ميري	كاملا		ابراهيم جمعه ابراهيم الخطيب	2	406	56
24112	ارض	ميري	كاملا	410431795	خالد يوسف عمر عبد الفتاح	6	28	57
26076	ارض	ميري	1		عبد الله حسين عبد الله جبر	6	519	58
			1		يوسف حسين عبد الله جبر			
			1		محمد عبد الله حسين جبر			
			1		اعتماد عبد الله حسين جبر			
			4		المجموع			
41164	ارض	ميري	3640	415184043	علي صالح عمر عبد الفتاح	10	291	59
			3640		محمد صالح عمر عبد الفتاح			
			3640		فاطمة صالح عمر عبد الفتاح			
			1820		أحمد يعقوب أحمد الهودلي			
			1820		رعدة يعقوب أحمد الهودلي			
			3180		طالب محمد عبد عبد الفتاح			



## جدول الحقوق

## الأراضي المفروزة

يعلن هذا الجدول بمقتضى الفقرة 2 من المادة 11 من قانون تسوية الاراضي والمياه رقم 40 لسنة 1952

اسم القرية : عابود

مقياس الرسم : 1/1000

اسم المحافظة: رام الله والبيهره

رقم الحوض: (17)

عدد الصفحات: (19)

اسم الحوض: الشتل

القيمة	الملاحظات	نوع الارض	الحصة	رقم الهوية / المالك	اسماء اصحاب الحقوق	المساحة		رقم القطعة
						د	م2	
			3180		تيسير محمد عبد عبد الفتاح			
			3180		عبد محمد عبد عبد الفتاح			
			3180		جهاد محمد عبد عبد الفتاح			
			3180		مهند محمد عبد عبد الفتاح			
			3180		مصطفى محمد عبد عبد الفتاح			
			2780		يسرى محمد عبد عبد الفتاح			
			455		فاطمة عبدالله محمد يوسف			
			490		صالح عرفات صالح عبد الفتاح			
			490		صلاح الدين عرفات صالح عبد الفتاح			
			490		عز الدين عرفات صالح عبد الفتاح			
			490		محمد عرفات صالح عبد الفتاح			
			490		أحمد عرفات صالح عبد الفتاح			
			245		منى عرفات صالح عبد الفتاح			
			245		مها عرفات صالح عبد الفتاح			
			245		نوال عرفات صالح عبد الفتاح			
			8736	964129548	عامر عطا عبد عبد الفتاح			
			4368		عايشة عطا عبد عبد الفتاح			
			4368		فيحاء عطا عبد عبد الفتاح			
			4823	923358956	وفيقة عطا عبد عبد الفتاح			





## جدول الحقوق

## الأراضي المفروزة

يعلن هذا الجدول بمقتضى الفقرة 2 من المادة 11 من قانون تسوية الاراضي والمياه رقم 40 لسنة 1952

اسم القرية : عابود

مقياس الرسم : 1/1000

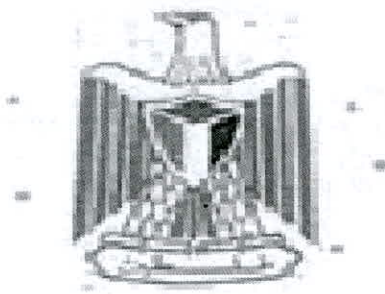
اسم المحافظة: رام الله والبيرة

رقم الحوض: (17)

عدد الصفحات: (19)

اسم الحوض: الشتل

القيمة		الملاحظات	نوع الارض	الحصة	رقم الهوية / المالك	اسماء اصحاب الحقوق	المساحة		رقم القطعة
د	ف						د	م	
				910	858585615	محمد توفيق صالح عبد الفتاح			
				455	911614253	عرين توفيق صالح عبد الفتاح			
				455		مريم توفيق صالح الجيوسي			
				455	850979766	هبه توفيق صالح عبد الفتاح			
				455	851062083	ختام توفيق صالح عبد الفتاح			
				455		تسنيم توفيق صالح عبد الفتاح			
				65540		المجموع			
4518		ارض	ميري	5		لطيفة حمدان نمر عربد	502		60
				7		بسام عيسى عبد الله موسى			
				7		محمد عيسى عبد الله موسى			
				7		عبد عيسى عبد الله موسى			
				7		ياسر عيسى عبد الله موسى			
				7		نضال عيسى عبد الله موسى			
				40		المجموع			
27376		ارض ضمنها بناء	ميري	كاملا	923541650	رشاد حسين حسن جبر	1	524	61
36621		ارض ضمنها بناء	ميري	كاملا		وفاء زكي ناصر سليمه	1	349	62
1916		ارض	ميري	كاملا		سعيد ابراهيم سعيد المشني		479	63
14308		ارض	ميري	كاملا	955822713	شاهر يوسف ابراهيم حميد	3	577	64
73216		ارض	ميري	1		محمد يعقوب محمد كريتني	18	304	65



## جدول الحقوق

## الأراضي المفروزة

يعلن هذا الجدول بمقتضى الفقرة 2 من المادة 11 من قانون تسوية الاراضي والمياه رقم 40 لسنة 1952

اسم القرية : عابود

مقياس الرسم : 1/1000

اسم المحافظة: رام الله والبيرة


رقم الحوض: (17)

عدد الصفحات: (19)

اسم الحوض: الشتل

القيمة	الملاحظات	نوع الارض	الحصة	رقم الهوية / المالك	اسماء اصحاب الحقوق	المساحة		رقم القطعة
						د	م	
			1		موسى يعقوب محمد كريتي			
			2		المجموع			
27592	ارض	ميري	كاملا		محمد سعيد احمد خطيب	6	898	66
16052	ارض	ميري	1		عبد الله حسين عبد الله جبر	4	13	67
			1		يوسف حسين عبد الله جبر			
			1		محمد عبد الله حسين جبر			
			1		اعتماد عبد الله حسين جبر			
			4		المجموع			
50004	ارض	ميري	كاملا	952616050	محمود سعيد احمد خطيب	5	556	68
4060	ارض	ميري	كاملا	414525105	حسن محمد محمود الكريتي	1	15	69
46766	ارض ضمنها بناء	ميري	كاملا	923546048	محمود ثابت عثمان برغوثي	4	534	70
25920	ارض	ميري	كاملا		اعتدال عثمان عبد برغوثي	2	880	71
25605	ارض	ميري	كاملا	952616167	خلف عثمان عبد صالح	2	845	72
3188	ارض	ميري	كاملا	411884703	احمد خليل ابراهيم سلامه		797	73
10521	ارض	ميري	1		سامر عبد الله عبد الرحمن جبر	1	169	74
			1		سمير عبد الله عبد الرحمن جبر			
			1		نضال عبد الله عبد الرحمن جبر			
			1		ساند عبد الله عبد الرحمن جبر			
			4		المجموع			

10  
19  
رئيس هيئة تسوية الأراضي والمياه  
القاضي/ موسى شكارنة



## جدول الحقوق

## الأراضي المفروزة

يعلن هذا الجدول بمقتضى الفقرة 2 من المادة 11 من قانون تسوية الاراضي والمياه رقم 40 لسنة 1952

اسم القرية : عابود

مقياس الرسم : 1/1000

اسم المحافظة: رام الله والبيرة

رقم الحوض: (17)

عدد الصفحات: (19)

اسم الحوض: الشتل

القيمة	الملاحظات	نوع الارض	الحصة	رقم الهوية / المالك	اسماء اصحاب الحقوق	المساحة		رقم القطعة
						د	م	
3200	ارض	ميري	كاملا	411884703	احمد خليل ابراهيم سلامه		800	75
116180	ارض	ميري	1		عبد الله حسين عبد الله جبر	29	45	76
			1		يوسف حسين عبد الله جبر			
			1		محمد عبد الله حسين جبر			
			1		اعتماد عبد الله حين جبر			
			4		المجموع			
3200	ارض	ميري	كاملا	411884703	احمد خليل ابراهيم سلامه		800	77
3504	ارض	ميري	كاملا	411884703	احمد خليل ابراهيم سلامه		876	78
53528	ارض	ميري	كاملا		سعيد ابراهيم سعيد المشني	13	382	79
3480	ارض	ميري	كاملا	411884703	احمد خليل ابراهيم سلامه		870	80
67276	ارض	ميري	168168		محمد عبد العزيز عبد اللطيف حسن	16	819	81
			168168		محمود عبد العزيز عبد اللطيف حسن			
			168168		احمد عبد العزيز عبد اللطيف حسن			
			20592		عزمي محمد عبد العزيز حسن			
			20592		رمزي محمد عبد العزيز حسن			
			20592		حازم محمد عبد العزيز حسن			
			20592		عبد العزيز محمد عبد العزيز حسن			
			10296		خوله محمد عبد العزيز حسن			
			10296		فاتنه محمد عبد العزيز حسن			



## جدول الحقوق

## الأراضي المفروزة

يعلن هذا الجدول بمقتضى الفقرة 2 من المادة 11 من قانون تسوية الاراضي والمياه رقم 40 لسنة 1952

اسم القرية : عابود

مقياس الرسم : 1/1000

اسم المحافظة: رام الله والبيره

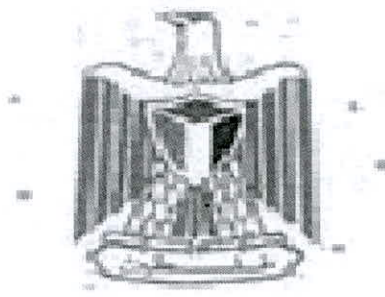
رقم الحوض: (17)

عدد الصفحات: (19)

اسم الحوض: الشتل

القيمه	الملاحظات	نوع الارض	الحصة	رقم الهوية / المالك	اسماء اصحاب الحقوق	المساحة		رقم القطعة
						د	م2	
			17160		حسن عطا محمد مزهر			
			17160		ماهر عطا محمد مزهر			
			17160		هاني عطا محمد مزهر			
			17160		حمزة عطا محمد مزهر			
			8580		هناء عطا محمد مزهر			
			8580		رناء عطا محمد مزهر			
			32604		عايشة عبد الرحمن الدح			
			41184		نزيه خليل عبد العزيز عليان			
			41184		محمد خليل عبد العزيز عليان			
			20592		عائشة خليل عبد العزيز عليان			
			5434		ياسين محمد ياسين البرغوثي			
			5434		منير محمد ياسين البرغوثي			
			5434		نبيل محمد ياسين البرغوثي			
			5434		وائل محمد ياسين البرغوثي			
			2717		سحر محمد ياسين البرغوثي			
			2717		أميرة محمد ياسين البرغوثي			
			2717		هدى محمد ياسين البرغوثي			
			2717		عبير محمد ياسين البرغوثي			
			15840		عماد مصطفى محمود عزام			





## جدول الحقوق

## الأراضي المفروزة

يعلن هذا الجدول بمقتضى الفقرة 2 من المادة 11 من قانون تسوية الاراضي والمياه رقم 40 لسنة 1952

اسم القرية : عابود

مقياس الرسم : 1/1000


اسم المحافظة: رام الله والبيرة

رقم الحوض: (17)

عدد الصفحات: (19)

اسم الحوض: الشتل

القيمة	الملاحظات	نوع الارض	الحصة	رقم الهوية / المالك	اسماء اصحاب الحقوق	المساحة		رقم القطعة
						د	م2	
			15840		محمود مصطفى محمود عزام			
			15840		عزام مصطفى محمود عزام			
			15840		محمد مصطفى محمود عزام			
			7920		حنان مصطفى محمود عزام			
			7920		سوسن مصطفى محمود عزام			
			7920		تغريد مصطفى محمود عزام			
			7920		نداء مصطفى محمود عزام			
			7920		نجوى مصطفى محمود عزام			
			12870		مريم سليمان أحمد محمد			
			13860		عز الدين ابراهيم عبد العزيز حسن			
			13860		عزت ابراهيم عبد العزيز حسن			
			13860		عمر ابراهيم عبد العزيز حسن			
			13860		عبد العزيز ابراهيم عبد العزيز حسن			
			13860		علي ابراهيم عبد العزيز حسن			
			6930		عبير ابراهيم عبد العزيز حسن			
			6930		سهير ابراهيم عبد العزيز حسن			
			6930		سمر ابراهيم عبد العزيز حسن			
			16302		حسام وليد مصطفى عيسى			
			16302		محمد وليد مصطفى عيسى			





## جدول الحقوق

## الأراضي المفروزة

يعلن هذا الجدول بمقتضى الفقرة 2 من المادة 11 من قانون تسوية الاراضي والمياه رقم 40 لسنة 1952

اسم القرية : عابود

مقياس الرسم : 1/1000


اسم المحافظة: رام الله والبيره

رقم الحوض: (17)

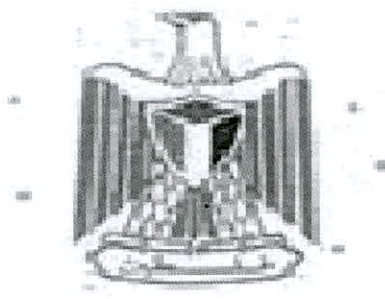
عدد الصفحات: (19)

اسم الحوض: الشتل

القيمة	الملاحظات	نوع الارض	الحصة	رقم الهوية / المالك	اسماء اصحاب الحقوق	المساحة		رقم القطعة
						د	م2	
			17160		منصور عبد الحميد ابراهيم موسى			
			17160		محمد عبد الحميد ابراهيم موسى			
			17160		حسن عبد الحميد ابراهيم موسى			
			17160		أحمد عبد الحميد ابراهيم موسى			
			8580		عيده عبد الحميد ابراهيم موسى			
			8580		عايده عبد الحميد ابراهيم موسى			
			3120		محمد محمود عبد الحميد موسى			
			3120		عماد محمود عبد الحميد موسى			
			3120		بشار محمود عبد الحميد موسى			
			3120		ابراهيم محمود عبد الحميد موسى			
			3120		مهند محمود عبد الحميد موسى			
			1560		فيروز محمود عبد الحميد موسى			
			5434		باسم محمد عبد القادر غازي			
			5434		حازم محمد عبد القادر غازي			
			5434		حاتم محمد عبد القادر غازي			
			5434		أيمن محمد عبد القادر غازي			
			2717		سوزان محمد عبد القادر غازي			
			2717		لينا محمد عبد القادر غازي			
			2717		ريما محمد عبد القادر غازي			



القاضي/ موسى شكارنة  
رئيس هيئة تسوية الأراضي والمياه



## جدول الحقوق

## الأراضي المفروزة

يعلن هذا الجدول بمقتضى الفقرة 2 من المادة 11 من قانون تسوية الاراضي والمياه رقم 40 لسنة 1952

اسم القرية : عابود

مقياس الرسم : 1/1000


اسم المحافظة: رام الله والبيره

رقم الحوض: (17)

عدد الصفحات: (19)

اسم الحوض: الشتل

القيمة	الملاحظات	نوع الارض	الحصة	رقم الهوية / المالك	اسماء اصحاب الحقوق	المساحة		رقم القطعة
						د	م2	
			2717		فاطمة محمد عبد القادر غازي			
			1235520		المجموع			
19924	ارض	ميري	كاملا	923541767	عبد الهادي سبتي حسن ابو حسين	3	41	82
3492	ارض	ميري	كاملا	411884703	احمد خليل ابراهيم سلامه		873	83
3552	ارض	ميري	كاملا	411884703	احمد خليل ابراهيم سلامه		888	84
30520	ارض	ميري	1		سامر عبد الله عبد الرحمن جبر	7	630	85
			1		سمير عبد الله عبد الرحمن جبر			
			1		نضال عبد الله عبد الرحمن جبر			
			1		ساند عبد الله عبد الرحمن جبر			
			4		المجموع			
37588	ارض	ميري	كاملا	410431795	خالد يوسف عمر عبد الفتاح	18	794	86
3552	ارض	ميري	كاملا	411884703	احمد خليل ابراهيم سلامه		888	87
3472	ارض	ميري	كاملا	411884703	احمد خليل ابراهيم سلامه		868	88
16260	ارض	ميري	1		محمود محمد محمود الكريتي	4	65	89
			1		حسين محمد محمود الكريتي			
			2		المجموع			
6008	ارض	ميري	كاملا	411884703	احمد خليل ابراهيم سلامه	1	502	90
31884	ارض	ميري	كاملا	975716085	ابراهيم محمد عثمان ابو هنية	7	971	91
53484	ارض	ميري	كاملا	967120346	داود ابراهيم سعيد المشني	13	371	92



## جدول الحقوق

## الأراضي المفروزة

يعلن هذا الجدول بمقتضى الفقرة 2 من المادة 11 من قانون تسوية الاراضي والمياه رقم 40 لسنة 1952

اسم القرية : عابود

مقياس الرسم : 1/1000

اسم المحافظة: رام الله والبيرة

رقم الحوض: (17)

عدد الصفحات: (19)

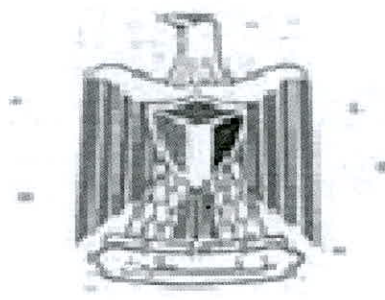
اسم الحوض: الشتل

القيمة	الملاحظات	نوع الارض	الحصة	رقم الهوية / المالك	اسماء اصحاب الحقوق	المساحة		رقم القطعة
						د	م	
21087	ارض	ميري	كاملا		علي صالح عمر عبد الفتاح	7	29	93
10572	ارض	ميري	كاملا		مهدي محمد زكي علي تميمي	5	286	94
19713	ارض	ميري	كاملا		محمد زياد محمد نسيبه	6	571	95
102487	ارض	ميري	كاملا		ربحي سليمان موسى قطامش	102	487	96
15144	ارض	ميري	5040		محمود مصطفى عمر عبد الفتاح	5	48	97
			1260	967121625	فوزيه عبد خليل جبر			
			1260	911611531	علي حسين مصطفى عبد الفتاح			
			1260	851300434	عمر حسين مصطفى عبد الفتاح			
			1260	851300442	حمد حسين مصطفى عبد الفتاح			
			1260	952610905	عبد الله عبد الرحمن عوض جبر			
			540	967121633	مصطفى عبد الله مصطفى جبر			
			540	924631708	صافي عبد الله مصطفى جبر			
			540	967121641	سراب عبد الله مصطفى هودلي			
			540	967121666	سريه عبد الله مصطفى الاماره			
			540	924631815	نهى عبد الله مصطفى موسى			
			540	967121658	سهى عبد الله مصطفى جبر			
			540	914117288	منتهى عبد الله مصطفى عزام			
			630		الهام عادل ابراهيم الجبش			
			630	923359061	رويده محمود عوض عبد الفتاح			

ع.١٩

القاضي/ موسى شكارنة  
رئيس هيئة تسوية الأراضي والمياه





## جدول الحقوق

## الأراضي المفروزة

يعلن هذا الجدول بمقتضى الفقرة 2 من المادة 11 من قانون تسوية الاراضي والمياه رقم 40 لسنة 1952

اسم القرية : عابود

مقياس الرسم : 1/1000

اسم المحافظة: رام الله والبيرة


رقم الحوض: (17)

عدد الصفحات: (19)

اسم الحوض: الشتل

القيمة	الملاحظات	نوع الارض	الحصة	رقم الهوية / المالك	اسماء اصحاب الحقوق	المساحة		رقم القطعة
						د	م2	
			630		حديفه احمد عوض جبر			
			630		شروق حسين مصطفى عبد الفتاح			
			490		عبد الفتاح حمد مصطفى عبد الفتاح			
			490		عادل حمد مصطفى عبد الفتاح			
			490		عبد الله حمد مصطفى عبد الفتاح			
			490		احمد حمد مصطفى عبد الفتاح			
			490		امجد حمد مصطفى عبد الفتاح			
			490		غسان حمد مصطفى عبد الفتاح			
			245		غاده حمد مصطفى احمد			
			245	414773077	غانه حمد مصطفى جبر			
			245		فاتن حمد مصطفى عبد الفتاح			
			245		وفاء حمد مصطفى عبد الفتاح			
			245		رشا حمد مصطفى عبد الفتاح			
			245		بتول حمد مصطفى عبد الفتاح			
			2016	964129548	عامر عطا عبد عبد الفتاح			
			1008	923358931	عائشه عطا عبد عبد الفتاح			
			1008		وفيقه عطا عبد عبد الفتاح			
			1008		فيحاء عطا عبد احمد			
			945	952610921	سامر عبد الله عبد الرحمن جبر			

١٥  
١٩  
٢٠١٩



## جدول الحقوق

## الأراضي المفروزة

يعلن هذا الجدول بمقتضى الفقرة 2 من المادة 11 من قانون تسوية الاراضي والمياه رقم 40 لسنة 1952

اسم القرية : عابود

مقياس الرسم : 1/1000

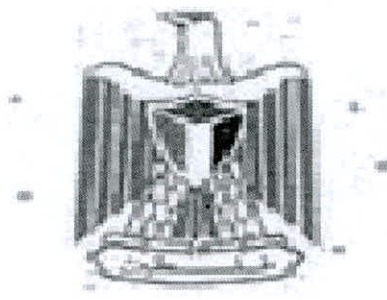
اسم المحافظة: رام الله والبيرة

رقم الحوض: (17)

عدد الصفحات: (19)

اسم الحوض: الشتل

القيمة	الملاحظات	نوع الارض	الحصة	رقم الهوية / المالك	اسماء اصحاب الحقوق	المساحة		رقم القطعة
						د	م2	
			945		سمير عبد الله عبد الرحمن جبر			
			945	952610947	نضال عبد الله عبد الرحمن جبر			
			945		ساند عبد الله عبد الرحمن جبر			
			1470		اشرف محمد مصطفى جبر			
			1470		ادم محمد مصطفى جبر			
			735		اسراء محمد مصطفى جبر			
			735		لوانا محمد مصطفى جبر			
			1440		بلال حسن مصطفى جبر			
			1440		حكم حسن مصطفى عبد الفتاح			
			1440		مالك حسن مصطفى عبد الفتاح			
			720		نغم حسن مصطفى عبد الفتاح			
			40320		المجموع			
4509	ارض	ميري	كاملا	851342832	فاطمه جاسر مصطفى مزهر		501	98
9000	ارض	ميري	كاملا	914125794	عبد الخالق محمد حمدان قاسم	1		99
4518	ارض	ميري	كاملا	923358063	نهاد مصطفى رباح عبد المجيد		502	100
9018	ارض	ميري	كاملا	902847581	عنتر محمود عبد المجيد عبد المجيد	1	2	101
4500	ارض	ميري	كاملا	901055129	مهدي ناجي عرسان عبد المجيد		500	102
4491	ارض	ميري	كاملا	404457806	محمود عبد المجيد محمود عبد المجيد		499	103
4509	ارض	ميري	كاملا	942845181	عيد زهدي اسماعيل عبد المجيد		501	104



## جدول الحقوق

## الأراضي المفروزة

يعلن هذا الجدول بمقتضى الفقرة 2 من المادة 11 من قانون تسوية الاراضي والمياه رقم 40 لسنة 1952

اسم القرية : عابود

مقياس الرسم : 1/1000

اسم المحافظة: رام الله والبيرة

رقم الحوض: (17)

عدد الصفحات: (19)

اسم الحوض: الشتل

القيمة	الملاحظات	نوع الارض	الحصة	رقم الهوية / المالك	اسماء اصحاب الحقوق	المساحة		رقم القطعة
						د	م	
4473	ارض	ميري	كاملا	923548051	ابراهيم محمود عبد المجيد عبد المجيد		497	105
53964	ارض ضمنها بناء	ميري	كاملا		عايد اديب صالح صفدي	1	756	106

انتهى الحوض

دولة فلسطين  
 هيئة تسوية الأراضي والمياه  
 رئيس هيئة تسوية الأراضي والمياه  
 القاضي / موسى شكارنة  
 ١٩٠٩