


جدول الحقوق  
الأراضي المفروزة

يعلن هذا الجدول بمقتضى الفقرة 2 من المادة 11 من قانون تسوية الأراضي والمياه رقم 40 لسنة 1952  
اسم القرية: اللين الغربي  
اسم المحافظة: رام الله والبيرة  
مقياس الرسم: 1/1000  
عدد الصفحات: (13)  
رقم الحوض: (9)

القيمة	الملاحظات	نوع الارض	الحصة	رقم الهوية / المالك		المساحة		رقم القطعة
				د	م	د	م	
9124	أرض	ميري	كاملا		عطا الله حميده محمد سمحان	4	562	1
6638	أرض	ميري	كاملا		ساكت يوسف عيسى عيسى	3	319	2
6166	أرض	ميري	1		باجس صلاح ابراهيم سمحان	3	83	3
			1		ياسر صلاح ابراهيم سمحان			
			2		المجموع			
6946	أرض	ميري	1		سماره يوسف عيسى عيسى	3	473	4
			1		سمير يوسف عيسى عيسى			
			2		المجموع			
2392	أرض	ميري	كاملا		نانل احمد عبد المجيد زيتون	1	196	5
2964	أرض	ميري	كاملا		احمد صالح عيسى ابو الشيخ	1	482	6
3964	أرض	ميري	كاملا		ورثة يوسف ابراهيم ارحيم زيتون	1	982	7
8746	أرض	ميري	كاملا		ورثة صالح عيسى محمد ابو الشيخ	4	373	8
1698	أرض	ميري	كاملا		سالم عبد الرحيم عبد الحميد ابو سالم		849	9
1382	أرض	ميري	كاملا		محمد عبد الرحيم عبد الحميد سالم		691	10
12680	أرض	ميري	كاملا		ورثة يوسف ابراهيم ارحيم زيتون	6	340	11
7166	أرض	ميري	1287104		عبد المهدي مصطفى عصفور زيتون	3	583	12
			1287104		زريفه مصطفى عصفور زيتون			
			160888		امنه ابراهيم يوسف زيتون			
			173264		محمد يوسف علي ناصر			
			173264		مصطفى عبد الهادي مصطفى زيتون			
			173264		ثائر عبد الهادي مصطفى زيتون			






جدول الحقوق  
الأراضي المفروزة

يعلن هذا الجدول بمقتضى الفقرة 2 من المادة 11 من قانون تسوية الأراضي والمياه رقم 40 لسنة 1952  
اسم المحافظة: رام الله والبيرة  
اسم الحوض: عراق الشبج  
مقياس الرسم: 1/1000  
عدد الصفحات: (13)  
اسم القرية: اللين الغربي  
رقم الحوض: (9)

رقم القطعة	المساحة		اسماء اصحاب الحقوق	رقم الهوية / المالك		الحصة	نوع الارض	الملاحظات	القيمة	
	د	م2		د	ف				د	ف
			محمد عبد الهادي مصطفى زيتون			173264				
			عمر عبد الهادي مصطفى زيتون			173264				
			شرين عبد الهادي مصطفى زيتون			86632				
			نعيمه عبد الهادي مصطفى زيتون			86632				
			مريم عبد الهادي مصطفى زيتون			86632				
			ربيحه ابراهيم يوسف زيتون			160888				
			ظافر عبد الرحمن مصطفى زيتون			321776				
			ماهر عبد الرحمن مصطفى زيتون			321776				
			عامر عبد الرحمن مصطفى زيتون			321776				
			فاطمه عبد الرحمن مصطفى زيتون			160888				
			كارمن فكتور ارمندو اريرا			160888				
			عبد الكسندر عبد الجواد مصطفى زيتون			281554				
			محمد عبد الجواد مصطفى زيتون			281554				
			سندرا فكتوريا عبد الجواد مصطفى زيتون			140777				
			مريم عبد الجواد مصطفى زيتون			140777				
			لينا عبد الجواد مصطفى زيتون			140777				
			عبير عبد الجواد مصطفى زيتون			140777				
			يسرى محمد شحاده زهران			160888				
			مصطفى شريف مصطفى زيتون			132496				
			محمد شريف مصطفى زيتون			132496				
			احمد شريف مصطفى زيتون			132496				



أ. محمد شراكة  
ق.أ رئيس هيئة تسوية الأراضي والمياه



جدول الحقوق  
الأراضي المفروزة

يعلن هذا الجدول بمقتضى الفقرة 2 من المادة 11 من قانون تسوية الاراضي والمياه رقم 40 لسنة 1952  
اسم القرية: اللين الغربي  
رقم الحوض: (9)

مقياس الرسم : 1/1000  
عدد الصفحات : (13)

اسم المحافظة: رام الله والبيهره  
اسم الحوض: عراق الشبح

القيمة		الملاحظات	نوع الارض	الحصة	رقم الهوية / المالك	اسماء اصحاب الحقوق	المساحة		رقم القطعة
د	ف						د	م	
				132496		محمود شريف مصطفى زيتون			
				132496		رفيق شريف مصطفى زيتون			
				66248		رحمه شريف مصطفى زيتون			
				66248		صفيه شريف مصطفى زيتون			
				66248		يسرى شريف مصطفى زيتون			
				66248		سريه شريف مصطفى زيتون			
				66248		انعام شريف مصطفى زيتون			
				66248		عفاف شريف مصطفى زيتون			
				66248		نهاد شريف مصطفى زيتون			
				198016		أحمد عبد القادر حج احمد حامد زيتون			
				198016		محمد عبد القادر حج احمد حامد زيتون			
				198016		محمود عبد القادر حج احمد حامد زيتون			
				198016		ثابت عبد القادر حج احمد حامد زيتون			
				99008		صباح عبد القادر حج احمد حامد زيتون			
				99008		اسماء عبد القادر حج احمد حامد زيتون			
				99008		سمية عبد القادر حج احمد حامد زيتون			
				56576		فتية حسن عبد القادر زيتون			
				56576		محمد حسن عبد القادر زيتون			
				28288		أميرة حسن عبد القادر زيتون			
				28288		بيسال حسن عبد القادر زيتون			
				28288		سماء حسن عبد القادر زيتون			



أ. محمد شراكة  
ق.أ رئيس هيئة تسوية الأراضي والمياه



جدول الحقوق  
الأراضي المفروزة

يعلن هذا الجدول بمقتضى الفقرة 2 من المادة 11 من قانون تسوية الأراضي والمياه رقم 40 لسنة 1952  
اسم القرية: اللين الغربي  
رقم الحوض: (9)  
مقياس الرسم: 1/1000  
عدد الصفحات: (13)

اسم المحافظة: رام الله والبيهره  
اسم الحوض: عراق الشبح

رقم القطعة	المساحة		اسماء اصحاب الحقوق	رقم الهوية / المالك	الحصة	نوع الارض	الملاحظات	القيمة	
	د	م2						د	ف
			المجموع		9009728				
13	341	2	سلمان محمود سلمان ابو سالم		2	ميري	أرض	4682	
			محمد محمود سلمان سالم		2				
			احمد محمود سلمان سالم		2				
			عبد الناصر محمود سلمان سالم		2				
			سريه محمود سلمان ابو سالم		1				
			يسرى محمود سلمان سالم		1				
			ميسر محمود سلمان عيسى		1				
			فاطمة محمود سلمان محمد		1				
			يسر محمود سلمان عصفور		1				
			انتصار محمود سلمان دار صالح		1				
			المجموع		14				
14	13	2	ورثة يوسف عليان احمد		كاملا	ميري	أرض	4026	
15	44	2	ورثة يوسف عليان احمد		كاملا	ميري	أرض	4088	
16	914	1	زهية يوسف داود راضي		13	ميري	أرض	3828	
			عمر عبد الرحيم عمر راضي		14				
			محمد عبد الرحيم عمر راضي		14				
			منان عبد الرحيم عمر راضي		7				
			فاطمة عبد الرحيم عمر راضي		7				
			امنة عبد الرحيم عمر راضي		7				
			يمنة عبد الرحيم عمر راضي		7				



جدول الحقوق  
الأراضي المفروزة

يعلن هذا الجدول بمقتضى الفقرة 2 من المادة 11 من قانون تسوية الأراضي والمياه رقم 40 لسنة 1952  
اسم القرية: اللين الغربي  
رقم الحوض: (9)  
مقياس الرسم: 1/1000  
عدد الصفحات: (13)

اسم المحافظة: رام الله والبيهره  
اسم الحوض: عراق الشبوح

القيمة	الملاحظات	نوع الارض	الحصة	رقم الهوية / المالك		المساحة		رقم القطعة	
				د	ف	د	م		
			7						
			7						
			7						
			7						
			7						
			104						
4568	أرض	ميري	كاملا			فايز عبد الغافر عمر راضي	2	284	17
23478	أرض	ميري	154128			جميل داود كايد سمحان	11	739	18
			125736			وصفة داود كايد سمحان			
			125736			عطاف داود كايد سمحان			
			13520			نزار عبد الله علي ناصر			
			13520			احمد عبد الله علي ناصر			
			13520			كامل عبد الله علي ناصر			
			13520			كمال عبد الله علي ناصر			
			13520			نظام عبد الله علي ناصر			
			6760			حنان عبد الله علي ناصر			
			6760			منال عبد الله علي ابو نجم			
			12168			فطيمة مصطفى علي درويش			
			19344			داود نايف داود سمحان			
			19344			عمر نايف داود سمحان			
			19344			عامر نايف داود سمحان			





جدول الحقوق  
الأراضي المفروزة

يعلن هذا الجدول بمقتضى الفقرة 2 من المادة 11 من قانون تسوية الاراضي والمياه رقم 40 لسنة 1952  
اسم المحافظة: رام الله والبيرة  
اسم الحوض: عراق الشبوح  
مقياس الرسم : 1/1000  
عدد الصفحات : (13)  
اسم القرية : اللين الغربي  
رقم الحوض : (9)

القيمة	الملاحظات	نوع الارض	الحصة	رقم الهوية / المالك		اسماء اصحاب الحقوق	المساحة		رقم القطعة
				د	ف		د	م	
			19344			عمار نايف داود سمحان			
			19344			محمد نايف داود سمحان			
			9672			اسيل نايف داود سمحان			
			9672			هديل نايف داود سمحان			
			9672			مياده نايف داود سمحان			
			19266			سميه فارس داود صالح			
			19266			علي جمال داود سمحان			
			19266			محمد جمال داود سمحان			
			19266			احمد جمال داود سمحان			
			19266			محمود جمال داود سمحان			
			9633			سهام جمال داود سمحان			
			9633			غزاله جمال داود سمحان			
			9633			الهام جمال داود سمحان			
			9633			هيام جمال داود سمحان			
			9633			وظفة جمال داود سمحان			
			9633			أكرام جمال داود سمحان			
			778752			المجموع			
77428	أرض	ميري	كاملا			محمود يوسف محمد سمحان	38	714	19
2604	أرض	ميري	كاملا			محمد عبد الرحيم عمر راضي	1	302	20
1434	أرض	ميري	كاملا			محمد عبد الرحيم عمر راضي		717	21
1464	أرض	ميري	كاملا			عمر عبد الرحيم عمر راضي		732	22



جدول الحقوق  
الأراضي المفروزة

يعلن هذا الجدول بمقتضى الفقرة 2 من المادة 11 من قانون تسوية الأراضي والمياه رقم 40 لسنة 1952  
اسم المحافظة: رام الله والبيرة  
اسم الحوض: عراق الشبيح  
مقياس الرسم: 1/1000  
عدد الصفحات: (13)  
اسم القرية: اللين الغربي  
رقم الحوض: (9)

رقم القطعة	المساحة		اسماء اصحاب الحقوق	رقم الهوية / المالك	الحصة	نوع الارض	الملاحظات	القيمة	
	د	م2						د	ف
23	1	255	عمر عبد الرحيم عمر راضي		كاملا	ميري	أرض	2510	
24		740	جمال عبد الجبار عمر كايد		كاملا	ميري	أرض	1480	
25	1	108	جمال عبد الجبار عمر كايد		كاملا	ميري	أرض	2216	
26		740	عمر عبد الجبار كايد سبيده		كاملا	ميري	أرض	1480	
27	1	96	عمر عبد الجبار كايد سبيده		كاملا	ميري	أرض	2192	
28	1	489	دينا عبد الغافر عمر راضي		40	ميري	أرض	2978	
			أحمد عدنان قايد راضي		102				
			كايد عدنان كايد راضي		102				
			جليله عدنان كايد مصلح		67				
			لينا عدنان كايد راضي		67				
			ريما عدنان كايد طه		67				
			وعد عدنان قايد راضي		67				
			المجموع		512				
29	2	166	دينا عبد الغافر عمر راضي		40	ميري	أرض	4332	
			أحمد عدنان قايد راضي		102				
			كايد عدنان كايد راضي		102				
			جليله عدنان كايد مصلح		67				
			لينا عدنان كايد راضي		67				
			ريما عدنان كايد طه		67				
			وعد عدنان قايد راضي		67				
			المجموع		512				



أ. محمد شراكة  
ق.أ رئيس هيئة تسوية الأراضي والمياه



جدول الحقوق  
الأراضي المفروزة

يعلن هذا الجدول بمقتضى الفقرة 2 من المادة 11 من قانون تسوية الاراضي والمياه رقم 40 لسنة 1952  
اسم القرية: اللبنة الغربي  
رقم الحوض: (9)  
مقياس الرسم: 1/1000  
عدد الصفحات: (13)

اسم المحافظة: رام الله والبيهره  
اسم الحوض: عراق الشبج

رقم القطعة	المساحة		اسماء اصحاب الحقوق	رقم الهوية / المالك	الحصة	نوع الارض	الملاحظات	القيمة	
	د	م2						د	ف
30	161	2	فايز عبد الغافر عمر راضي		كاملا	ميري	أرض	4322	
31	489	1	فايز عبد الغافر عمر راضي		كاملا	ميري	أرض	2978	
32	430	2	هارون علي عبد راضي		كاملا	ميري	أرض	4860	
33	452	2	خالد علي عبد هزيم		كاملا	ميري	أرض	4904	
34	419	2	أمين علي عبد سمحان		كاملا	ميري	أرض	4838	
35	431	2	مأمون علي عبد هزيم		كاملا	ميري	أرض	4862	
36	918		عبد موسى علي سمحان		كاملا	ميري	أرض/ لها حق مرور من القطعة 37	1836	
							بعرض 3م		
37	766	2	علي موسى علي سمحان		كاملا	ميري	أرض/ عليها حق مرور للقطعة 36	5532	
							بعرض 3م		
38	973	1	عبد موسى علي سمحان		كاملا	ميري	أرض	3946	
39	769	1	منذر موسى علي سمحان		كاملا	ميري	أرض	3538	
40	272	9	جلبلة عبد الجليل سالم وهدان		10	ميري	أرض	18544	
			شفيق احمد داود ابو سالم		14				
			فائق احمد داود ابو سالم		14				
			توفيق احمد داود ابو سالم		14				
			رفيق احمد داود ابو سالم		14				
			وفيق احمد داود ابو سالم		7				
			فانقة احمد داود ابو سالم		7				
			المجموع		80				
41	195	8	ورثة ذيب داود سلامه		كاملا	ميري		16390	



أ. محمد شراكة  
ق.أ رئيس هيئة تسوية الاراضي والمياه





جدول الحقوق  
الأراضي المفروزة

يعلن هذا الجدول بمقتضى الفقرة 2 من المادة 11 من قانون تسوية الاراضي والمياه رقم 40 لسنة 1952  
اسم القرية: اللين الغربي  
رقم الحوض: (9)


اسم المحافظة: رام الله والبيهره  
اسم الحوض: عراق الشبح

مقياس الرسم: 1/1000  
عدد الصفحات: (13)

القيمة	الملاحظات	نوع الارض	الحصة	رقم الهوية / المالك		اسماء اصحاب الحقوق	المساحة		رقم القطعة
				د	م		د	م	
2386	أرض	ميري	كاملا			رامي عبد الرحيم عبد المجيد سالم	1	193	42
3426	أرض	ميري	كاملا			ناصر عبد الرحيم عبد الحميد سالم	1	713	43
2674	أرض	ميري	كاملا			زهير عبد الرحيم عبد الحميد سالم	1	337	44
20700	أرض	ميري	كاملا			ورثة اسماعيل محمد مصلح	10	350	45
1750	أرض	ميري	كاملا			جميل محمود حسين ابو سالم		875	46
1614	أرض	ميري	كاملا			ورثة حرب سلمان ابراهيم راضي		807	47
11258	أرض	ميري	كاملا			ورثة عبد المحسن عبد الحميد محمد سالم	5	629	48
5966	أرض	ميري	32			سليم عاصي صالح سالم	2	983	49
			2			فاطمة مصطفى كريتي			
			2			حكمت سليمان عاصي ابو صالح			
			2			شوقي سليمان عاصي ابو صالح			
			2			محمد سليمان عاصي ابو صالح			
			2			عوني سليمان عاصي ابو صالح			
			1			أمنة سليمان عاصي ابو صالح			
			1			حليمة سليمان عاصي ابو صالح			
			1			كفاية سليمان عاصي ابو صالح			
			1			ميسون سليمان عاصي ابو صالح			
			1			أمينة سليمان عاصي ابو صالح			
			1			أمل سليمان عاصي ابو صالح			
			48			المجموع			
17430		ميري	2			يوسف علي يوسف ابو سالم	8	715	50



أ. محمد شراكة  
ق.أ رئيس هيئة تسوية الأراضي والمياه



جدول الحقوق  
الأراضي المفروزة

يعلن هذا الجدول بمقتضى الفقرة 2 من المادة 11 من قانون تسوية الاراضي والمياه رقم 40 لسنة 1952  
اسم القرية: اللين الغربي  
رقم الحوض: (9)


مقياس الرسم : 1/1000  
عدد الصفحات : (13)

اسم المحافظة: رام الله والبيهره  
اسم الحوض: عراق الشبوح

القيمه		الملاحظات	نوع الارض	الحصة	رقم الهوية / المالك	اسماء اصحاب الحقوق	المساحة		رقم القطعة
د	ف						د	م	
				2		راسم علي يوسف ابو سالم			
				2		حاسم علي يوسف ابو سالم			
				2		قاسم علي يوسف ابو سالم			
				1	991635665	سمر علي يوسف ابو سالم			
				1	410424022	سمر علي يوسف ابو سالم			
				10		المجموع			
7040		أرض	ميري	1287104		عطا الله حميده محمد سمحان	3	520	51
				1287104		زريفه مصطفى عصفور زيتون			
				160888		امنه ابراهيم يوسف زيتون			
				173264		وانل عبد الهادي مصطفى زيتون			
				173264		مصطفى عبد الهادي مصطفى زيتون			
				173264		ثائر عبد الهادي مصطفى زيتون			
				173264		محمد عبد الهادي مصطفى زيتون			
				173264		عمر عبد الهادي مصطفى زيتون			
				86632		شرين عبد الهادي مصطفى زيتون			
				86632		نعيمه عبد الهادي مصطفى زيتون			
				86632		مريم عبد الهادي مصطفى زيتون			
				160888		ربيحه ابراهيم يوسف زيتون			
				321776		ظافر عبد الرحمن مصطفى زيتون			
				321776		ماهر عبد الرحمن مصطفى زيتون			
				321776		عامر عبد الرحمن مصطفى زيتون			



أ. محمد شراكة  
رئيس هيئة تسوية الأراضي والمياه  
ق.أ رئيس هيئة تسوية الاراضي والمياه



جدول الحقوق  
الأراضي المفروزة

يعلن هذا الجدول بمقتضى الفقرة 2 من المادة 11 من قانون تسوية الاراضي والمياه رقم 40 لسنة 1952  
اسم القرية: اللين الغربي  
رقم الحوض: (9)

اسم المحافظة: رام الله والبيهره  
اسم الحوض: عراق الشبح

مقياس الرسم : 1/1000  
عدد الصفحات : (13)

رقم القطعة	المساحة		اسماء اصحاب الحقوق	رقم الهوية / المالك	الحصة	نوع الارض	الملاحظات	القيمة	
	د	م2						د	ف
			فاطمة عبد الرحمن مصطفى زيتون		160888				
			كارمن فكتور ارمندو اريرا		160888				
			عبد الكسندر عبد الجواد مصطفى زيتون		281554				
			محمد عبد الجواد مصطفى زيتون		281554				
			سندرا فكتوريا عبد الجواد مصطفى زيتون		140777				
			مريم عبد الجواد مصطفى زيتون		140777				
			لينا عبد الجواد مصطفى زيتون		140777				
			عبير عبد الجواد مصطفى زيتون		140777				
			يسرى محمد شحاده زهران		160888				
			مصطفى شريف مصطفى زيتون		132496				
			محمد شريف مصطفى زيتون		132496				
			احمد شريف مصطفى زيتون		132496				
			محمود شريف مصطفى زيتون		132496				
			رفيق شريف مصطفى زيتون		132496				
			رحمه شريف مصطفى زيتون		66248				
			صفيه شريف مصطفى زيتون		66248				
			يسرى شريف مصطفى زيتون		66248				
			سريه شريف مصطفى زيتون		66248				
			انعام شريف مصطفى زيتون		66248				
			عفاف شريف مصطفى زيتون		66248				
			نهاده شريف مصطفى زيتون		66248				



أ. محمد شراكة

رئيس هيئة تسوية الأراضي والمياه



جدول الحقوق  
الأراضي المفروزة

يعلن هذا الجدول بمقتضى الفقرة 2 من المادة 11 من قانون تسوية الاراضي والمياه رقم 40 لسنة 1952  
اسم القرية: اللبنة الغربي  
رقم الحوض: (9)  
مقياس الرسم: 1/1000  
عدد الصفحات: (13)

اسم المحافظة: رام الله والبيهره  
اسم الحوض: عراق الشبج

القيمة		الملاحظات	نوع الارض	الحصة	رقم الهوية / المالك	اسماء اصحاب الحقوق	المساحة		رقم القطعة
د	ف						د	م	
				198016		أحمد عبد القادر حج احمد حامد زيتون			
				198016		محمد عبد القادر حج احمد حامد زيتون			
				198016		محمود عبد القادر حج احمد حامد زيتون			
				198016		ثابت عبد القادر حج احمد حامد زيتون			
				99008		صباح عبد القادر حج احمد حامد زيتون			
				99008		اسماء عبد القادر حج احمد حامد زيتون			
				99008		سمية عبد القادر حج احمد حامد زيتون			
				56576		فتيبة حسن عبد القادر زيتون			
				56576		محمد حسن عبد القادر زيتون			
				28288		أميرة حسن عبد القادر زيتون			
				28288		بيسال حسن عبد القادر زيتون			
				28288		سماء حسن عبد القادر زيتون			
				9009728		المجموع			
33706		أرض	ميري	كاملا		ورثة ذياب داود سلامة سالم	16	853	52
15662		أرض	ميري	كاملا		ورثة يوسف صالح عبد الرحمن سمحان	7	831	53
2484		أرض	ميري	كاملا		ورثة ابراهيم داود سلامة سالم	1	242	54
14816		أرض	ميري	14		محمد صالح ابراهيم سمحان	7	408	55
				14		احمد صالح ابراهيم سمحان			
				14		ابراهيم صالح ابراهيم سمحان			
				13		فهميه عبد الغافر محمد سليم			
				7		زهريه صالح ابراهيم سمحان			



أ. محمد شراكة  
ق.أ رئيس هيئة تسوية الاراضي والمياه



جدول الحقوق  
الأراضي المفروزة

يعلن هذا الجدول بمقتضى الفقرة 2 من المادة 11 من قانون تسوية الاراضي والمياه رقم 40 لسنة 1952  
اسم القرية: اللين الغربي  
رقم الحوض: (9)

اسم المحافظة: رام الله والبيهره  
اسم الحوض: عراق الشبح

مقياس الرسم : 1/1000  
عدد الصفحات : (13)

القيمة	الملاحظات	نوع الارض	الحصة	رقم الهوية / المالك	اسماء اصحاب الحقوق	المساحة		رقم القطعة
						د	م	
			7		حفيظه صالح ابراهيم سمحان			
			7		سريه صالح ابراهيم سمحان			
			7		سُمِيَه صالح ابراهيم سمحان			
			7		فاطمه صالح ابراهيم سمحان			
			7		سُمِيَه صالح ابراهيم سمحان			
			7		آيات صالح ابراهيم سمحان			
			104		المجموع			
7552	أرض	ميري	كاملا		ورثة ابراهيم صالح سمحان	3	776	56
33772	أرض	ميري	كاملا		محمود يوسف محمد سمحان	16	886	57
2646	أرض	ميري	كاملا		ورثة ابراهيم صالح سمحان	1	323	58
844	أرض	ميري	كاملا		منذر موسى علي سمحان		422	59
856	أرض	ميري	كاملا		منذر موسى علي سمحان		428	60
14174	أرض	ميري	كاملا		ورثة يوسف صالح عبد الرحمن سمحان	7	87	61

انتهى الحوض



أ. محمد شراكة  
ق.أ رئيس هيئة تسوية الأراضي والمياه