


جدول الحقوق
الأراضي المفروزة

يعلن هذا الجدول بمقتضى الفقرة 2 من المادة 11 من قانون تسوية الأراضي والمياه رقم 40 لسنة 1952
اسم المحافظة: طولكرم مقياس الرسم: 1/1000 اسم القرية: سفارين
عدد الصفحات: (7) رقم الحوض: 19 اسم الحوض: رأس ابو حجور


رقم القطعة	المساحة		اسماء اصحاب الحقوق	رقم الهوية / المالك	الحصة	نوع الارض	الملاحظات	القيمة	
	د	م2						د	ف
1	6	895	بدر صالح خضر الحاج صالح	99535564	3895	ميري	أرض	103426	
			أدهم بدر صالح صالح	948350046	3000				
			المجموع		6895				
2	10	413	عبد الوهاب احمد عبد القادر عشاير		2	ميري	أرض	156192	
			ذيب احمد عبد القادر عشاير		2				
			ورثة نمر احمد عبد القادر عشاير		2				
			نانلة احمد عبد القادر عشاير		1				
			بشرى احمد عبد القادر عشاير		1				
			انشراح احمد عبد القادر عشاير		1				
			ورثة يسرى احمد عبد القادر عشاير		1				
			المجموع		10				
3	1	778	سعد محمد فلاح حسن	850383662	كاملا	ميري	ارض	26672	
4	1	957	احمد ابراهيم فلاح حسن	904070604	كاملا	ميري	ارض	29359	
5	4	617	سلام محمد فلاح عبد القادر	934149303	كاملا	ميري	ارض	69248	
6		151	عبد الوهاب احمد عبد القادر عشاير		2	ميري	ارض ضمنها بئر ماء	1510	
			ذيب احمد عبد القادر عشاير		2				
			ورثة نمر احمد عبد القادر عشاير		2				
			نانلة احمد عبد القادر عشاير		1				
			بشرى احمد عبد القادر عشاير		1				
			انشراح احمد عبد القادر عشاير		1				
			ورثة يسرى احمد عبد القادر عشاير		1				
			ورثة عبد القادر احمد عشاير		2				
			سعد محمد فلاح حسن	850383662	12				
			المجموع		24				
7	2	319	ورثة عبد الفتاح محمد عبد الله غزال		1	ميري	أرض ضمنها بناء	74789	
			نعيمات عبد الكريم محمد غزال	949727168	1				
			المجموع		2				
8	3	579	محمود صادق محمد صالح	995355161	كاملا	ميري	ارض	53678	
9	1	153	مجدي توفيق احمد نوفل	997057757	كاملا	ميري	ارض ضمنها بناء	56807	



جدول الحقوق
الأراضي المفروزة

يعلن هذا الجدول بمقتضى الفقرة 2 من المادة 11 من قانون تسوية الأراضي والمياه رقم 40 لسنة 1952
اسم المحافظة: طولكرم مقياس الرسم: 1/1000 اسم القرية: سفارين
عدد الصفحات: (7) رقم الحوض: 19 اسم الحوض: رأس ابو حجور

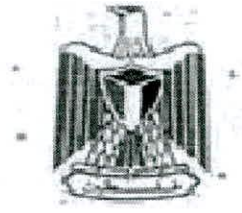
رقم القطعة	المساحة		اسماء اصحاب الحقوق	رقم الهوية / المالك	الحصة	نوع الارض	الملاحظات	القيمه	
	د	م2						د	ف
10	31	1	واصل عبد اللطيف مسعود سالم	987955200	كاملا	ميري	أرض ضمنها بناء	35465	
11	649		نضال محمد احمد زيدان	987950904	كاملا	ميري	أرض	9739	
12	588	2	نسرين منصور حسين صالح		5	ميري	أرض	38823	
			محمد عبد السلام صادق صالح	406721787	14				
			لميس عبد السلام صادق صالح		7				
			الاء عبد السلام صادق صالح		7				
			انوار عبد السلام صادق صالح		7				
			المجموع		40				
13	922	2	علي صادق محمد صالح	995355179	كاملا	ميري	أرض	43834	
14	489		ابراهيم برهان مسعود نوفل		كاملا	ميري	أرض ضمنها بناء	27341	
15	369		راند فتحي عبد الله اسعيد	900020264	كاملا	ميري	أرض ضمنها بناء	25542	
16	777		راند فتحي عبد الله اسعيد	900020264	كاملا	ميري	أرض	11655	
17	673		نظمية نمر عبد الجبار سالم		كاملا	ميري	أرض ضمنها بناء وبترماء	30101	
18	943		معاذ فتحي عبد الله اسعيد	948501598	كاملا	ميري	أرض	14145	
19	156	16	عبد الله سليم عبد الله سالم		كاملا	ميري	أرض ضمنها بناء وبترماء	262325	
20	525		زهريه بكر محمود سالم	990456808	كاملا	ميري	أرض ضمنها بناء	27868	
21	697		ايداد فتحي عبد الله اسعيد	904971942	1	ميري	أرض ضمنها بناء	30454	
			مراد فتحي عبدالله اسعيد	904971934	1				
			المجموع		2				
22	452	3	خليل صادق محمد صالح	995355138	كاملا	ميري	أرض	51785	
23	365	4	خالد صادق محمد صالح	904074440	كاملا	ميري	أرض ضمنها بناء	85456	
24	850		كمال محمد احمد زيدان	987950995	كاملا	ميري	أرض ضمنها بناء وبترماء	32748	
25	577	1	صدقي نمر عبد الجبار نوفل	980360895	كاملا	ميري	أرض	23812	
26	587	1	محمود نمر عبد الجبار نوفل	980360861	كاملا	ميري	أرض	23799	
27	743	1	مازن جمال نمر نوفل	406361725	كاملا	ميري	أرض	26148	
28	517	4	احمد عبد الرحيم حسين ابو ليلى		كاملا	ميري	أرض	45171	
29	740		حسن فلاح موسى حسن	987956257	كاملا	ميري	أرض	11100	
30	895		موسى فلاح "الحاج موسى" العلي		كاملا	ميري	أرض	13430	
31	896		سعود فلاح موسى حسن	987956299	كاملا	ميري	أرض	13438	



جدول الحقوق
الأراضي المفروزة

يعلن هذا الجدول بمقتضى الفقرة 2 من المادة 11 من قانون تسوية الاراضي والمياه رقم 40 لسنة 1952
اسم المحافظة: طولكرم مقياس الرسم: 1/1000 اسم القرية: سفارين
عدد الصفحات: (7) رقم الحوض: 19 اسم الحوض: رأس ابو حجور

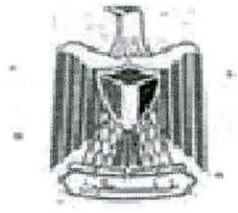
رقم القطعة	المساحة		اسماء اصحاب الحقوق	رقم الهوية / المالك	الحصة	نوع الارض	الملاحظات	القيمه	
	د	م						د	ف
32	761		يوسف فلاح موسى حسن	987956273	كاملا	ميري	أرض	11417	
33	372		امنه فلاح موسى عمر		كاملا	ميري	أرض	5575	
34	877		ابراهيم فلاح موسى حسن	987956240	كاملا	ميري	أرض	13152	
35	948	4	سلام محمد محمود سفاريني		كاملا	ميري	أرض	49485	
36	194	3	سانده خضر صالح حج صالح	853213817	كاملا	ميري	أرض	31936	
37	451	10	امنه محمد اسعد حسن		5	ميري	أرض	104513	
			احمد عبد الرحيم حسين ابو ليلي		3				
			محمد عبد الرحيم حسين ابو ليلي		3				
			رفيه عبد الرحيم حسين ابو ليلي		3				
			فاطمه عبد الرحيم حسين ابو ليلي		3				
			عائشه عبد الرحيم حسين ابو ليلي		3				
			المجموع		20				
38	900		سانده خضر صالح حج صالح	853213817	كاملا	ميري	أرض	9000	
39	400	1	احسان حسن حسين ابو ليلي		كاملا	ميري	أرض	14002	
40	343	3	اياد احسان حسن ابو ليلي	941699536	كاملا	ميري	أرض	33427	
41	700	1	خضر صالح خضر حج صالح	995355716	كاملا	ميري	أرض	16999	
42	285		فادي محمد عبدالله اسعيد	936850452	كاملا	ميري	أرض ضمنها بناء	24273	
43	782	2	امنه احمد صباح دريدي		36	ميري	أرض	41732	
			حمده عبد الفتاح محمد دريدي	980396485	27				
			محمد غازي عبد الهادي دريدي		34				
			وسام غازي عبد الهادي دريدي		17				
			مرام غازي عبد الهادي دريدي		17				
			سهاد غازي عبد الهادي دريدي		17				
			ايناس غازي عبد الهادي دريدي		17				
			فداء غازي عبد الهادي دريدي		17				
			ياسمين غازي عبد الهادي دريدي		17				
			لجين غازي عبد الهادي دريدي		17				
			المجموع		216				
44	809	6	ورثة فريد عبد العزيز حسن سالم		كاملا	ميري	أرض	102136	



جدول الحقوق
الأراضي المفروزة

يعلن هذا الجدول بمقتضى الفقرة 2 من المادة 11 من قانون تسوية الأراضي والمياه رقم 40 لسنة 1952
اسم المحافظة: طولكرم مقياس الرسم: 1/1000 اسم القرية: سفارين
اسم الحوض: رأس ابو حجور عدد الصفحات: (7) رقم الحوض: 19

رقم القطعة	المساحة		اسماء اصحاب الحقوق	رقم الهوية / المالك	الحصة	نوع الارض	الملاحظات	القيمة	
	د	م2						د	ف
45	25	1	سعد محمد فلاح حسن	850383662	2	ميري	أرض	10255	
			احمد محمد فلاح حسن	936125707	1				
			المجموع		3				
46	651		محمد فلاح موسى حسن	987956232	كاملا	ميري	أرض	6511	
47	514	1	سعد محمد فلاح حسن	850383662	كاملا	ميري	أرض	22708	
48	548	5	رباب عبد الودود محمد حسن	933678054	كاملا	ميري	أرض	83219	
49	655	1	مصطفى احمد عبد القادر عشاير		كاملا	ميري	أرض	16552	
50	7	26	ورثة فارس يوسف ابو صافيه		2	ميري	أرض	260065	
			ورثة نمر عبد الجبار نوفل		1				
			المجموع		3				
51	947	2	زهرا عفيف احمد نوفل	987955945	14	ميري	أرض	29469	
			زهير عفيف احمد نوفل		14				
			زاهر عفيف احمد نوفل		14				
			زهريه عفيف احمد نوفل		7				
			كوثر عفيف احمد نوفل		7				
			عطاف عفيف احمد نوفل	987955960	16				
			المجموع		72				
52	175	15	ابراهيم برهان مسعود نوفل	980360275	1	ميري	أرض	151753	
			ورثة احمد الحاج صالح حسن صالح		1				
			المجموع		2				
53	876	2	نعمان علي اسعد سالم	980355465	كاملا	ميري	أرض ضمنها بئر ماء	28758	
54	848	2	ناديه احمد خليل ابو الحلاوه		8	ميري	أرض	42720	
			طارق عبد القادر احمد عشاير		14				
			تيسير عبد القادر احمد عشاير		14				
			مجد عبد القادر احمد عشاير		14				
			هديل عبد القادر احمد عشاير		7				
			دانيه عبد القادر احمد عشاير		7				
			المجموع		64				
55	412	4	امنه محمد اسعد حسن		5	ميري	أرض	44117	



جدول الحقوق
الأراضي المفروزة

يعلن هذا الجدول بمقتضى الفقرة 2 من المادة 11 من قانون تسوية الاراضي والمياه رقم 40 لسنة 1952
اسم المحافظة: طولكرم
اسم القرية: سفارين
مقياس الرسم: 1/1000
عدد الصفحات: (7)
اسم الحوض: رأس ابو حجور
رقم الحوض: 19

رقم القطعة	المساحة		اسماء اصحاب الحقوق	رقم الهوية / المالك	الحصة	نوع الارض	الملاحظات	القيمة	
	د	م2						د	ف
			احمد عبد الرحيم حسين ابو ليلى		3				
			محمد عبد الرحيم حسين ابو ليلى		3				
			رقية عبد الرحيم حسين ابو ليلى		3				
			فاطمه عبد الرحيم حسين ابو ليلى		3				
			عائشه عبد الرحيم حسين ابو ليلى		3				
			المجموع		20				
56	1		يوسف محمد مسعود نوفل	987955408	كاملا	ميري	أرض	10001	
57	351		مريم عوض محمد جبارين		كاملا	ميري	أرض	3510	
58	229	2	واصل عبد اللطيف مسعود سالم	987955200	كاملا	ميري	أرض	22288	
59	388	15	ورثة احمد الحاج صالح حسن صالح		كاملا	ميري	أرض	74113	
60	739	1	غسان محمد اسعد علي	995356284	كاملا	ميري	أرض	17390	
61	716	1	عطا محمد اسعد علي	995356276	كاملا	ميري	أرض	17163	
62	746	1	اسعد محمد اسعد علي	995356268	كاملا	ميري	أرض	17459	
63	481	1	عاقلة عبد الرحيم حمدان غزال		كاملا	ميري	أرض ضمنها بئر ماء	22213	
64	570	1	نواف عبد الرحيم حمدان غزال		كاملا	ميري	أرض	23555	
65	673	1	فوزي عبد الرحيم حمدان غزال		كاملا	ميري	أرض	25099	
66	642	1	نايف عبد الرحيم حمدان غزال	987957586	كاملا	ميري	أرض	24633	
67	680	1	فايزه عبد الرحيم حمدان غزال		كاملا	ميري	أرض	25205	
68	712		راكز محمود عبد الهادي نوفل	924672223	7	ميري	أرض	10687	
			راسم محمود عبد الهادي نوفل		7				
			حازم محمود عبد الهادي نوفل		4				
			ورثة باسم محمود عبد الهادي نوفل		4				
			المجموع		22				
69	509		راكز محمود عبد الهادي نوفل	924672223	1	ميري	أرض	7628	
			راسم محمود عبد الهادي نوفل		1				
			المجموع		2				
70	681		راكز محمود عبد الهادي نوفل	924672223	1	ميري	أرض	9036	
			راسم محمود عبد الهادي نوفل		1				
			المجموع		2				



جدول الحقوق

الأراضي المفروزة

يعلن هذا الجدول بمقتضى الفقرة 2 من المادة 11 من قانون تسوية الاراضي والمياه رقم 40 لسنة 1952

اسم القرية :سفارين

مقياس الرسم: 1/1000

اسم المحافظة: طولكرم

رقم الحوض: 19

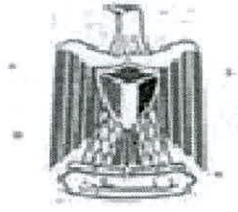
عدد الصفحات: (7)

اسم الحوض: رأس ابو حجور

رقم القطعة	المساحة		اسماء اصحاب الحقوق	رقم الهوية / المالك	الحصة	نوع الارض	الملاحظات	القيمة	
	د	م2						د	ف
71	511		راکز محمود عبد الهادي نوفل	924672223	1	ميري	أرض	6852	
			راسم محمود عبد الهادي نوفل		1				
			المجموع		2				
72	690		حازم محمود عبد الهادي نوفل		كاملا	ميري	أرض	10357	
73	390		ادهم بدر صالح خضر الحج صالح	948350046	كاملا	ميري	أرض ضمنها بناء	25849	
74	311		يزن فتحي صالح الحاج صالح		كاملا	ميري	أرض ضمنها بناء	24658	
75	438		روحي صالح خضر حج صالح	995355633	كاملا	ميري	أرض ضمنها بناء	26571	
76	649		ورثة باسم محمود عبد الهادي نوفل		كاملا	ميري	أرض	9734	
77	643		راکز محمود عبد الهادي نوفل	924672223	1	ميري	أرض	6428	
			راسم محمود عبد الهادي نوفل		1				
			المجموع		2				
78	362		هدى عوض محمد ابو زينه		كاملا	ميري	أرض	3623	
79	409		منتهى عوض محمد ثلثين		كاملا	ميري	أرض	4094	
80	411		كفاية عوض محمد رجب		كاملا	ميري	أرض	4106	
81	366		سلام عوض محمد محفوظ		كاملا	ميري	أرض	3655	
82	698	1	هيام عوض محمد سفاريني		كاملا	ميري	أرض	16978	
83	428	1	امتثال عوض محمد حويطي		1	ميري	أرض	14276	
			وظفه محمود عبد الرحيم اسعيد		1				
			نهايه عوض محمد ابو صافيه		1				
			المجموع		3				
84	250	5	اسامة محمد محمود سفاريني		كاملا	ميري	أرض	52498	
85	991		احمد ابراهيم فلاح حسن	904070604	كاملا	ميري	أرض	14870	
86	995		احمد ابراهيم فلاح حسن	904070605	كاملا	ميري	أرض	14930	
87	3	1	احمد ابراهيم فلاح حسن	904070606	كاملا	ميري	أرض	14959	
88	935	1	احمد ابراهيم فلاح حسن	904070607	كاملا	ميري	أرض	29029	
89	651		محمد فلاح موسى حسن	987956232	كاملا	ميري	أرض	6507	
90	674		محمد فلاح موسى حسن	987956233	كاملا	ميري	أرض	6736	
91	342		نهله فلاح موسى ايوب	987956265	كاملا	ميري	أرض	5132	
92	671		وصال عبد اللطيف مسعود نوفل	909849499	كاملا	ميري	أرض	6706	

أ.محمد شراكة

رئيس هيئة تسوية الأراضي والمياه



جدول الحقوق
الأراضي المفروزة

يعلن هذا الجدول بمقتضى الفقرة 2 من المادة 11 من قانون تسوية الاراضي والمياه رقم 40 لسنة 1952
اسم المحافظة: طولكرم
اسم القرية: سفارين
مقياس الرسم: 1/1000
عدد الصفحات: (7)
اسم الحوض: رأس ابو حجور
رقم الحوض: 19

رقم القطعة	المساحة		اسماء اصحاب الحقوق	رقم الهوية / المالك	الحصة	نوع الارض	الملاحظات	القيمه	
	د	م2						د	ف
93	546		ناصر عبد اللطيف مسعود سالم	987955291	كاملا	ميري	أرض	5456	
94	478		سميح عبد اللطيف مسعود سالم	987955242	كاملا	ميري	أرض	4779	
95	481		سامي عبد اللطيف مسعود سالم	987955283	كاملا	ميري	أرض	4805	
96	601		سامح عبد اللطيف مسعود سالم	987955275	كاملا	ميري	أرض	5999	
97	581		حسنيه محمد مسعود سالم	987955499	كاملا	ميري	أرض	5802	
98	948	1	يوسف محمد مسعود نوفل	987955408	كاملا	ميري	أرض	19481	
99	586		فاروق فوزي عبد الرحيم شناعه	900063504	كاملا	ميري	أرض	5859	
100	584		صابر قاسم محمد بدير	905524708	1	ميري	أرض	5838	
			عوض قاسم محمد بدير	941512196	1				
			المجموع		2				
101	693		ورثة بدرية محمد مسعود نوفل		كاملا	ميري	أرض	6926	
102	586		رسميه محمد مسعود نوفل		كاملا	ميري	أرض	5863	
103		1	يوسف محمد مسعود نوفل		كاملا	ميري	أرض	10000	

انتهى الحوض