

جدول الحقوق

الأراضي المفروزة

يعلن هذا الجدول بمقتضى الفقرة 2 من المادة 11 من قانون تسوية الاراضي والمياه رقم 40 لسنة 1952

اسم القرية : المزرعة القبيلية

مقياس الرسم: 1/1000

اسم المحافظة: رام الله والبيرة

رقم الحوض:(19)

عدد الصفحات : (4)


اسم الحوض: رأس الدير

رقم الحي: (1)

اسم الحي: الشمالي الغربي

القيمة		الملاحظات	نوع الارض	الحصة	رقم الهوية / المالك	اسماء اصحاب الحقوق	المساحة		رقم القطعة
د	ف						د	م	
12525		ارض	ميري	1	988376646	ربحي زهدي عبد الله ابو قرع	25	50	1
				1	988376653	محمود زهدي عبد الله ابو قرع			
				2		المجموع			
166		ارض	ميري	1		محمد نعمان احمد شريتح		332	2
				1		احمد نعمان احمد شريتح			
				1		يوسف نعمان احمد شريتح			
				1		عبد الفتاح نعمان احمد شريتح			
				1		عز الدين نعمان احمد شريتح			
				1		ياسر نعمان احمد شريتح			
				3	988376646	ربحي زهدي عبد الله ابو قرع			
				3	988376653	محمود زهدي عبد الله ابو قرع			
				12		المجموع			
392		ارض	ميري	5120		محمد نعمان احمد شريتح		783	3
				5120		احمد نعمان احمد شريتح			
				5120		يوسف نعمان احمد شريتح			
				5120		عبد الفتاح نعمان احمد شريتح			
				5120		عز الدين نعمان احمد شريتح			
				5120		ياسر نعمان احمد شريتح			
				23040		احمد حسين احمد شريتح			
				2880		هنية حسن حنون			
				2016		عماد محمد حسين حنون			
				2016		عباس محمد حسين حنون			
				2016		ايباد محمد حسين حنون			
				2016		مراد محمد حسين حنون			
				2016		زياد محمد حسين حنون			
				2016		حسين محمد حسين حنون			
				2016		نصر محمد حسين حنون			
				1008		ايمان محمد حسين حنون			
				1008		نسرين محمد حسين حنون			
				1008		سهام محمد حسين حنون			

أ.محمد شراكة
رئيس هيئة تسوية الأراضي والمياه
رئيس هيئة تسوية الأراضي والمياه



جدول الحقوق

الأراضي المفروزة

يعلن هذا الجدول بمقتضى الفقرة 2 من المادة 11 من قانون تسوية الأراضي والمياه رقم 40 لسنة 1952

اسم القرية : المزرعة القبيلية

مقياس الرسم: 1/1000

اسم المحافظة: رام الله والبيرة

رقم الحوض:(19)


عدد الصفحات : (4)

اسم الحوض: رأس الدير

رقم الحي: (1)

اسم الحي: الشمالي الغربي

القيمة		الملاحظات	نوع الارض	الحصة	رقم الهوية / المالك	اسماء اصحاب الحقوق	المساحة		رقم القطعة
د	ف						د	م2	
				1008		فريال محمد حسين حنون			
				1008		نهال محمد حسين حنون			
				1008		اسمهان محمد حسين حنون			
				76800		المجموع			
7162		ارض	ميري	كاملا		منى جبرا سابا المصري	14	324	4
360		ارض	وقف	كاملا		دائرة الاوقاف الاسلامية		719	5
4804		ارض	ميري	2		وظفه حسن محمود شريتح	9	608	6
				2		نضال محمد مصطفى شريتح			
				2	994479798	ضياء محمد مصطفى شريتح			
				2		تامر محمد مصطفى شريتح			
				2		سامر محمد مصطفى شريتح			
				2		مصطفى محمد مصطفى شريتح			
				1		افتكار محمد مصطفى شريتح			
				1		عبير محمد مصطفى شريتح			
				1		نجلاء محمد مصطفى شريتح			
				1		وضحه محمد مصطفى شريتح			
				16		يوسف مصطفى احمد حنون			
				32		المجموع			
1026		ارض	ميري	كاملا		حسن ابراهيم داود لدادوه	2	52	7
23953		ارض	ميري	10	412725178	مفيده صالح احمد نواس	47	906	8
				14	412074635	عبد الحكيم فوزي العبد نواس			
				14		عوض الله فوزي العبد نواس			
				7		عائده فوزي العبد نواس			
				7		بثينه فوزي العبد نواس			
				7		نهله فوزي العبد نواس			
				7		جماته فوزي العبد نواس			
				7		رنده فوزي العبد نواس			
				7	410886469	هند فوزي العبد ابو ربيع			
				80		المجموع			
5901		ارض فلسطين	ميري	7		يسرى احمد خليل ابو قرع	11	802	9



جدول الحقوق

الأراضي المقررة

يعلن هذا الجدول بمقتضى الفقرة 2 من المادة 11 من قانون تسوية الأراضي والمياه رقم 40 لسنة 1952

اسم القرية : المزرعة القبليّة

مقياس الرسم: 1/1000

اسم المحافظة: رام الله والبيرة

رقم الحوض: (19)

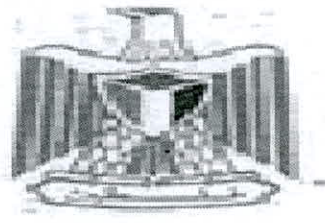
عدد الصفحات: (4)

اسم الحوض: رأس الدير

رقم الحي: (1)

اسم الحي: الشمالي الغربي

القيمة	الملاحظات	نوع الارض	الحصة	رقم الهوية / المالك	اسماء اصحاب الحقوق	المساحة		رقم القطعة
						د	م2	
			14		عقل وحيد محمد ابو قرع			
			14	988371050	حسن وحيد محمد ابو قرع			
			7		عاليه وحيد محمد ابو قرع			
			7		كرم وحيد محمد ابو قرع			
			7		فاطمه وحيد محمد ابو قرع			
			56		المجموع			
84	أرض	وقف	كاملا		دائرة الاوقاف الاسلامية	167		10
2036	أرض	ميري	كاملا	957610488	حسن حسين علي شريتح	4	71	11
285	أرض	ميري	كاملا		ورثة حرب عبد الحميد حرب شريتح		570	12
6989	أرض	ميري	كاملا	951832617	عبد الحافظ هدى سمحان شريتح	13	978	13
16278	ارض	ميري	12418560000		سالم فريد سمعان	32	555	14
			12418560000		جمال فريد سمعان			
			12418560000		فارس فريد سمعان			
			6209280000		سوزان فريد سمعان			
			6209280000		سلفيا سمعان			
			24837120000		سعيد الياس سمعان			
			15048880000		رياض سمعان			
			15048880000		مروان خليل سمعان			
			1548008000		روضة الياس			
			8067752000		رندا خليل سمعان			
			1494108000		لميس عصام سمعان			
			3386644800		خليل عصام سمعان			
			3386644800		عمر عصام سمعان			
			1693322400		ايمي ميخائيل زايد			
			24837120000		عزمي الياس سمعان			
			9934848000	919447649	ابراهيم سمعان سالم زيادة			
			9934848000	919447656	غسان سمعان سالم زيادة			
			1309593600	948225461	ماري عيسى حنا زيادة			
			2438553600	854592912	سمعان نادر سمعان زيادة			
			1309593600	859618753	ديالا نادر سمعان زيادة			



جدول الحقوق

الأراضي المفروزة

يعلن هذا الجدول بمقتضى الفقرة 2 من المادة 11 من قانون تسوية الاراضي والمياه رقم 40 لسنة 1952

اسم القرية : المزرعة القبلية

مقياس الرسم: 1/1000

اسم المحافظة: رام الله والبيرة

رقم الحوض: (19)

عدد الصفحات: (4)

اسم الحوض: رأس الدير

رقم الحي: (1)

اسم الحي: الشمالي الغربي

القيمة	الملاحظات	نوع الارض	الحصة	رقم الهوية /	اسماء اصحاب الحقوق	المساحة		رقم القطعة
				المالك		د	م2	
			2438553600	402410831	فراس نادر سمعان زيادة			
			2438553600	402769400	طارق نادر سمعان زيادة			
			1241856000	919447938	عايدة حنا خليل زيادة			
			2483712000	959117250	سمعان اسعد سمعان زيادة			
			2483712000	900400748	سامر اسعد سمعان زيادة			
			1241856000	902901099	روان اسعد سمعان سنيورة			
			1241856000	905077897	منال اسعد سمعان زيادة			
			1241856000	992537654	شيرين اسعد سمعان زيادة			
			4967424000		سمير سمعان ج ر			
			4967424000		تشارلز ريتشارد سمعان			
			198696960000		المجموع			

انتهى الحوض