

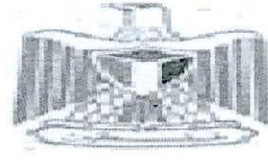
الاراضي المفروزة  
يعلن هذا الجدول بمقتضى الفقرة 2 من المادة 11 من قانون تسوية الاراضي والمياه رقم 40 لسنة 1952  
مقياس الرسم 1/1000  
عدد الصفحات: (12)

اسم البلدة : المغير  
رقم الحوض: 1

اسم المحافظة : رام الله والبيرة  
اسم الحوض : ظهر المدة

القيمة		الملاحظات	نوع الارض	الحصص	رقم الهوية	اسماء اصحاب الحقوق	المساحة		رقم القطعة
د	ف						د	2	
89950		ارض	ملك	كاملا	998378335	عماد رتيب عبدالله نعلان	1	799	1
68800		ارض	ملك	كاملا	998378327	ايداد رتيب عبدالله نعلان	1	376	2
67150		ارض	ملك	كاملا	976250431	جادالله رتيب عبدالله نعلان	1	343	3
65950		ارض	ملك	كاملا	976250449	عبدالله رتيب عبدالله نعلان	1	319	4
149650		ارض	ملك	كاملا	967005554	كوثر عبد القادر ابراهيم ابو عليه	2	993	5
66000		ارض	ملك	كاملا	993737212	حنيفة عبد الجليل اسماعيل النعلان	1	320	6
113350		ارض ضمنها بناء	ملك	كاملا	976250449	عبدالله رتيب عبدالله نعلان	1	299	7
101950		ارض ضمنها بناء	ملك	كاملا	998378327	ايداد رتيب عبدالله نعلان		722	8
104450		ارض ضمنها بناء	ملك	كاملا	976250431	جادالله رتيب عبدالله نعلان		777	9
130050		ارض ضمنها بناء	ملك	كاملا	جواز سفر امريكي	جمال عبدالله نعلان	1	263	10
28050		ارض	ملك	كاملا	942307026	عاطف صباح محمد ابو عليا		561	11
45000		ارض	ملك	كاملا	961263266	زغول محمد زغول ابو عليه		900	12
47450		ارض	ملك	كاملا	407236181	قصي ايمن محمد ابو عليا		949	13
59350		ارض	ملك	1	859903221	عبيده امين محمد ابو عليا	1	187	14
				1	420141350	جهاد امين محمد ابو عليا			
				1	406670653	محمد امين محمد ابو عليا			
				1	422797159	ظه امين محمد ابو عليا			
				1	433681632	صادق امين محمد ابو عليا			
				5		المجموع			
25700		ارض	ملك	كاملا	961262375	فريد عوض الله زغول ابو عليا		514	15
27400		ارض	ملك	كاملا	905606034	فؤاد عوض الله زغول ابو عليا		548	16
39250		ارض ضمنها بناء وبنر ماء	ملك	1	961263266	زغول محمد زغول ابو عليه		636	17
				1		ورثة علي حمد عبد المجيد ابو عليا			
				1		عبد المجيد حمد عبد المجيد ابو عليا			
				3		المجموع			
44900		ارض	ملك	1	961263266	زغول محمد زغول ابو عليه		898	18
				1		ورثة علي حمد عبد المجيد ابو عليا			
				1		عبد المجيد حمد عبد المجيد ابو عليا			
				3		المجموع			
7250		ارض ضمنها بناء	ملك	كاملا	961263472	عطالله محمد حامد ابو عليا		540	19
102000		ارض ضمنها بناء	ملك	كاملا	851611178	رفيق محمد حامد ابو عليا	1	227	20
40550		ارض	ملك	كاملا	411271976	رتيب عبدالله مسعود نعلان		811	21
47600		ارض	ملك	1	961261633	نجية درويش حسن حاج محمد		952	22
				1		ماجد درويش حسن حسين			
				2		المجموع			
115350		ارض	ملك	كاملا	411271976	رتيب عبدالله مسعود نعلان	2	307	23
83450		ارض ضمنها بناء	ملك	كاملا	950582676	مضر جمعه فايز ابو عليا	1	669	24
73000		ارض	ملك	كاملا	976252759	رسمي عبد الكريم منصور ابو عليا	1	460	25
89350		ارض ضمنها بناء	ملك	كاملا	976252767	عواد عبد الكريم منصور دار ابو عليا	1	455	26
97100		ارض ضمنها بناء	ملك	كاملا	976252734	كامل عبد الكريم منصور ابو عليا	1	453	27
295550		ارض ضمنها بناء	ملك	كاملا	993737204	جميل عبدالله مسعود نعلان	4	391	28
20900		ارض	ملك	كاملا	993737204	جميل عبدالله مسعود نعلان		418	29
87000		ارض	ملك	كاملا	907881585	درويش يوسف درويش حج محمد	1	740	30
137300		ارض ضمنها بناء	ملك	كاملا	961255197	راند حسين سعيد ابو عليه	2	402	31
23000		ارض	ملك	كاملا	961256252	عدنان احمد شحاده ابو عليا		460	32





الاراضي المفروزة  
يعلن هذا الجدول بمقتضى الفقرة 2 من المادة 11 من قانون تسوية الاراضي والمياه رقم 40 لسنة 1952  
مقياس الرسم 1/1000  
عدد الصفحات: (12)


اسم البلدة : المغير  
رقم الحوض: 1

اسم المحافظة : رام الله والبيرة  
اسم الحوض : ظهر المدة

رقم القطعة	المساحة	اسماء اصحاب الحقوق	رقم الهوية	الحصص	نوع الارض	الملاحظات		القيمة	
						د	2	د	ف
33	795	عبد الحميد فتحي فايز ابو عليا	921513495	2	ملك	ارض		39750	
		فواد فتحي فايز ابو عليا		1					
		المجموع		3					
34	784	مراد فتحي فايز ابو عليا	949959498	2	ملك	ارض		39200	
		فواد فتحي فايز ابو عليا		1					
		المجموع		3					
35	568	منير محمد فايز ابو عليا		1	ملك	ارض		78400	
		زعل محمد فايز ابو عليا		1					
		سمير محمد فايز ابو عليا		1					
		نسيم محمد فايز ابو عليا		1					
		المجموع		4					
36	518	خلدون لطفي فايز ابو عليا	852407345	1	ملك	ارض ضمنها بناء		84700	
		خالد لطفي فايز ابو عليا	860052125	1					
		المجموع		2					
37	830	عطا محمد حامد ابو عليا	961263456	كاملا	ملك	ارض ضمنها بناء		59200	
38	427	زغلول محمد زغلول ابو عليه	961263266	1	ملك	ارض		30760	
		ورثة علي حمد عبد المجيد ابو عليا		1					
		عبد المجيد حمد عبد المجيد ابو عليا		1					
		المجموع		3					
39	789	زغلول محمد زغلول ابو عليه	961263266	1	ملك	ارض		39450	
		ورثة علي حمد عبد المجيد ابو عليا		1					
		عبد المجيد حمد عبد المجيد ابو عليا		1					
		المجموع		3					
40	573	ناجح عوض الله زغلول ابو عليا	905606026	كاملا	ملك	ارض		28650	
41	345	عبد المجيد عوض الله زغلول ابو عليا	411723604	كاملا	ملك	ارض ضمنها بناء وبئر ماء		186250	
42	578	عبد القادر محمد زغلول ابو عليا	961263290	كاملا	ملك	ارض ضمنها بناء		263300	
43	300	مامون محمد زغلول ابو عليا	944815638	كاملا	ملك	ارض		15000	
44	637	زغلول محمد زغلول ابو عليه	961263266	كاملا	ملك	ارض ضمنها بناء		229380	
45	457	ايمن محمد زغلول ابو عليا	944815620	كاملا	ملك	ارض ضمنها بناء		181400	
46	707	رتيب عبدالله مسعود نعيان	411271976	كاملا	ملك	ارض ضمنها بناء		169400	
47	873	موفق كامل مسعود نعيان	949962039	كاملا	ملك	ارض ضمنها بناء		60750	
48	935	رتيب عبدالله مسعود نعيان	411271976	كاملا	ملك	ارض		46750	
49	340	عماد رتيب عبدالله نعيان	998378335	كاملا	ملك	ارض ضمنها بناء		50600	
50	154	بلال فليح نمر ابو عليا	901100628	كاملا	ملك	ارض ضمنها بناء		60228	
51	89	رياض فليح نمر ابو عليا	973690647	كاملا	ملك	ارض ضمنها بناء		75750	
52	503	كوثر عبد القادر ابراهيم ابو عليه	967005554	كاملا	ملك	ارض ضمنها بناء		69546	
53	401	لجنة التربية والتعليم المحلية		كاملا	ملك	ارض ضمنها مدرسة ذكور المغير الاساسية		65465	
54	90	نعمان احمد محمود ابو نعيم	921513503	كاملا	ملك	ارض ضمنها بناء وبئر ماء		7900	
55	698	حامد احمد محمود ابو نعيم	941265142	كاملا	ملك	ارض ضمنها بناء وبئر ماء		113000	
56	193	خالدية عوض محمود ابو نعيم	961263993	1	ملك	ارض ضمنها بناء		13750	
		حيدر محمود احمد ابو نعيم	853889491	1					
		محي الدين محمود احمد ابو نعيم	404957813	1					
		المجموع		3					
57	310	علي فليح نمر ابو عليا	973690639	كاملا	ملك	ارض ضمنها بناء		83900	
58	919	جميل عبدالله مسعود نعيان	993737204	كاملا	ملك	ارض ضمنها بناء وبئر ماء		577800	







الأراضي المفروزة  
يعلن هذا الجدول بمقتضى الفقرة 2 من المادة 11 من قانون تسوية الأراضي والمياه رقم 40 لسنة 1952

اسم البلدة : المغير  
رقم الحوض: 1


مقياس الرسم 1/1000  
عدد الصفحات: (12)

اسم المحافظة : رام الله والبيرة  
اسم الحوض : ظهر المدة

رقم القطعة	المساحة	اسماء اصحاب الحقوق	رقم الهوية	الحصص	نوع الارض	الملاحظات	القيمة	
							د	ف
59	978	عبيده أمين محمد أبو عليا	859903221	1	ملك	ارض ضمنها بناء	151500	
		جهاد أمين محمد أبو عليا	420141350	1				
		محمد أمين محمد أبو عليا	406670653	1				
		طه أمين محمد أبو عليا	422797159	1				
		صادق أمين محمد أبو عليا	433681632	1				
		المجموع		5				
60	827	ناجح عوض الله زغول ابو عليا	905606026	كاملا	ملك	ارض ضمنها بناء	159250	
61	993	مفيد عوض الله زغول ابو عليا	961262391	كاملا	ملك	ارض ضمنها بناء وبئر ماء	58500	
62	89	مفيد عوض الله زغول ابو عليا	961262391	كاملا	ملك	ارض ضمنها بناء	194550	
63	972	فريد عوض الله زغول ابو عليا	961262375	كاملا	ملك	ارض ضمنها بناء	156620	
64	198	زغول محمد زغول ابو عليه	961263266	1	ملك	ارض ضمنها بناء	14300	
		ورثة علي حمد عبد المجيد ابو عليا		1				
		عبد المجيد حمد عبد المجيد ابو عليا		1				
		المجموع		3				
65	665	زغول محمد زغول ابو عليه	961263266	1	ملك	ارض	24930	
		ورثة علي حمد عبد المجيد ابو عليا		1				
		عبد المجيد حمد عبد المجيد ابو عليا		1				
		المجموع		3				
66	700	زغول محمد زغول ابو عليه	961263266	1	ملك	ارض ضمنها بناء	40100	
		ورثة علي حمد عبد المجيد ابو عليا		1				
		عبد المجيد حمد عبد المجيد ابو عليا		1				
		المجموع		3				
67	746	زغول محمد زغول ابو عليه	961263266	1	ملك	ارض	37300	
		ورثة علي حمد عبد المجيد ابو عليا		1				
		عبد المجيد حمد عبد المجيد ابو عليا		1				
		المجموع		3				
68	573	نجيه درويش حسن حاج محمد	961261633	كاملا	ملك	ارض	78650	
69	62	نجيه درويش حسن حاج محمد	961261633	كاملا	ملك	ارض	53100	
70	999	عماد رتيب عبدالله نعان	998378335	كاملا	ملك	ارض	49950	
71	1	اياد رتيب عبدالله نعان	998378327	كاملا	ملك	ارض	50050	
72	587	مضر جمعة فايز ابو عليا	950582676	كاملا	ملك	ارض	29350	
73	231	نجيه درويش حسن حاج محمد	961261633	كاملا	ملك	ارض	61550	
74	213	نجيه درويش حسن حاج محمد	961261633	كاملا	ملك	ارض	60650	
75	171	جادالله رتيب عبدالله نعان	976250431	كاملا	ملك	ارض	58550	
76	663	ريم سليمان ابراهيم نعان	905084729	كاملا	ملك	ارض	33150	
77	742	مشهور ناجي عيسى نعان	905079968	كاملا	ملك	ارض	87100	
78	986	جهاد عيد سعيد نعان	976251249	كاملا	ملك	ارض	49300	
79	898	سعيد كايد مسعود نعان	جواز سفر امريكي	كاملا	ملك	ارض	44900	
80	731	عبد الرحمن سعيد مسعود نعان	976251314	كاملا	ملك	ارض	36550	
81	817	روحي مروح يوسف نعان	961258431	كاملا	ملك	ارض ضمنها بناء	60350	
82	148	يوسف مروح يوسف سعيد	961258449	كاملا	ملك	ارض ضمنها بناء	65650	
83	373	نزار روحي مروح نعان	904381530	كاملا	ملك	ارض ضمنها بناء	25550	
84	22	عنان تيسير عيسى نعان	921513529	كاملا	ملك	ارض ضمنها بناء	60550	
85	651	رايق راجح عيسى نعان	905140661	كاملا	ملك	ارض ضمنها بناء وبئر ماء	58150	
86	815	فايق راجح عيسى نعان	905140679	كاملا	ملك	ارض ضمنها بناء	58200	







الأراضي المفروزة

يعلن هذا الجدول بمقتضى الفقرة 2 من المادة 11 من قانون تسوية الأراضي والمياه رقم 40 لسنة 1952

اسم البلدة : المغير  
رقم الحوض: 1

مقياس الرسم 1/1000  
عدد الصفحات: (12)

اسم المحافظة : رام الله والبيرة  
اسم الحوض : ظهر المدة

رقم القطعة	المساحة		اسماء اصحاب الحقوق	رقم الهوية	الحصص	نوع الارض	الملاحظات		القيمة
	د	2					د	ف	
87	307	1	فايق راجح عيسى نعلان	905140679	كاملا	ملك	ارض	41824	
88	270	1	محمد ناجي عيسى اسعد نعلان	905079976	كاملا	ملك	ارض	40640	
89	589	3	فواد عوض الله زغول ابو عليا	905606034	كاملا	ملك	ارض ضمنها بناء وبنر ماء	181040	
90	812		زغول محمد زغول ابو عليه	961263266	1	ملك	ارض ضمنها بناء	2360	
			ورثة علي حمد عبد المجيد ابو عليا		1				
			عبد المجيد حمد عبد المجيد ابو عليا		1				
			المجموع		3				
91	385	1	زغول محمد زغول ابو عليه	961263266	1	ملك	ارض ضمنها بناء	45880	
			ورثة علي حمد عبد المجيد ابو عليا		1				
			عبد المجيد حمد عبد المجيد ابو عليا		1				
			المجموع		3				
92	627		زغول محمد زغول ابو عليه	961263266	1	ملك	ارض ضمنها بناء	31364	
			ورثة علي حمد عبد المجيد ابو عليا		1				
			عبد المجيد حمد عبد المجيد ابو عليا		1				
			المجموع		3				
93	628		زغول محمد زغول ابو عليه	961263266	1	ملك	ارض ضمنها بناء	141196	
			ورثة علي حمد عبد المجيد ابو عليا		1				
			عبد المجيد حمد عبد المجيد ابو عليا		1				
			المجموع		3				
94	57		زغول محمد زغول ابو عليه	961263266	1	ملك	ارض ضمنها بنر ماء	2850	
			ورثة علي حمد عبد المجيد ابو عليا		1				
			عبد المجيد حمد عبد المجيد ابو عليا		1				
			المجموع		3				
95	403	1	زغول محمد زغول ابو عليه	961263266	23708160	ملك	ارض	44896	
			عبد المجيد حمد علي ابو عليا		23708160				
			حمد علي عبد المجيد ابو عليا		1659488				
			البيسي علي عبد المجيد ابو عليا		1659488				
			عمر علي عبد المجيد ابو عليا		1659488				
			احمد علي عبد المجيد ابو عليا		1659488				
			أكرم كمال عبدالله نعلان	905603676	1659488				
			محمد علي عبد المجيد ابو عليا		1659488				
			نضال علي عبد المجيد ابو عليا		1659488				
			ختام علي حمد عبد المجيد ابو عليا		924560				
			فضة علي حمد عبد المجيد ابو عليا		924560				
			سميحة علي حمد عبد المجيد ابو عليا		801520				
			نجلاء علي حمد عبد المجيد ابو عليا		801520				
			غادة علي حمد عبد المجيد ابو عليا		801520				
			صبحية علي حمد ابو عليا		801520				
			صباح محمد زغول ابو عليا		235284				
			علي رضا علي ابو عليا		186690				
			علاء رضا علي ابو عليا		186690				
			عماد رضا علي ابو عليا		186690				
			ثامر رضا علي ابو عليا		186690				
			علاء رضا علي ابو عليا		93345				
			ثائرة رضا علي ابو عليا		93345				








الأراضي المفروزة  
يعن هذا الجدول بمقتضى الفقرة 2 من المادة 11 من قانون تسوية الاراضي والمياه رقم 40 لسنة 1952  
مقياس الرسم 1/1000  
عدد الصفحات: (12)

اسم البلدة : المغير  
رقم الحوض: 1

اسم المحافظة : رام الله والبيرة  
اسم الحوض : ظهر المدة

القيمة		الملاحظات	نوع الارض	الحصص	رقم الهوية	اسماء اصحاب الحقوق	المساحة		رقم القطعه
د	ف						د	2	
				93345		سها رضا علي ابو عليا			
				93345		منتهى رضا علي ابو عليا			
				363013		ملاك محمود علي ابو عليا			
				150528		زغول محمد زغول ابو عليا			
				150528		عبد القادر محمد زغول ابو عليا			
				150528		ايمن محمد زغول ابو عليا			
				150528		امين محمد زغول ابو عليا			
				150528		مأمون محمد زغول ابو عليا			
				75264		دلال محمد زغول ابو عليا			
				75264		ازدهار محمد زغول ابو عليا			
				75264		ايمان محمد زغول ابو عليا			
				75264		رحاب محمد زغول ابو عليا			
				620928		نايف عبد المجيد حمد ابو عليا			
				620928		فرناندو عبد المجيد علي ابو عليا			
				207436		مسعدة عوض الله زغول ابو عليا			
				726026		محمد محمود علي ابو عليا			
				363013		ميس محمود علي ابو عليا			
				231140		عبد الهادي محمد دوابشة			
				115570		محمد عبد الهادي محمد دوابشة			
				115570		محمود عبد الهادي محمد دوابشة			
				115570		حمدي عبد الهادي محمد دوابشة			
				115570		حمدان عبد الهادي محمد دوابشة			
				57785		نسرين عبد الهادي محمد دوابشة			
				57785		ايمان عبد الهادي محمد دوابشة			
				115570		ناصر عبد الهادي محمد دوابشة			
				801520		ربيحة علي حمد عبد المجيد ابو عليا			
				71124480		المجموع			
82250		ارض ضمنها بناء وبنر ماء	ملك	1	961263266	زغول محمد زغول ابو عليه	1	455	96
				1		ورثة علي حمد عبد المجيد ابو عليا			
				1		عبد المجيد حمد عبد المجيد ابو عليا			
				3		المجموع			
629100		ارض	ملك	636	961261633	مهدي صبحي حسين حج محمد	12	582	97
				636		وجدي صبحي حسين حج محمد			
				636		مراد صبحي حسين حج محمد			
				636		مجددي صبحي حسين حج محمد			
				461		فادية حسين عبد الحفيظ حج محمد			
				919		عصام سعيد حسين عبد الحفيظ			
				919		عبد الحفيظ حسين عبد الحفيظ			
				461		خالد وليد فايز حج محمد			
				178		معين خير احمد الحاج محمد			
				79		عاطف ابراهيم خليل الحاج محمد			
				40		كوثر ابراهيم خليل الحاج محمد			
				40		سعاد حمدان حمد ابو عليا			
				461		وسيلة حسين عبد الحفيظ حج محمد			
				461		باسمة حسين عبد الحفيظ حج محمد			





الأراضي المفروزة  
يعلن هذا الجدول بمقتضى الفقرة 2 من المادة 11 من قانون تسوية الاراضي والمياه رقم 40 لسنة 1952  
مقياس الرسم 1/1000  
عدد الصفحات: (12)

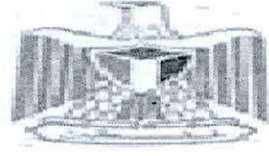
اسم البلدة : المغير  
رقم الحوض: 1

اسم المحافظة : رام الله والبيرة  
اسم الحوض : ظهر المدة

القيمة	الملاحظات	نوع الارض	الحصص	رقم الهوية	اسماء اصحاب الحقوق	المساحة		رقم القطعة
						د	2	
			461		هند حسين عبد الحفيظ حج محمد			
			751		فضة رشيد عبدالله حج محمد			
			117		اياد عبد الرحمن محمد عبد الرحمن			
			116		مراد عبد الرحمن محمد عبد الرحمن			
			59		بثينة عبد الرحمن محمد عبد الرحمن			
			59		منتهى عبد الرحمن محمد عبد الرحمن			
			59		اميمة عبد الرحمن محمد عبد الرحمن			
			59		امال عبد الرحمن محمد عبد الرحمن			
			3163		امجد سعيد حسين عبد الحفيظ حج محمد			
			1182		ساند عبد الحفيظ حسين عبد الحفيظ			
			12589		المجموع			
103920	ارض ضمنها بناء	ملك	1	961263266	زغول محمد زغول ابو عليه	1	437	98
			1		ورثة علي حمد عبد المجيد ابو عليا			
			1		عبد المجيد حمد عبد المجيد ابو عليا			
			3		المجموع			
46262	ارض ضمنها بناء	ملك	1	961263266	زغول محمد زغول ابو عليه	1	401	99
			1		ورثة علي حمد عبد المجيد ابو عليا			
			1		عبد المجيد حمد عبد المجيد ابو عليا			
			3		المجموع			
44576	ارض	ميري	1	961263266	زغول محمد زغول ابو عليه	1	393	100
			1		ورثة علي حمد عبد المجيد ابو عليا			
			1		عبد المجيد حمد عبد المجيد ابو عليا			
			3		المجموع			
62176	ارض	ميري	1	961263266	زغول محمد زغول ابو عليه	1	943	101
			1		ورثة علي حمد عبد المجيد ابو عليا			
			1		عبد المجيد حمد عبد المجيد ابو عليا			
			3		المجموع			
135584	ارض	ميري	كاملا	905079968	مشهور ناجي عيسى نعان	4	237	102
142624	ارض	ملك	كاملا	905140679	فايق راجح عيسى نعان	4	457	103
26592	ارض	ملك	كاملا	905140679	فايق راجح عيسى نعان		831	104
33700	ارض ضمنها بناء وبنر ماء	ملك	1		محمد زايد ناجي نعان		408	105
			1		يوسف زايد ناجي نعان			
			1		موسى زايد ناجي نعان			
			3		المجموع			
41154	ارض ضمنها بناء	ملك	1	905079992	زايد ناجي عيسى نعان	1	237	106
			1	905079968	مشهور ناجي عيسى نعان			
			2		المجموع			
81750	ارض ضمنها بناء	ملك	كاملا	961258050	زعل أسعد عيسى نعان	1	393	107
11392	ارض	ملك	كاملا	961258050	زعل أسعد عيسى نعان		356	108
51250	ارض ضمنها بناء	ملك	كاملا	854609823	عيسى راجح عيسى نعان		728	109
122200	ارض	ملك	كاملا	850495912	مؤيد جميل عبدالله نعان	2	444	110
29034	ارض ضمنها بناء	ملك	كاملا	907337588	اياد راجح عيسى نعان		630	111
8672	ارض	ملك	كاملا	921513529	عنان تيسير عيسى نعان		271	112
8000	ارض	ملك	كاملا	907337588	اياد راجح عيسى نعان		250	113
15324	ارض ضمنها بناء	ملك	كاملا	904584968	منذر عادل موسى نعان		332	114







الأراضي المفروزة

يعلن هذا الجدول بمقتضى الفقرة 2 من المادة 11 من قانون تسوية الاراضي والمياه رقم 40 لسنة 1952

اسم البلدة : المغير  
رقم الحوض: 1

مقياس الرسم 1/1000  
عدد الصفحات: (12)

اسم المحافظة : رام الله والبيرة  
اسم الحوض : ظهر المدة

القيمة	الملاحظات	نوع الارض	الحصص	رقم الهوية	اسماء اصحاب الحقوق	المساحة		رقم القطعة
						د	2	
8960	ارض	ملك	كاملا	904584950	عماد عادل موسى نعلان	280		115
63616	ارض ضمنها بناء وبنر ماء	ملك	1	961263944	فتحي عوض محمود أبو نعيم	1	633	116
			1	854592888	شادي فتحي عوض أبو نعيم			
			1	946045010	هيثم فتحي محمود أبو نعيم			
			3		المجموع			
16704	ارض	ملك	كاملا	905140661	رايق راجح عيسى نعلان	522		117
99872	ارض	ميري	كاملا	961258878	زكي حسين جبر ابو عليا	3	121	118
69178	ارض ضمنها بناء	ميري	كاملا	961258878	زكي حسين جبر ابو عليا	1	929	119
30816	ارض	ملك	1	961263266	زغول محمد زغول ابو عليه	963		120
			1		ورثة علي حمد عبد المجيد ابو عليا			
			1		عبد المجيد حمد عبد المجيد ابو عليا			
			3		المجموع			
34266	ارض ضمنها بناء وبنر ماء	ملك	1	961263266	زغول محمد زغول ابو عليه	1	28	121
			1		ورثة علي حمد عبد المجيد ابو عليا			
			1		عبد المجيد حمد عبد المجيد ابو عليا			
			3		المجموع			
46304	ارض	ملك	1	961263266	زغول محمد زغول ابو عليه	1	447	122
			1		ورثة علي حمد عبد المجيد ابو عليا			
			1		عبد المجيد حمد عبد المجيد ابو عليا			
			3		المجموع			
43520	ارض	ميري	1	961263266	زغول محمد زغول ابو عليه	1	360	123
			1		ورثة علي حمد عبد المجيد ابو عليا			
			1		عبد المجيد حمد عبد المجيد ابو عليا			
			3		المجموع			
36540	ارض ضمنها بناء	ميري	كاملا	961258894	اسامة حسين جبر ابو عليا	920		124
30720	ارض	ميري	كاملا	961258878	زكي حسين جبر ابو عليا	960		125
32736	ارض	ميري	كاملا	961258878	زكي حسين جبر ابو عليا	1	23	126
183146	ارض	ميري	كاملا	961255981	ماهر رزق عبد نعلان	5	278	127
68724	ارض ضمنها بناء	ميري	كاملا	961255981	ماهر رزق عبد نعلان	1	457	128
29600	ارض	ميري	1	901581520	مراد احمد عبد القادر ابو عليا	925		129
			1	944805704	حنان عطا محمد ابو عليه			
			2		المجموع			
23072	ارض	ميري	كاملا	961255965	شاهر رزق عبد نعلان	721		130
80256	ارض	ميري	كاملا	961255981	ماهر رزق عبد نعلان	2	508	131
46304	ارض	ميري	كاملا	850974247	مصطفى علي حمد ابو عليا	1	447	132
54304	ارض	ميري	1	961263266	زغول محمد زغول ابو عليه	1	697	133
			1		ورثة علي حمد عبد المجيد ابو عليا			
			1		عبد المجيد حمد عبد المجيد ابو عليا			
			3		المجموع			
46208	ارض	ملك	1	961263266	زغول محمد زغول ابو عليه	1	444	134
			1		ورثة علي حمد عبد المجيد ابو عليا			
			1		عبد المجيد حمد عبد المجيد ابو عليا			
			3		المجموع			
33088	ارض	ملك	23708160	961263266	زغول محمد زغول ابو عليه	1	34	135
			23708160		عبد المجيد حمد عبد المجيد ابو عليا			







الأراضي المفروزة  
يعلم هذا الجدول بمقتضى الفقرة 2 من المادة 11 من قانون تسوية الأراضي والمياه رقم 40 لسنة 1952  
مقياس الرسم 1/1000  
عدد الصفحات: (12)


اسم البلدة : المغير  
رقم الحوض: 1

اسم المحافظة : رام الله والبيرة  
اسم الحوض : ظهر المدة

رقم القطعة	المساحة	اسماء اصحاب الحقوق	رقم الهوية	الحصص	نوع الارض	الملاحظات		القيمة	
						د	2	د	ف
		حمد علي عبد المجيد ابو عليا		1659488					
		البيسي علي عبد المجيد ابو عليا		1659488					
		عمر علي عبد المجيد ابو عليا		1659488					
		احمد علي عبد المجيد ابو عليا		1659488					
		محمد علي عبد المجيد ابو عليا		1659488					
		نضال علي عبد المجيد ابو عليا		1659488					
		ختام علي حمد عبد المجيد ابو عليا		924560					
		فضة علي حمد عبد المجيد ابو عليا		924560					
		سميحة علي حمد عبد المجيد ابو عليا		801520					
		نجلاء علي حمد عبد المجيد ابو عليا		801520					
		غادة علي حمد عبد المجيد ابو عليا		801520					
		صبحية علي حمد ابو عليا		2461008					
		صباح محمد زغلول ابو عليا		235284					
		علي رضا علي ابو عليا		186690					
		علاء رضا علي ابو عليا		186690					
		عماد رضا علي ابو عليا		186690					
		ثامر رضا علي ابو عليا		186690					
		علا رضا علي ابو عليا		93345					
		ثائرة رضا علي ابو عليا		93345					
		سها رضا علي ابو عليا		93345					
		منتهى رضا علي ابو عليا		93345					
		ملاك محمود علي ابو عليا		363013					
		زغلول محمد زغلول ابو عليا		150528					
		عبد القادر محمد زغلول ابو عليا		150528					
		ايمن محمد زغلول ابو عليا		150528					
		امين محمد زغلول ابو عليا		150528					
		مامون محمد زغلول ابو عليا		150528					
		دلال محمد زغلول ابو عليا		75264					
		ازدهار محمد زغلول ابو عليا		75264					
		ايمان محمد زغلول ابو عليا		75264					
		رحاب محمد زغلول ابو عليا		75264					
		نايف عبد المجيد حمد ابو عليا		620928					
		فرناندو عبد المجيد علي ابو عليا		620928					
		مسعدة عوض الله زغلول ابو عليا		207436					
		محمد محمود علي ابو عليا		726026					
		ميس محمود علي ابو عليا		363013					
		عبد الهادي محمد دوابشة		231140					
		محمد عبد الهادي محمد دوابشة		115570					
		محمود عبد الهادي محمد دوابشة		115570					
		حمدي عبد الهادي محمد دوابشة		115570					
		حمدان عبد الهادي محمد دوابشة		115570					
		نسرين عبد الهادي محمد دوابشة		57785					
		ايمان عبد الهادي محمد دوابشة		57785					
		ناصر عبد الهادي محمد دوابشة		115570					
		ربيحة علي حمد عبد المجيد ابو عليا		801520					







الأراضي المفروزة

يعلن هذا الجدول بمقتضى الفقرة 2 من المادة 11 من قانون تسوية الأراضي والمياه رقم 40 لسنة 1952

اسم البلدة : المغير  
رقم الحوض: 1


مقياس الرسم 1/1000  
عدد الصفحات: (12)

اسم المحافظة : رام الله والبيرة  
اسم الحوض : ظهر المدة

القيمة	الملاحظات	نوع الارض	الحصص	رقم الهوية	اسماء اصحاب الحقوق	المساحة		رقم القطعة
						د	2	
			71124480		المجموع			
16832	ارض ضمنها بناء	ملك	1	961263266	زغلول محمد زغلول ابو عليه	526		136
			1		ورثة علي حمد عبد المجيد ابو عليا			
			1		عبد المجيد حمد عبد المجيد ابو عليا			
			3		المجموع			
22702	ارض ضمنها بناء	ملك	23708160	961263266	زغلول محمد زغلول ابو عليه	486		137
			23708160		عبد المجيد حمد عبد المجيد ابو عليا			
			1659488		حمد علي عبد المجيد ابو عليا			
			1659488		البيسي علي عبد المجيد ابو عليا			
			1659488		عمر علي عبد المجيد ابو عليا			
			1659488		احمد علي عبد المجيد ابو عليا			
			1659488		محمد علي عبد المجيد ابو عليا			
			829744		مصطفى علي حمد ابو عليا			
			829744	993737238	عدنان جميل عبدالله نعيان			
			924560		ختام علي حمد عبد المجيد ابو عليا			
			924560		فضة علي حمد عبد المجيد ابو عليا			
			801520		سميحة علي حمد عبد المجيد ابو عليا			
			801520		نجلاء علي حمد عبد المجيد ابو عليا			
			801520		غادة علي حمد عبد المجيد ابو عليا			
			2461008		صبحية علي حمد ابو عليا			
			235284		صباح محمد زغلول ابو عليا			
			186690		علي رضا علي ابو عليا			
			186690		علاء رضا علي ابو عليا			
			186690		عماد رضا علي ابو عليا			
			186690		ثامر رضا علي ابو عليا			
			93345		علا رضا علي ابو عليا			
			93345		ثائرة رضا علي ابو عليا			
			93345		سها رضا علي ابو عليا			
			93345		منتهي رضا علي ابو عليا			
			363013		ملاك محمود علي ابو عليا			
			150528		زغلول محمد زغلول ابو عليا			
			150528		عبد القادر محمد زغلول ابو عليا			
			150528		ايمن محمد زغلول ابو عليا			
			150528		امين محمد زغلول ابو عليا			
			150528		مامون محمد زغلول ابو عليا			
			75264		دلال محمد زغلول ابو عليا			
			75264		ازدهار محمد زغلول ابو عليا			
			75264		ايمان محمد زغلول ابو عليا			
			75264		رحاب محمد زغلول ابو عليا			
			620928		نايف عبد المجيد حمد ابو عليا			
			620928		فرنادو عبد المجيد علي ابو عليا			
			207436		مسعدة عوض الله زغلول ابو عليا			
			726026		محمد محمود علي ابو عليا			
			363013		ميس محمود علي ابو عليا			
			231140		عبد الهادي محمد دوايشة			







الأراضي المفروزة  
يعلن هذا الجدول بمقتضى الفقرة 2 من المادة 11 من قانون تسوية الاراضي والمياه رقم 40 لسنة 1952  
مقياس الرسم 1/1000  
عدد الصفحات: (12)

اسم البلدة : المغير  
رقم الحوض: 1

اسم المحافظة : رام الله والبيرة  
اسم الحوض : ظهر المدة

القيمة		الملاحظات	نوع الارض	الحصص	رقم الهوية	اسماء اصحاب الحقوق	المساحة		رقم القطعة
د	ف						د	2	
				115570		محمد عبد الهادي محمد دوابشة			
				115570		محمود عبد الهادي محمد دوابشة			
				115570		حمدي عبد الهادي محمد دوابشة			
				115570		حمدان عبد الهادي محمد دوابشة			
				57785		نسرين عبد الهادي محمد دوابشة			
				57785		ايمان عبد الهادي محمد دوابشة			
				115570		ناصر عبد الهادي محمد دوابشة			
				801520		ربيحة علي حمد عبد المجيد ابو عليا			
				71124480		المجموع			
32320		ارض	ملك	1	961263266	زغلول محمد زغلول ابو عليه	1	10	138
				1		ورثة علي حمد عبد المجيد ابو عليا			
				1		عبد المجيد حمد عبد المجيد ابو عليا			
				3		المجموع			
32032		ارض	ملك	1	961263266	زغلول محمد زغلول ابو عليه	1	1	139
				1		ورثة علي حمد عبد المجيد ابو عليا			
				1		عبد المجيد حمد عبد المجيد ابو عليا			
				3		المجموع			
32896		ارض	ملك	1	961263266	زغلول محمد زغلول ابو عليه	1	28	140
				1		ورثة علي حمد عبد المجيد ابو عليا			
				1		عبد المجيد حمد عبد المجيد ابو عليا			
				3		المجموع			
46144		ارض	ملك	23708160	961263266	زغلول محمد زغلول ابو عليه	1	442	141
				23708160		عبد المجيد حمد عبد المجيد ابو عليا			
				1659488		حمد علي عبد المجيد ابو عليا			
				1659488		البيسي علي عبد المجيد ابو عليا			
				1659488		عمر علي عبد المجيد ابو عليا			
				1659488		احمد علي عبد المجيد ابو عليا			
				1659488		محمد علي عبد المجيد ابو عليا			
				829744		مصطفى علي حمد ابو عليا			
				829744		عبدالله رتيب عبدالله نعلان			
				924560		ختام علي حمد عبد المجيد ابو عليا			
				924560		فضة علي حمد عبد المجيد ابو عليا			
				801520		سميحة علي حمد عبد المجيد ابو عليا			
				801520		نجلاء علي حمد عبد المجيد ابو عليا			
				801520		غادة علي حمد عبد المجيد ابو عليا			
				2461008		صبحية علي حمد ابو عليا			
				235284		صباح محمد زغلول ابو عليا			
				186690		علي رضا علي ابو عليا			
				186690		علاء رضا علي ابو عليا			
				186690		عماد رضا علي ابو عليا			
				186690		ثامر رضا علي ابو عليا			
				93345		علاء رضا علي ابو عليا			
				93345		ثانرة رضا علي ابو عليا			
				93345		سها رضا علي ابو عليا			
				93345		منتهى رضا علي ابو عليا			







الأراضي المفروزة

يعلن هذا الجدول بمقتضى الفقرة 2 من المادة 11 من قانون تسوية الأراضي والمياه رقم 40 لسنة 1952  
مقياس الرسم 1/1000  
عدد الصفحات: (12)


اسم البلدة : المغير  
رقم الحوض: 1

اسم المحافظة : رام الله والبيرة  
اسم الحوض : ظهر المدة

القيمة		الملاحظات	نوع الارض	الحصص	رقم الهوية	اسماء اصحاب الحقوق	المساحة		رقم القطعة
د	ف						د	2	
				363013		ملاك محمود علي ابو عليا			
				150528		زغلول محمد زغلول ابو عليا			
				150528		عبد القادر محمد زغلول ابو عليا			
				150528		ايمن محمد زغلول ابو عليا			
				150528		امين محمد زغلول ابو عليا			
				150528		مامون محمد زغلول ابو عليا			
				75264		دلال محمد زغلول ابو عليا			
				75264		ازدهار محمد زغلول ابو عليا			
				75264		ايمان محمد زغلول ابو عليا			
				75264		رحاب محمد زغلول ابو عليا			
				620928		نايف عبد المجيد حمد ابو عليا			
				620928		فرناندو عبد المجيد علي ابو عليا			
				207436		مسعدة عوض الله زغلول ابو عليا			
				726026		محمد محمود علي ابو عليا			
				363013		ميس محمود علي ابو عليا			
				231140		عبد الهادي محمد دوابشة			
				115570		محمد عبد الهادي محمد دوابشة			
				115570		محمود عبد الهادي محمد دوابشة			
				115570		حمدي عبد الهادي محمد دوابشة			
				115570		حمدان عبد الهادي محمد دوابشة			
				57785		نسرين عبد الهادي محمد دوابشة			
				57785		ايمان عبد الهادي محمد دوابشة			
				115570		ناصر عبد الهادي محمد دوابشة			
				801520		ربيحة علي حمد عبد المجيد ابو عليا			
				71124480		المجموع			
46176		ارض	ملك	1	961263266	زغلول محمد زغلول ابو عليه	1	443	142
				1		ورثة علي حمد عبد المجيد ابو عليا			
				1		عبد المجيد حمد عبد المجيد ابو عليا			
				3		المجموع			
25312		ارض	ملك	1	961263266	زغلول محمد زغلول ابو عليه	791		143
				1		ورثة علي حمد عبد المجيد ابو عليا			
				1		عبد المجيد حمد عبد المجيد ابو عليا			
				3		المجموع			
32320		ارض	ملك	1	961263266	زغلول محمد زغلول ابو عليه	1	10	144
				1		ورثة علي حمد عبد المجيد ابو عليا			
				1		عبد المجيد حمد عبد المجيد ابو عليا			
				3		المجموع			
24800		ارض	ميري	1	961263266	زغلول محمد زغلول ابو عليه	775		145
				1		ورثة علي حمد عبد المجيد ابو عليا			
				1		عبد المجيد حمد عبد المجيد ابو عليا			
				3		المجموع			
24992		ارض	ميري	1	961263266	زغلول محمد زغلول ابو عليه	781		146
				1		ورثة علي حمد عبد المجيد ابو عليا			
				1		عبد المجيد حمد عبد المجيد ابو عليا			
				3		المجموع			







الأراضي المفروزة

يعلن هذا الجدول بمقتضى الفقرة 2 من المادة 11 من قانون تسوية الاراضي والمياه رقم 40 لسنة 1952

اسم البلدة : المغير  
رقم الحوض: 1

مقياس الرسم 1/1000  
عدد الصفحات: (12)

اسم المحافظة : رام الله والبيرة  
اسم الحوض : ظهر المدة

القيمة		الملاحظات	نوع الارض	الحصص	رقم الهوية	اسماء اصحاب الحقوق	المساحة		رقم القطعه
د	ف						د	2	
76628		ارض	ميري	1	961263266	زغلول محمد زغلول ابو عليه	1	459	147
				1		ورثة علي حمد عبد المجيد ابو عليا			
				1		عبد المجيد حمد عبد المجيد ابو عليا			
				3		المجموع			
81532		ارض ضمنها بناء	ميري	كاملا	961255973	مشهور ناجي عيسى نعتسان	2	126	148
35872		ارض	ميري	كاملا	961255981	ماهر رزق عبد نعتسان	1	121	149
22976		ارض	ميري	كاملا	907337554	نداء عبد الحي رزق دار ابو عليا		718	150

انتهى الحوض