

## جدول الحقوق

## الأراضي المفروزة

يعلن هذا الجدول بمقتضى المادة 10 من قانون تسوية الأراضي والمياه رقم 40 لسنة 1952

اسم البلدة: مزارع النوباني

مقياس الرسم: 1000/1

اسم المحافظة: رام الله البيرة


رقم الحوض: 76-79

عدد الصفحات: ( 11 )

اسم الحوض: الخروب الغربي

القيمة		الملاحظات	نوع الارض	الحصة	رقم هوية / المالك	اسماء اصحاب الحقوق	المساحة		رقم القطعة
د	ف						د	م	
33360		أرض	ميري	كاملاً	العدد (162)	مستثناة من أعمال التسوية	6	672	1
13715		أرض	ميري	كاملاً	415194224	مها اسماعيل سلامه عرار	2	743	2
8455		أرض	ميري	كاملاً	415194224	مها اسماعيل سلامه عرار	2	691	3
7465		أرض	ميري	كاملاً		عمار اسماعيل مصباح المصري	1	493	4
55415		أرض	ميري	كاملاً	991525346	حمدان صالح حمدان زين	11	83	5
20105		أرض	ميري	كاملاً		بلال موسى زكريا كمال	4	21	6
10135		أرض	ميري	كاملاً		وانل طاهر محمد حسين	2	27	7
2830		أرض	ميري	كاملاً	996535936	دعد محمد عبد الحميد جزار		566	8
29875		أرض	ميري	2		ماجد حمدالله مطيع محمد	5	975	9
				1		نهاد حمدالله مطيع مصطفى			
				1		بسمه حمدالله مطيع مصطفى			
				1		هيفاء حمدالله مطيع مصطفى			
				1		خوله حمدالله مطيع مصطفى			
				1		رتيبة حمدالله مطيع محمد			
				7		المجموع			
13620		ارض	ميري	2		ورثة فهيم سليمان القاق	3	723	10
				2		تيسير سليمان عبد الرحمن القاق			
				1		نعيمه سليمان عبد الرحمن القاق			
				5		المجموع			
19285		أرض	ميري	كاملاً	996535936	دعد محمد عبد الحميد جزار	3	857	11
61005		أرض	ميري	كاملاً	953500741	مالك جبريل طه زين	12	201	12
3255		أرض	ميري	كاملاً	996535936	دعد محمد عبد الحميد جزار		651	13
22300		أرض	ميري	كاملاً	953500758	وليد جبريل طه زين	4	460	14
41405		أرض	ميري	كاملاً	953500758	وليد جبريل طه زين	8	281	15
56415		أرض	ميري	كاملاً	974216418	عليان محمد علي عرار رزمه	11	283	16
39930		أرض	ميري	كاملاً		وانل احمد حسين مدحت	7	986	17





## جدول الحقوق

## الأراضي المفروزة

يعلن هذا الجدول بمقتضى المادة 10 من قانون تسوية الأراضي والمياه رقم 40 لسنة 1952

اسم البلدة: مزارع النوباتي

مقياس الرسم : 1000/1

اسم المحافظة: رام الله البيرة


رقم الحوض: 76 9 7

عدد الصفحات: ( 11 )

اسم الحوض: الخروب الغربي

القيمة		الملاحظات	نوع الارض	الحصة	رقم هوية / المالك	اسماء اصحاب الحقوق	المساحة		رقم القطعة
د	ف						د	م	
26185		أرض	ميري	كاملاً		وانل احمد حسين مدحت	5	237	18
28115		أرض	ميري	483		أمينة أسعد عبد الجواد زين	5	623	19
				368		وداد مدحت حسين الزين			
				368		عفاف مدحت حسين الزين			
				368		سناء مدحت حسن الزين			
				368		كفاية مدحت حسين الزين			
				368		زاندة مدحت حسين الزين			
				368		غالية مدحت حسين الزين			
				368		اكرام مدحت حسين الزين			
				70		مدحت مصطفى مدحت الزين			
				70		مجدي مصطفى مدحت الزين			
				70		أمجد مصطفى مدحت الزين			
				70		رمزي مصطفى مدحت الزين			
				35		سماهر مصطفى مدحت الزين			
				35		سونيا مصطفى مدحت الزين			
				35		اسراء مصطفى مدحت الزين			
				70		محمد نبيل مدحت زين			
				35		صابرين نبيل مدحت زين ابو هنية			
				35		سوسن نبيل مدحت دويك			
				35		عبير نبيل مدحت زين			
				35		غدير نبيل مدحت سيوري			
				35		سيرين نبيل مدحت زين			
				35		غادة نبيل مدحت حيح			
				70		فراس نبيل مدحت زين			
				70		مجد نبيل مدحت زين			
				3864		المجموع			





## جدول الحقوق

## الأراضي المفروزة

يعلن هذا الجدول بمقتضى المادة 10 من قانون تسوية الاراضي والمياه رقم 40 لسنة 1952

اسم البلدة: مزارع النوباني

مقياس الرسم : 1000/1


اسم المحافظة: رام الله البيرة

رقم الحوض: 76-79

عدد الصفحات: ( 11 )

اسم الحوض: الخروب الغربي

القيمة	الملاحظات	نوع الارض	الحصة	رقم هوية / المالك	اسماء اصحاب الحقوق	المساحة		رقم القطعة
						د	م2	
15865	أرض	ميري	كاملاً		وانل احمد حسين مدحت	3	173	20
16510	أرض	ميري	1		عمار اسماعيل مصباح المصري	3	302	21
			1		نبويه جبرائيل محمد بدران			
			2		المجموع			
9430	أرض	ميري	كاملاً		حمزه سليمان محمد الجزار	1	886	22
50080	أرض	ميري	24		مسعف سالم محمود مسعف	10	16	23
			96		محمد حسين جبريل الزين			
			96		سفيان حسين جبريل الزين			
			96		ابتسام حسين جبريل الزين			
			256		فاطمه صالح عمر دولات			
			96		امنه حسين جبريل الزين			
			96		سلوى حسين جبريل الزين			
			24		منال مسعف سالم قاق			
			24		ايمان مسعف سالم دولات			
			24		منى مسعف سالم مصفر			
			96		احمد حسين جبريل الزين			
			12		حنان سبتي خميس أبو لاوي			
			21		حسين معاوية حسين الزين			
			21		حسام معاوية حسين الزين			
			21		وسام معاوية حسين الزين			
			21		بشار معاوية حسين الزين			
			1024		المجموع			
8665	أرض	ميري	كاملاً		ناصر محمد سالم زين	1	733	24
41725	أرض	ميري	كاملاً		حمزه سليمان محمد الجزار	8	345	25
6520	أرض	ميري	كاملاً		عمار جبرائيل محمد عبد اللطيف عرار	1	863	26
13215	أرض	ميري	كاملاً	904014958	خالد محمد سالم زين	2	643	27



## جدول الحقوق

## الأراضي المفروزة

يعلن هذا الجدول بمقتضى المادة 10 من قانون تسوية الأراضي والمياه رقم 40 لسنة 1952

اسم البلدة: مزارع النوباني

مقياس الرسم: 1000/1

اسم المحافظة: رام الله البيرة


رقم الحوض: 7976

عدد الصفحات: ( 11 )

اسم الحوض: الخروب الغربي

القيمة		الملاحظات	نوع الارض	الحصة	رقم هوية / المالك	اسماء اصحاب الحقوق	المساحة		رقم القطعة
د	ف						د	م	
9980		أرض	ميري	24	410887475	مسعف سالم محمود مسعف	1	996	28
				96		محمد حسين جبريل الزين			
				96		سفيان حسين جبريل الزين			
				96		ابتسام حسين جبريل الزين			
				256		فاطمه صالح عمر دولات			
				96		امنه حسين جبريل الزين			
				96		سلوى حسين جبريل الزين			
				24	902826494	منال مسعف سالم قاق			
				24	910350024	ايمان مسعف سالم دولات			
				24	901121376	منى مسعف سالم مصفر			
				96	948269725	احمد حسين جبريل الزين			
				12		حنان سبتي خميس أبو لاوي			
				21		حسين معاوية حسين الزين			
				21		حسام معاوية حسين الزين			
				21		وسام معاوية حسين الزين			
				21		بشار معاوية حسين الزين			
				1024		المجموع			
10665		أرض	ميري	كاملاً	953516333	جبريل حسن جبريل زين	2	133	29
7210		أرض	ميري	كاملاً		جمال محمد سالم زين	2	60	30
10958		أرض	ميري	كاملاً	996540688	ماهر علي يونس زين	3	131	31
32400		أرض	ميري	كاملاً		راتب احمد عبد الزين	6	480	32
10360		أرض	ميري	134		فراس نبيل مدحت زين	2	960	33
				134		محمد نبيل مدحت زين			
				134		مجد نبيل مدحت زين			
				67		عبير نبيل مدحت زين			
				67		غدير نبيل مدحت سيوري			





## جدول الحقوق

## الأراضي المفروزة

يعلن هذا الجدول بمقتضى المادة 10 من قانون تسوية الاراضي والمياه رقم 40 لسنة 1952

اسم البلدة: مزارع النوباني

مقياس الرسم : 1000/1

اسم المحافظة: رام الله البيرة


رقم الحوض: 76-79

عدد الصفحات: ( 11 )

اسم الحوض: الخروب الغربي

القيمة		الملاحظات	نوع الارض	الحصة	رقم هوية / المالك	اسماء اصحاب الحقوق	المساحة		رقم القطعة
د	ف						د	م	
				67		صابرين نبيل مدحت زين ابو هنية			
				67		سوسن نبيل مدحت دويك			
				67		نسرين نبيل مدحت زين			
				67		غادة نبيل مدحت حيح			
				483		أمينة أسعد عبد الجواد زين			
				368		وداد مدحت حسين الزين			
				368		عفاف مدحت حسين الزين			
				368		سناء مدحت حسن الزين			
				368		كفاية مدحت حسين الزين			
				368		زاندة مدحت حسين الزين			
				368		غالية مدحت حسين الزين			
				368		اكرام مدحت حسين الزين			
				3860		المجموع			
19660		أرض	ميري	1	954106217	محمود علي مصطفى الفقيه	3	932	34
				1		محمد علي مصطفى معالي			
				1		مصطفى علي مصطفى معالي			
				3		المجموع			
6034		أرض	ميري	كاملاً	954106258	علي محمود علي فقيه	1	724	35
28255		أرض	ميري	146		مدحت مصطفى مدحت الزين	8	73	36
				146		مجدي مصطفى مدحت زين			
				146		أمجد مصطفى مدحت الزين			
				146		رمزي مصطفى مدحت الزين			
				73		سماهر مصطفى مدحت جمعه			
				73		سونيا مصطفى مدحت عبد الكريم			
				73		اسراء مصطفى مدحت الزين			
				483		أمينة أسعد عبد الجواد زين			





## جدول الحقوق

## الأراضي المفروزة

يعلن هذا الجدول بمقتضى المادة 10 من قانون تسوية الاراضي والمياه رقم 40 لسنة 1952

اسم البلدة: مزارع النوباني

مقياس الرسم : 1000/1


اسم المحافظة: رام الله البيرة

رقم الحوض: 76 79

عدد الصفحات: ( 11 )

اسم الحوض: الخروب الغربي

القيمة		الملاحظات	نوع الارض	الحصة	رقم هوية / المالك	اسماء اصحاب الحقوق	المساحة		رقم القطعة
د	ف						د	م	
				368		وداد مدحت حسين الزبن			
				368		عفاف مدحت حسين الزبن			
				368		سناء مدحت حسن الزبن			
				368		كفاية مدحت حسين الزبن			
				368		زائدة مدحت حسين الزبن			
				368		غالية مدحت حسين الزبن			
				368		اكرام مدحت حسين الزبن			
				3860		المجموع			
3717		أرض	ميري	كاملاً	996540688	ماهر علي يونس زبن	1	62	37
18868		أرض	ميري	134		فراس نبيل مدحت زبن	5	391	38
				134		مدحت نبيل مدحت زبن			
				134		مجد نبيل مدحت زبن			
				67		عبير نبيل مدحت زبن			
				67		غدير نبيل مدحت سيوري			
				67		صابرين نبيل مدحت زبن ابو هنية			
				67		سوسن نبيل مدحت دويك			
				67		نسرين نبيل مدحت زبن			
				67		غادة نبيل مدحت حيح			
				483		أمينة أسعد عبد الجواد زبن			
				368		وداد مدحت حسين الزبن			
				368		عفاف مدحت حسين الزبن			
				368		سناء مدحت حسن الزبن			
				368		كفاية مدحت حسين الزبن			
				368		اكرام مدحت حسين الزبن			
				3127		المجموع			
8305		أرض	ميري	كاملاً	938830445	فهد خميس يوسف عرار	2	373	39



## جدول الحقوق

## الأراضي المفروزة

يعلن هذا الجدول بمقتضى المادة 10 من قانون تسوية الاراضي والمياه رقم 40 لسنة 1952

اسم البلدة: مزارع النوباني

مقياس الرسم : 1000/1

اسم المحافظة: رام الله البيرة


رقم الحوض: 79-76

عدد الصفحات: ( 11 )

اسم الحوض: الخروب الغربي

القيمة	الملاحظات	نوع الارض	الحصة	رقم هوية / المالك	اسماء اصحاب الحقوق	المساحة		رقم القطعة
						د	م2	
6954	أرض	ميري	كاملاً	980741110	بدر عليان محمد عرار رزمه	1	987	40
1510	أرض	ميري	كاملاً	952928455	عاطف أحمد عبد الكريم مومني		302	41
39200	أرض	ميري	كاملاً	952928455	عاطف أحمد عبد الكريم مومني	7	840	42
18530	أرض	ميري	كاملاً		عبد الحميد رزق الله عبد المجيد ذياب	3	706	43
71295	أرض	ميري	1	930189998	حمدالله أحمد عبد الكريم مومني	14	259	44
			1		نافذ أحمد عبد الكريم مومني			
			2		المجموع			
44000	أرض	ميري	كاملاً	981531221	محمد يوسف محمد مسعف	8	800	45
6489	أرض	ميري	1	953500253	منير سالم عفانه زين	1	854	46
			1	953500287	محمد سالم عفاني زين			
			1	902820778	محمود سالم عفانه زين			
			1	901409029	أحمد سالم عفاني زين			
			1	996540654	سهام علي يونس زين			
			5		المجموع			
8750	أرض	ميري	كاملاً	977258490	ناصر عمر مصطفى عرار	2	500	47
28490	أرض	ميري	277200		عبد الجابر عبد القادر محمد الشيخ	5	698	48
			49896		يوسف عبد الرحمن محمد ياسين			
			24948		فاطمة عبد الرحمن محمد ياسين			
			5544		عماد مصطفى عبد الرحمن ياسين			
			5544		محمد مصطفى عبد الرحمن ياسين			
			5544		ماهر مصطفى عبد الرحمن ياسين			
			5544		مازن مصطفى عبد الرحمن ياسين			
			5544		منجد مصطفى عبد الرحمن ياسين			
			5544		نور الدين مصطفى عبد الرحمن ياسين			
			2772		وفاء مصطفى عبد الرحمن ياسين			
			2772		ماجده مصطفى عبد الرحمن ياسين			





## جدول الحقوق

## الأراضي المفروزة

يعلن هذا الجدول بمقتضى المادة 10 من قانون تسوية الاراضي والمياه رقم 40 لسنة 1952

اسم البلدة: مزارع النوباتي

مقياس الرسم : 1000/1

اسم المحافظة: رام الله البيرة

رقم الحوض: 79.76


عدد الصفحات: ( 11 )

اسم الحوض: الخروب الغربي

القيمة		الملاحظات	نوع الارض	الحصة	رقم هوية / المالك	اسماء اصحاب الحقوق	المساحة		رقم القطعة
د	ف						د	م	
				2772		امل مصطفى عبد الرحمن ياسين			
				30240		سليمان صالح محمد داود			
				30240		محمد صالح محمد داود			
				30240		محمود صالح محمد داود			
				30240		داود صالح محمد داود			
				30240		علي صالح محمد داود			
				15120		مريم صالح محمد داود			
				12474		خالد علي عبد الرحمن ياسين			
				12474		راند علي عبد الرحمن ياسين			
				6237		خالده علي عبد الرحمن ياسين			
				6237		سوسن علي عبد الرحمن ياسين			
				6237		شروق علي عبد الرحمن ياسين			
				6237		مي علي عبد الرحمن ياسين			
				30800		عبد القادر محمد عبد القادر الشيخ			
				30800		عوده محمد عبد القادر الشيخ			
				30800		احمد محمد عبد القادر الشيخ			
				30800		محمود محمد عبد القادر الشيخ			
				30800		عمر محمد عبد القادر الشيخ			
				30800		ليث محمد عبد القادر الشيخ			
				15400		ياسمين محمد عبد القادر الشيخ			
				15400		خوله محمد عبد القادر الشيخ			
				15400		خلود محمد عبد القادر الشيخ			
				15400		عايده محمد عبد القادر الشيخ			
				15400		رويده محمد عبد القادر الشيخ			
				15400		امل محمد عبد القادر الشيخ			
				55440		عبد الغافر عبد الدايم حسن الزين			







## جدول الحقوق

## الأراضي المفروزة

يعلن هذا الجدول بمقتضى المادة 10 من قانون تسوية الأراضي والمياه رقم 40 لسنة 1952

اسم البلدة: مزارع النوباتي

مقياس الرسم: 1000/1

اسم المحافظة: رام الله البيرة


رقم الحوض: 76 79

عدد الصفحات: ( 11 )

اسم الحوض: الخروب الغربي

القيمة		الملاحظات	نوع الارض	الحصة	رقم هوية / المالك	اسماء اصحاب الحقوق	المساحة		رقم القطعة
د	ف						د	م	
				30240		محمد عبد الغافر عبد الدايم الزين			
				30240		هاني عبد الغافر عبد الدايم الزين			
				30240		علي عبد الغافر عبد الدايم الزين			
				30240		شعبان عبد الغافر عبد الدايم الزين			
				15120		هناء عبد الغافر عبد الدايم الزين			
				15120		منال عبد الغافر عبد الدايم الزين			
				15120		ايمان عبد الغافر عبد الدايم الزين			
				1108800		المجموع			
17495		أرض	ميري	كاملاً		أشرف نبيل محمد عايش جلب	3	499	49
4890		أرض	ميري	2		ماجد حمدالله مطيع محمد		978	50
				1		نهاد حمدالله مطيع مصطفى			
				1		بسمه حمدالله مطيع مصطفى			
				1		هيفاء حمدالله مطيع مصطفى			
				1		رتيبة حمدالله مطيع محمد			
				1		خوله حمدالله مطيع مصطفى			
				7		المجموع			
8610		أرض	ميري	كاملاً	980741110	بدر عليان محمد عرار رزمه	2	460	51
4305		أرض	ميري	كاملاً	977258482	مصطفى عمر مصطفى عرار	1	230	52
4504		أرض	ميري	كاملاً	977258474	خالد عمر مصطفى عرار	1	287	53
27955		أرض	ميري	483		أمينة أسعد عبد الجواد زين	5	591	54
				368		وداد مدحت حسين الزين			
				368		عفاف مدحت حسين الزين			
				368		سناء مدحت حسن الزين			
				368		كفاية مدحت حسين الزين			
				368		زاندة مدحت حسين الزين			
				368		غالية مدحت حسين الزين			





## جدول الحقوق

## الأراضي المفروزة

يعلن هذا الجدول بمقتضى المادة 10 من قانون تسوية الاراضي والمياه رقم 40 لسنة 1952

اسم البلدة: مزارع النوباني

مقياس الرسم : 1000/1

اسم المحافظة: رام الله البيرة


رقم الحوض: 76-79

عدد الصفحات: ( 11 )

اسم الحوض: الخروب الغربي

القيمة		الملاحظات	نوع الارض	الحصة	رقم هوية / المالك	اسماء اصحاب الحقوق	المساحة		رقم القطعة
د	ف						د	م	
				368		اكرام مدحت حسين الزين			
				70		مدحت مصطفى مدحت الزين			
				70		مجدي مصطفى مدحت الزين			
				70		أمجد مصطفى مدحت الزين			
				70		رمزي مصطفى مدحت الزين			
				35		سماهر مصطفى مدحت الزين			
				35		سونيا مصطفى مدحت الزين			
				35		اسراء مصطفى مدحت الزين			
				70		محمد نبيل مدحت زين			
				70		فراس نبيل مدحت زين			
				70		مجد نبيل مدحت زين			
				35		صابرين نبيل مدحت زين ابو هنية			
				35		سوسن نبيل مدحت دويك			
				35		عبير نبيل مدحت زين			
				35		غدير نبيل مدحت سيوري			
				35		نسرين نبيل مدحت زين			
				35		غادة نبيل مدحت حيح			
				3864		المجموع			
25740		أرض	ميري	كاملاً		وانل احمد حسين مدحت	5	148	55
48625		أرض	ميري	5		شفقية احمد حسن مصفر	9	725	56
				3		نصير سعيد محمد مصفر			
				3		نذير سعيد محمد مصفر			
				3		منذر سعيد محمد مصفر			
				3		اقبال سعيد محمد مصفر			
				3		سمية سعيد محمد مصفر			
				20		المجموع			





## جدول الحقوق

## الأراضي المفروزة

يعلن هذا الجدول بمقتضى المادة 10 من قانون تسوية الأراضي والمياه رقم 40 لسنة 1952

اسم البلدة: مزارع النوباني

مقياس الرسم : 1000/1

اسم المحافظة: رام الله البيرة

رقم الحوض: 76 79

عدد الصفحات: ( 11 )

اسم الحوض: الخروب الغربي

القيمة		الملاحظات	نوع	الحصة	رقم هوية / المالك	اسماء اصحاب الحقوق	المساحة		رقم
د	ف		الارض				د	م2	القطعة
4075		أرض	ميري	كاملاً	904699014	عمر مصطفى حمدان عرار		815	57

انتهى الحوض

