


جدول الحقوق  
الأراضي المفروزة

يعلن هذا الجدول بمقتضى الفقرة 2 من المادة 11 من قانون تسوية الأراضي والمياه رقم 40 لسنة 1952  
مقياس الرسم : 1/1000  
عدد الصفحات : ( 11 )  
اسم القرية : اللين الغربي  
رقم الحوض : (22)

اسم المحافظة : رام الله والبيرة  
اسم الحوض : خلة العصفورة الجنوبي

رقم القطعة	المساحة		اسماء اصحاب الحقوق	رقم الهوية / المالك	الحصة	نوع الارض	الملاحظات	القيمه	
	د	م						د	ف
1	11	16	عبد الجبار محمود سلامة ابو سالم		1	ميري	ارض	48033	
			عبد الجابر محمود سلامة ابو سالم		1				
			محمد محمود سلامة ابو سالم		1				
			محمد محمود سلامة ابو سالم		1				
			احمد محمود سلامة ابو سالم		1				
			نزيه محمود سلامة ابو سالم		1				
			المجموع		6				
2	659	3	ورثة عبد الله حسين سالم		كاملا	ميري	ارض	10977	
3	612	5	ورثة عبد الله حسين سالم		كاملا	ميري	ارض	16836	
4	980	2	ورثة عبد الرحمن عبد اللطيف ابو سالم		كاملا	ميري	ارض	8940	
5	433	3	ورثة عبد الرحمن عبد اللطيف ابو سالم		كاملا	ميري	ارض	10299	
6	300	5	عبد الله سليم عاصي سالم		15814656	ميري	ارض	15900	
			ابراهيم محمود ابراهيم ابو سالم		2696256				
			فاطمة مصطفى كرتي		988416				
			حكمت سليمان عاصي ابو صالح		988416				
			شوقي سليمان عاصي ابو صالح		988416				
			محمد سليمان عاصي ابو صالح		988416				
			عوني سليمان عاصي ابو صالح		988416				
			امنة سليمان عاصي ابو صالح		494208				
			حليمة سليمان عاصي ابو صالح		494208				
			كفاية سليمان عاصي ابو صالح		494208				
			ميسون سليمان عاصي ابو صالح		494208				
			امينة سليمان عاصي ابو صالح		494208				
			امل سليمان عاصي ابو صالح		494208				
			مريم عوض حسن عوض		329472				
			محمود يوسف محمود ابو سالم		321024				
			رامي يوسف محمود ابو سالم		321024				
			لينا يوسف محمود ابو سالم		160512				

رئيس هيئة تسوية الأراضي والمياه  
أ. محمد شراكة



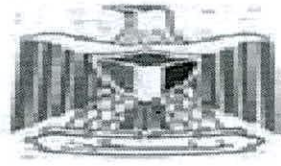
جدول الحقوق  
الأراضي المفروزة

يعلن هذا الجدول بمقتضى الفقرة 2 من المادة 11 من قانون تسوية الأراضي والمياه رقم 40 لسنة 1952  
مقياس الرسم : 1/1000  
عدد الصفحات : ( 11 )  
اسم القرية : اللين الغربي  
رقم الحوض : (22)

اسم المحافظة : رام الله والبيرة  
اسم الحوض : خلة العصفورة الجنوبي

القيمة		الملاحظات	نوع الارض	الحصة	رقم الهوية / المالك	اسماء اصحاب الحقوق	المساحة		رقم القطعة
د	ف						د	م	
				160512		لبنى يوسف محمود ابو سالم			
				160512		سناء يوسف محمود ابو سالم			
				160512		امل يوسف محمود ابو سالم			
				160512		ميساء يوسف محمود ابو سالم			
				160512		سوزان يوسف محمود ابو سالم			
				160512		رجاء يوسف محمود ابو سالم			
				160512		ايمان يوسف محمود ابو سالم			
				47520		رقية علي محمود ابو سالم			
				60480		خالد محمود ابراهيم ابو سالم			
				60480		محمد محمود ابراهيم ابو سالم			
				30240		امنه محمود ابراهيم ابو سالم			
				30240		فاطمه محمود ابراهيم ابو سالم			
				30240		نعمة محمود ابراهيم ابو سالم			
				30240		سماهر محمود ابراهيم ابو سالم			
				666504		عبد الجليل عبد الرحمن جبر رضوان			
				499878		ساند عبد الجليل جبر رضوان			
				499878		يوسف عبد الجليل جبر رضوان			
				499878		هاني عبد الجليل جبر رضوان			
				249939		ساندة عبد الجليل جبر رضوان			
				249939		رائدة عبد الجليل جبر رضوان			
				31629312		المجموع			
2001		ارض	ميري	1		يوسف عبد الجليل يوسف ابو سالم	667		7
				1		هشام عبد الجليل يوسف ابو سالم			
				1		هاشم عبد الجليل يوسف ابو سالم			
				1		جمال عبد الجليل يوسف ابو سالم			
				4		المجموع			
8610		ارض	ميري	1		يوسف عبد الجليل يوسف ابو سالم	2	870	8
				1		هشام عبد الجليل يوسف ابو سالم			

رئيس هيئة تسوية الأراضي والمياه  
أ. محمد شراكة  
رئيس هيئة تسوية الأراضي والمياه

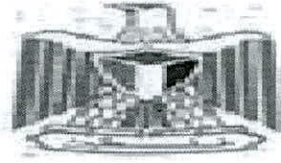


جدول الحقوق  
الأراضي المفروزة

يعلن هذا الجدول بمقتضى الفقرة 2 من المادة 11 من قانون تسوية الأراضي والمياه رقم 40 لسنة 1952  
مقياس الرسم : 1/1000  
عدد الصفحات : ( 11 )  
اسم القرية : اللين الغربي  
رقم الحوض : (22)

اسم المحافظة : رام الله والبيهره  
اسم الحوض : خلة العصفورة الجنوبي

رقم القطعة	المساحة		اسماء اصحاب الحقوق	رقم الهوية / المالك	الحصة	نوع الارض	الملاحظات	القيمه	
	د	م2						د	ف
			هاشم عبد الجليل يوسف ابو سالم		1				
			جمال عبد الجليل يوسف ابو سالم		1				
			المجموع		4				
19491	6	497	ورثة عبد الله حسين سالم		كاملا	ميري	ارض		
7074	2	358	ورثة محمود عمر محمد سالم		كاملا	ميري	ارض		
85749	28	583	ورثة احمد عمر سالم		1	ميري	ارض		
			ورثة سالم عمر سالم		1				
			المجموع		2				
19275	6	425	محمد عبد القادر أحمد زيتون		1	ميري	ارض		
			زغلوله أحمد حامد عبد الرحيم		1				
			فهيمه أحمد حامد عبد الرحيم		1				
			المجموع		3				
9675	3	225	محمود وليد محمود سالم		كاملا	ميري	ارض		
22926	7	642	يوسف عبد الجليل يوسف ابو سالم		1	ميري	أرض/كامل هذه القطعة محجوزة لصالح		
			هشام عبد الجليل يوسف ابو سالم		1		يوسف عبد الجليل يوسف ابو سالم / هشام عبد الجليل		
			هاشم عبد الجليل يوسف ابو سالم		1		يوسف ابو سالم / هاشم عبد الجليل يوسف ابو سالم /		
			جمال عبد الجليل يوسف ابو سالم		1		جمال عبد الجليل يوسف ابو سالم		
			ورثة يوسف صالح ابو صالح		4		بقيمة 2289 دينار اردني		
			المجموع		8				
2472	824		ورثة علي احمد مصلح		كاملا	ميري	ارض		
8769	2	923	ورثة علي احمد مصلح		كاملا	ميري	ارض		
69738	23	246	سلمان محمود سلمان ابو سالم		2	ميري	ارض		
			محمد محمود سلمان سالم		2				
			أحمد محمود سلمان سالم		2				
			عبد الناصر محمود سلمان سالم		2				
			سرية محمود سلمان أبو سالم		1				
			يسرى محمود سلمان سالم		1				
			ميسر محمود سلمان عيسى		1				



جدول الحقوق

الأراضي المفروزة


يعلن هذا الجدول بمقتضى الفقرة 2 من المادة 11 من قانون تسوية الأراضي والمياه رقم 40 لسنة 1952  
اسم القرية: اللين الغربي  
رقم الحوض: (22)  
مقياس الرسم: 1/1000  
عدد الصفحات: (11)

اسم المحافظة: رام الله والبيهره  
اسم الحوض: خلة العصفورة الجنوبي

القيمة	الملاحظات	نوع الارض	الحصة	رقم الهوية / المالك		اسماء اصحاب الحقوق	المساحة		رقم القطعة
				د	ف		د	م	
			1			فاطمة محمود سلمان محمد			
			1			يسر محمود سلمان عصفور			
			1			انتصار محمود سلمان دار صالح			
			14			المجموع			
14592	ارض	ميري	كاملا			ورثة صلاح ابراهيم ابو سالم	4	864	18
25659	ارض	ميري	كاملا			ورثة عبد الحلیم عبد الحمید محمد سالم	8	553	19
29913	ارض	ميري	21			فهيمه احمد حامد	9	971	20
			8			عبد اللطيف عبد الله عبد اللطيف عصفور			
			8			صلاح عبد الله عبد اللطيف عصفور			
			8			عبد الوهاب عبد الله عبد اللطيف عصفور			
			8			اسماعيل عبد الله عبد اللطيف عصفور			
			8			انتداب عبد الله عبد اللطيف عصفور			
			8			اعتدال عبد الله عبد اللطيف عصفور			
			8			فاطمه عبد الله عبد اللطيف عصفور			
			7			موسى محمد حامد عبد الرحيم			
			84			المجموع			
5979	ارض	ميري	كاملا			عبد المنان عبد الله حسن ابو شمه	1	993	21
4827	ارض	ميري	كاملا			ورثة يوسف صالح ابو صالح	1	609	22
921	ارض	ميري	55			بهيه داود سلامة راضي		307	23
			202			رافع ظاهر ذياب سمحان			
			202			اعقاب ظاهر ذياب سمحان			
			202			ماجد ظاهر ذياب سمحان			
			202			صقر ظاهر ذياب سمحان			
			202			رفعت ظاهر ذياب سمحان			
			35			قتوع ظاهر ذياب سمحان			
			220			زريفه يوسف علي سمحان			
			1320			المجموع			
3087	ارض	ميري	كاملا			ورثة خضر ذيب خضر راضي	1	29	24

أ. محمد شراكة

رئيس هيئة تسوية الأراضي والمياه




جدول الحقوق  
الأراضي المفروزة

يعلن هذا الجدول بمقتضى الفقرة 2 من المادة 11 من قانون تسوية الأراضي والمياه رقم 40 لسنة 1952  
اسم القرية: اللين الغربي  
رقم الحوض: (22)  
مقياس الرسم: 1/1000  
عدد الصفحات: (11)

اسم المحافظة: رام الله والبيهره  
اسم الحوض: خلة العصفورة الجنوبي

القيمة	الملاحظات	نوع الارض	الحصة	رقم الهوية / المالك		اسماء اصحاب الحقوق	المساحة		رقم القطعة
				د	ف		د	م	
28683	ارض	ميري	كاملا			ورثة كامل نمر خضر راضي	9	561	25
61232	ارض	ميري	21			فهيمه احمد حامد	20	411	26
			8			عبد اللطيف عبد الله عبد اللطيف عصفور			
			8			صلاح عبد الله عبد اللطيف عصفور			
			8			عبد الوهاب عبد الله عبد اللطيف عصفور			
			8			اسماعيل عبد الله عبد اللطيف عصفور			
			8			انتداب عبد الله عبد اللطيف عصفور			
			8			اعتدال عبد الله عبد اللطيف عصفور			
			8			فاطمه عبد الله عبد اللطيف عصفور			
			7			موسى محمد حامد عبد الرحيم			
			84			المجموع			
42591	ارض	ميري	864864			فريال كايد عمر كايد	14	197	27
			127512			محاسن عمر كايد			
			116424			نزيه عبد الغني محمود أرحيم			
			116424			زاهي عبد الغني محمود أرحيم			
			116424			احمد عبد الغني محمود أرحيم			
			116424			محمد عبد الغني محمود أرحيم			
			58212			سمية عبد الغني محمود أرحيم			
			58212			نبيلة عبد الغني محمود أرحيم			
			58212			نسرين عبد الغني محمود أرحيم			
			108108			حليمة عبد الرحمن أبو حمد			
			126126			محمود أديب محمود أرحيم			
			126126			عايد أديب محمود أرحيم			
			126126			جمعة أديب محمود أرحيم			
			126126			زايد أديب محمود أرحيم			
			63063			تغريد أديب محمود أرحيم			
			63063			ثريا أديب محمود أرحيم			
			63063			تواصيف أديب محمود أرحيم			



جدول الحقوق

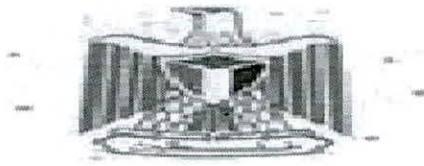
الأراضي المفروزة

يعلن هذا الجدول بمقتضى الفقرة 2 من المادة 11 من قانون تسوية الأراضي والمياه رقم 40 لسنة 1952  
اسم القرية: اللين الغربي  
رقم الحوض: (22)  
مقياس الرسم: 1/1000  
عدد الصفحات: (11)

اسم المحافظة: رام الله والبيهره  
اسم الحوض: خلة العصفورة الجنوبي

القيمة		الملاحظات	نوع الارض	الحصة	رقم الهوية / المالك	اسماء اصحاب الحقوق	المساحة		رقم القطعة
د	ف						د	م2	
				63063		علية اديب محمود ارحيم			
				77220		حليمة عمر موسى			
				98280		عثمان راتب محمود ارحيم			
				98280		محمد راتب محمود ارحيم			
				98280		حمزة راتب محمود ارحيم			
				49140		امنة راتب محمود ارحيم			
				49140		فاطمة راتب محمود ارحيم			
				49140		مريم راتب محمود ارحيم			
				49140		هنية راتب محمود ارحيم			
				49140		خولة راتب محمود ارحيم			
				216216		ثقله حسين محمد العقرباوي			
				189189		وجدان صالح الشروبي			
				203742		باسم راشد محمود ارحيم			
				203742		محمد راشد محمود ارحيم			
				203742		احمد راشد محمود ارحيم			
				203742		حمزة راشد محمود ارحيم			
				203742		معتصم راشد محمود ارحيم			
				101871		ايمان راشد محمود ارحيم			
				101871		ابتهام راشد محمود ارحيم			
				101871		اماني راشد محمود ارحيم			
				14553		خولة علي الصيصان			
				18326		سلطان نبيل عبد الغني ارحيم			
				18326		معاذ نبيل عبد الغني ارحيم			
				18326		مؤيد نبيل عبد الغني ارحيم			
				9163		مي نبيل عبد الغني ارحيم			
				9163		هديل نبيل عبد الغني ارحيم			
				9163		ميس نبيل عبد الغني ارحيم			
				4942080		المجموع			

أ. محمد شراكة  
رئيس هيئة تسوية الأراضي والمياه  
دولة فلسطين

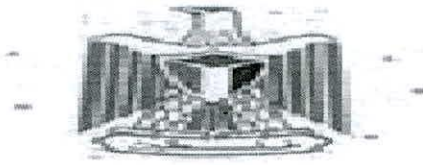


جدول الحقوق  
الأراضي المفروزة

يعلن هذا الجدول بمقتضى الفقرة 2 من المادة 11 من قانون تسوية الأراضي والمياه رقم 40 لسنة 1952  
اسم القرية: اللين الغربي  
رقم الحوض: (22)  
مقياس الرسم: 1/1000  
عدد الصفحات: (11)

اسم المحافظة: رام الله والبيهره  
اسم الحوض: خلة العصفورة الجنوبي

القيمة	الملاحظات	نوع الارض	الحصة	رقم الهوية / المالك		اسماء اصحاب الحقوق	المساحة		رقم القطعة
				د	م		د	م	
28350	ارض	ميري	كاملا			ورثة ضرغام عثمان حامد رضوان	9	450	28
25329	أرض/كامل هذه القطعة محجوزة لصالح	ميري	2			يوسف علي يوسف ابو سالم	8	443	29
	احمد محمود سلامة ابو سالم بقيمة 858 دينار اردني		2			راسم علي يوسف ابو سالم			
	وعليها حق مرور بعرض 3 متر لصالح القطعة 40		2			قاسم علي يوسف ابو سالم			
			2			حاسم علي يوسف ابو سالم			
			1	991635665		سمر علي يوسف ابو سالم			
			1	410424022		سمر علي يوسف ابو سالم			
			10			المجموع			
5769	ارض لها حق مرور بعرض 3 متر من قطعه 48	ميري	1287104			عبد المهدي مصطفى عصفور زيتون	1	923	30
			1287104			زريفه مصطفى عصفور زيتون			
			160888			امنه ابراهيم يوسف زيتون			
			173264			وانل عبد الهادي مصطفى عبد الرحيم			
			173264			مصطفى عبد الهادي مصطفى زيتون			
			173264			ثامر عبد الهادي مصطفى زيتون			
			173264			محمد عبد الهادي مصطفى زيتون			
			173264			عمر عبد الهادي مصطفى زيتون			
			86632			شرين عبد الهادي مصطفى زيتون			
			86632			نعيمه عبد الهادي مصطفى زيتون			
			86632			مريم عبد الهادي مصطفى زيتون			
			160888			ربيعه ابراهيم يوسف زيتون			
			321776			ظافر عبد الرحمن مصطفى زيتون			
			321776			ماهر عبد الرحمن مصطفى زيتون			
			321776			عامر عبد الرحمن مصطفى زيتون			
			160888			فاطمه عبد الرحمن مصطفى زيتون			
			160888			كارمن فكتور ارمندو اريرا			
			281554			عبد الكسندر عبد الجواد مصطفى زيتون			
			281554			محمد عبد الجواد مصطفى زيتون			
			140777			سندرا فكتوريا عبد الجواد مصطفى زيتون			



جدول الحقوق  
الأراضي المفروزة


يعلن هذا الجدول بمقتضى الفقرة 2 من المادة 11 من قانون تسوية الأراضي والمياه رقم 40 لسنة 1952  
مقياس الرسم : 1/1000  
عدد الصفحات : ( 11 )  
اسم القرية : اللين الغربي  
رقم الحوض : (22)

اسم المحافظة : رام الله والبيهره  
اسم الحوض : خلة العصفورة الجنوبي

القيمه		الملاحظات	نوع الارض	الحصة	رقم الهوية / المالك	اسماء اصحاب الحقوق	المساحة		رقم القطعة
د	ف						د	م2	
				140777		مريم عبد الجواد مصطفى زيتون			
				140777		لينا عبد الجواد مصطفى زيتون			
				140777		عبير عبد الجواد مصطفى زيتون			
				160888		يسرى محمد شحاده زهران			
				132496		مصطفى شريف مصطفى زيتون			
				132496		محمد شريف مصطفى زيتون			
				132496		احمد شريف مصطفى زيتون			
				132496		محمود شريف مصطفى زيتون			
				132496		رفيق شريف مصطفى زيتون			
				66248		رحمه شريف مصطفى زيتون			
				66248		صفيه شريف مصطفى زيتون			
				66248		يسرى شريف مصطفى زيتون			
				66248		سريه شريف مصطفى زيتون			
				66248		انعام شريف مصطفى زيتون			
				66248		عفاف شريف مصطفى زيتون			
				66248		نهاد شريف مصطفى زيتون			
				198016		أحمد عبد القادر حج احمد حامد زيتون			
				198016		محمد عبد القادر حج احمد حامد زيتون			
				198016		محمود عبد القادر حج احمد حامد زيتون			
				198016		ثابت عبد القادر حج احمد حامد زيتون			
				99008		صباح عبد القادر حج احمد حامد زيتون			
				99008		اسماء عبد القادر حج احمد حامد زيتون			
				99008		سمية عبد القادر حج احمد حامد زيتون			
				56576		فتية حسن عبد القادر زيتون			
				56576		محمد حسن عبد القادر زيتون			
				28288		أميرة حسن عبد القادر زيتون			
				28288		بيسال حسن عبد القادر زيتون			
				28288		سماء حسن عبد القادر زيتون			

رئيس هيئة تسوية الأراضي والمياه  
محمد شراكة





جدول الحقوق


الأراضي المفروزة

يعلن هذا الجدول بمقتضى الفقرة 2 من المادة 11 من قانون تسوية الأراضي والمياه رقم 40 لسنة 1952  
اسم القرية: اللين الغربي  
رقم الحوض: (22)  
مقياس الرسم: 1/1000  
عدد الصفحات: (11)

اسم المحافظة: رام الله والبيهره  
اسم الحوض: خلة العصفورة الجنوبي

القيمة		الملاحظات	نوع الارض	الحصة	رقم الهوية / المالك	اسماء اصحاب الحقوق	المساحة		رقم القطعة
د	ف						د	م2	
				9009728		المجموع			
4833		ارض	ميري	كاملا		ورثة محمد عمر ابو سالم	1	611	31
5925		ارض	ميري	1		تيسير حامد ابراهيم حامد	1	975	32
				1		عادل حامد ابراهيم حامد			
				2		المجموع			
8715		ارض	ميري	كاملا		ورثة برهوم موسى ابراهيم ادنيفه	2	905	33
2628		ارض	ميري	55		بهيه داود سلامة راضي		876	34
				202		رافع ظاهر ذياب سمحان			
				202		اعقاب ظاهر ذياب سمحان			
				202		ماجد ظاهر ذياب سمحان			
				202		صقر ظاهر ذياب سمحان			
				202		رفعت ظاهر ذياب سمحان			
				35		قتوع ظاهر ذياب سمحان			
				220		زريفه يوسف علي سمحان			
				1320		المجموع			
1980		ارض	ميري	كاملا		ورثة خضر ذيب محمود راضي		660	35
3519		ارض	ميري	90		عابد خليل محمد راضي	1	173	36
				45		بهية خليل محمد راضي			
				45		صالحه خليل محمد راضي			
				45		زكية خليل محمد راضي			
				45		يسر خليل محمد راضي			
				45		وفاء خليل محمد راضي			
				45		سناء خليل محمد راضي			
				10		هنوي محمود عثمان راضي			
				14		محمد رياض خليل راضي			
				14		معن رياض خليل راضي			
				14		اشرف رياض خليل راضي			
				7		لارا رياض خليل راضي			

أ. محمد شراكة  
رئيس هيئة تسوية الأراضي والمياه




جدول الحقوق  
الأراضي المفروزة

يعلن هذا الجدول بمقتضى الفقرة 2 من المادة 11 من قانون تسوية الأراضي والمياه رقم 40 لسنة 1952  
اسم القرية: اللين الغربي  
مقياس الرسم: 1/1000  
عدد الصفحات: ( 11 )

اسم المحافظة: رام الله والبيهره  
اسم الحوض: خلة العصفورة الجنوبي

القيمة	الملاحظات	نوع الارض	الحصة	رقم الهوية / المالك		اسماء اصحاب الحقوق	المساحة		رقم القطعة
				د	ف		د	م	
			7			جمانة رياض خليل راضي			
			7			شروق رياض خليل راضي			
			7			غروب رياض خليل راضي			
			440			المجموع			
1500	ارض	ميري	1			حسن علي حسن ابو سالم	500		37
			1			حسن علي حسن ابو سالم			
			2			المجموع			
3496	ارض عليها حق مرور بعرض 2 متر لقطعه 39	ميري	2			يوسف علي يوسف ابو سالم	3	496	38
			2			راسم علي يوسف ابو سالم			
			2			قاسم علي يوسف ابو سالم			
			2			حاسم علي يوسف ابو سالم			
			1		991635665	سمر علي يوسف ابو سالم			
			1		410424022	سمر علي يوسف ابو سالم			
			10			المجموع			
1728	ارض لها حق مرور بعرض 2 متر من قطعه 38	ميري	1			حسن علي حسن ابو سالم	576		39
			1			حسن علي حسن ابو سالم			
			2			المجموع			
2043	ارض/ لها حق مرور بعرض 3متر من القطعه 29	ميري	كاملا			هاني لطفي محمد ابو سالم	681		40
1491	ارض	ميري	كاملا			ورثة ابراهيم احمد سلامة ابو سالم	479		41
8505	ارض	ميري	1			محمد عبد القادر أحمد زيتون	2	835	42
			1			زغلوله أحمد حامد عبد الرحيم			
			1			فهيمه أحمد حامد عبد الرحيم			
			3			المجموع			
1389	ارض	ميري	كاملا			ورثة عبد المحسن عبد الحميد سالم	463		43
1698	ارض	ميري	كاملا			ورثة عبد المحسن عبد الحميد سالم	566		44
2778	ارض	ميري	1			ورثة لطفي محمد سلامة ابو سالم	926		45
			1			ورثة عبد اللطيف محمد سلامة ابو سالم			
			2			المجموع			



جدول الحقوق  
الأراضي المفروزة

يعلن هذا الجدول بمقتضى الفقرة 2 من المادة 11 من قانون تسوية الأراضي والمياه رقم 40 لسنة 1952  
اسم القرية: اللين الغربي  
رقم الحوض: (22)  
مقياس الرسم: 1/1000  
عدد الصفحات: (11)

اسم المحافظة: رام الله والبيرة  
اسم الحوض: خلة العصفورة الجنوبي

القيمة		الملاحظات	نوع الارض	الحصة	رقم الهوية / المالك	اسماء اصحاب الحقوق	المساحة		رقم القطعة
د	ف						د	م2	
966		ارض	ميري	1		فواز علي سلامه سالم	322	46	
				1		سالم علي سلامه احمد			
				1		ورثة فوزي علي سلامه احمد			
				3		المجموع			
924		ارض	ميري	10		جليله عبد الجليل سالم وهدان	308	47	
				14		شفيق احمد داود ابو سالم			
				14		فائق احمد داود ابو سالم			
				14		توفيق احمد داود ابو سالم			
				14		رفيق احمد داود ابو سالم			
				7		وفيقه احمد داود ابو سالم			
				7		فانقة احمد داود ابو سالم			
				80		المجموع			
2247		ارض/ عليها حق مرور بعرض 3 متر لصالح القطعه 30	ميري	21		فهيمه احمد حامد	749	48	
				8		عبد اللطيف عبد الله عبد اللطيف عصفور			
				8		صلاح عبد الله عبد اللطيف عصفور			
				8		عبد الوهاب عبد الله عبد اللطيف عصفور			
				8		اسماعيل عبد الله عبد اللطيف عصفور			
				8		انتداب عبد الله عبد اللطيف عصفور			
				8		اعتدال عبد الله عبد اللطيف عصفور			
				8		فاطمه عبد الله عبد اللطيف عصفور			
				7		موسى محمد حامد عبد الرحيم			
				84		المجموع			

انتهى الحوض

رئيس هيئة تسوية الأراضي والمياه  
محمد شراكة