



جدول حقوق

الأراضي المفروزة

يعلن هذا الجدول بمقتضى الفقرة 2 من المادة 11 من قانون تسوية الأراضي والمياه رقم 40 لسنة 1952

اسم البلدة : خريثا بني حارث

مقياس الرسم : 1000/1

اسم المحافظة: رام الله والبيرة

رقم الحوض: 19

عدد الصفحات: (8)

اسم الحوض: باطن اسعد وشعب المغاير

القيمة د	ف	الملاحظات	نوع الأرض	الحصة	رقم هوية / المالك	اسماء اصحاب الحقوق	المساحة		رقم القطعة
							د	م	
23300		ارض	ميري (وقف خليل الرحمن)	كاملا	942306044	خالد عبد الرحيم عبد السلام شيخ	2	330	1
12590		ارض	ميري (وقف خليل الرحمن)	1	907245823	عمر عبد الرؤوف محمود انجاص	1	259	2
				1	855002697	عبد الرحمن خالد توفيق انجاص			
				2		المجموع			
12230		ارض	ميري (وقف خليل الرحمن)	كاملا	942306044	خالد عبد الرحيم عبد السلام شيخ	1	223	3
14050		ارض	ميري (وقف خليل الرحمن)	كاملا	942306044	خالد عبد الرحيم عبد السلام شيخ	1	405	4
5580		ارض	ميري (وقف خليل الرحمن)	كاملا	949598171	محمد صلاح علي ترتير		558	5
4780		ارض	ميري (وقف خليل الرحمن)	كاملا	949598171	محمد صلاح علي ترتير		478	6
4750		ارض	ميري (وقف خليل الرحمن)	كاملا	850682113	اسعاد محمد سعد الدين سرحان		475	7
8300		ارض	ميري (وقف خليل الرحمن)	كاملا	852242338	سلمى سند احمد كفاية		830	8
96070		ارض	ميري (وقف خليل الرحمن)	4560	942306044	خالد عبد الرحيم عبد السلام الشيخ	9	607	9
				912	969206077	حسنه ابراهيم حسين بيتللو			
				2736		صابر يعقوب حنون انجاص			
				304		حسين خليل حسن ابو حمرة			
				304		عبد الحكيم خليل حسن ابو حمرة			
				304		عبد الجواد خليل حسن ابو حمرة			
				304		احمد خليل حسن ابو حمرة			
				304		محمد خليل حسن ابو حمرة			
				304		عبد الستار خليل حسن ابو حمرة			
				304		عبد الحافظ حسن ابو حمرة			
				152		خضيره خليل حسن ابو حمرة			
				152		خولة خليل حسن ابو حمرة			
				152		صبحيه خليل حسن ابو حمرة			
				152		فاطمة خليل حسن ابو حمرة			
				10944		المجموع			
90560		ارض	ميري (وقف خليل الرحمن)	619344		يوسف حسين محمد ابو حمرة	9	56	10
				23936		حسين خليل حسين ابو حمرة			
				23936		عبد الحكيم خليل حسين ابو حمرة			
				23936		عبد الجواد خليل حسين ابو حمرة			



أ. محمد شراكة

رئيس هيئة تسوية الأراضي والمياه






جدول حقوق  
الأراضي المفروزة  
يعلن هذا الجدول بمقتضى الفقرة 2 من المادة 11 من قانون تسوية الأراضي والمياه رقم 40 لسنة 1952  
اسم المحافظة: رام الله والبيرة  
اسم الحوض: باطن اسعد وشعب المغاير  
مقياس الرسم: 10001  
عدد الصفحات: (8)  
اسم البلدة: خريثا بني حارث  
رقم الحوض: 19

القيمة		الملاحظات	نوع الأرض	الحصة	رقم هوية / المالك	اسماء اصحاب الحقوق	المساحة		رقم القطعة
د	ف						د	م	
				23936		عبد الستار خليل حسين ابو حمرة			
				23936		عبد الحافظ خليل حسين ابو حمرة			
				23936		محمد خليل حسين ابو حمرة			
				23936		احمد خليل حسين ابو حمرة			
				11968		فاطمة خليل حسين ابو حمرة			
				11968		خضيرة خليل حسين ابو حمرة			
				11968		خولة خليل حسين ابو حمرة			
				11968		صبحية خليل حسين ابو حمرة			
				26928		ماريا روكارمو			
				26928		عديلة محمد يوسف حسين			
				34272		ياسر محمد حسين ابو حمرة			
				34272		صافي محمد حسين ابو حمرة			
				34272		صابر محمد حسين ابو حمرة			
				34272		سفيان محمد حسين ابو حمرة			
				17136		صفية محمد حسين ابو حمرة			
				17136		مسعدة محمد حسين ابو حمرة			
				17136		حسنة محمد حسين ابو حمرة			
				25344		حسن علي حسين عبد اللطيف			
				25344		حسين علي حسين عبد اللطيف			
				25344		عبد اللطيف علي حسين عبد اللطيف			
				25344		عرفات علي حسين عبد اللطيف			
				25344		اسامة علي حسين عبد اللطيف			
				25344		محمد علي حسين عبد اللطيف			
				25344		ابراهيم علي حسين عبد اللطيف			
				12672		فاطمة علي حسين عبد اللطيف			
				12672		عالية علي حسين عبد اللطيف			
				12672		جميلة علي حسين عبد اللطيف			
				1292544		المجموع			
9000				كاملا	904385325	فايق شعبان محمد غزاوي	900		11



أ. محمد شراكة  
رئيس هيئة تسوية الأراضي والمياه





جدول حقوق  
الأراضي المفروزة  
يعلن هذا الجدول بمقتضى الفقرة 2 من المادة 11 من قانون تسوية الأراضي والمياه رقم 40 لسنة 1952  
اسم المحافظة: رام الله والبيرة  
اسم الحوض: باطن اسعد وشعب المغاير  
مقياس الرسم: 1000:1  
عدد الصفحات: (8)  
اسم البلدة: خريثا بني حارث  
رقم الحوض: 19

رقم القطعة	المساحة		اسماء اصحاب الحقوق	رقم هوية / المالك	الحصة	نوع الارض	الملاحظات	القيمه	
	د	م						د	ف
12	900		فايق شعبان محمد غزوي	904385325	كاملا	ميري (وقف خليل الرحمن)	ارض	9000	
13	900		فايق شعبان محمد غزوي	904385325	كاملا	ميري (وقف خليل الرحمن)	ارض	9000	
14	942		فايق شعبان محمد غزوي	904385325	كاملا	ميري (وقف خليل الرحمن)	ارض	9420	
15	893		فايق شعبان محمد غزوي	904385325	كاملا	ميري (وقف خليل الرحمن)	ارض	8930	
16	865		فايق شعبان محمد غزوي	904385325	كاملا	ميري (وقف خليل الرحمن)	ارض	8650	
17	865		فايق شعبان محمد غزوي	904385325	كاملا	ميري (وقف خليل الرحمن)	ارض	8650	
18	865		فايق شعبان محمد غزوي	904385325	كاملا	ميري (وقف خليل الرحمن)	ارض	8650	
19	865		فايق شعبان محمد غزوي	904385325	كاملا	ميري (وقف خليل الرحمن)	ارض	8650	
20	376	14	احمد يوسف حسن انجاص		2	ميري (وقف خليل الرحمن)	ارض	143760	
			امنة يوسف حسن انجاص		1				
			حليمة يوسف حسن انجاص		1				
			مروة يوسف حسن انجاص		1				
			المجموع		5				
21	402	1	بسام عوض محمود انجاص	928572346	كاملا	ميري (وقف خليل الرحمن)	ارض	14020	
22	400	1	مالك عوض محمود انجاص	928572387	كاملا	ميري (وقف خليل الرحمن)	ارض	14000	
23	700		مالك عوض محمود انجاص	928572387	كاملا	ميري (وقف خليل الرحمن)	ارض	7000	
24	702		نبيلة عوض محمود ابو نمر	977257849	كاملا	ميري (وقف خليل الرحمن)	ارض	7020	
25	701		عفاف عوض محمود انجاص	928572338	كاملا	ميري (وقف خليل الرحمن)	ارض	7010	
26	402	1	مالك عوض محمود انجاص	928572387	كاملا	ميري (وقف خليل الرحمن)	ارض	14020	
27	403	1	مالك عوض محمود انجاص	928572387	كاملا	ميري (وقف خليل الرحمن)	ارض	14030	
28	403	1	مالك عوض محمود انجاص	928572387	كاملا	ميري (وقف خليل الرحمن)	ارض	14030	
29	402	1	محمد عوض محمود انجاص	928572379	كاملا	ميري (وقف خليل الرحمن)	ارض	14020	
30	553	1	شاكر احمد عبد الله نمر		كاملا	ميري (وقف خليل الرحمن)	ارض	15530	
31	562	16	دائرة الاوقاف الاسلامية		كاملا	وقف صحيح	ارض	165620	
32	61	6	دائرة الاوقاف الاسلامية		كاملا	وقف صحيح	ارض	6610	
33	387	9	دائرة الاوقاف الاسلامية		كاملا	وقف صحيح	ارض	93870	
34	934	3	دائرة الاوقاف الاسلامية		كاملا	وقف صحيح	ارض	39340	
35	308	23	فاطمة اسماعيل احمد محمد		9	ميري (وقف خليل الرحمن)	ارض	233080	
			يعقوب عبد الرحمن يعقوب محمد		14				

رئيس هيئة تسوية الأراضي والمياه  
محمد شراكة





جدول حقوق


الأراضي المفروزة

يعلن هذا الجدول بمقتضى الفقرة 2 من المادة 11 من قانون تسوية الأراضي والمياه رقم 40 لسنة 1952  
مقياس الرسم : 1000\1  
عدد الصفحات: (8)  
اسم المحافظة: رام الله والبيرة  
اسم الحوض: باطن اسعد وشعب المغاير  
اسم البلدة : خربثا بني حارث  
رقم الحوض: 19

القيمة د	ف	الملاحظات	نوع الأرض	الحصة	رقم هوية / المالك	اسماء اصحاب الحقوق	المساحة		رقم القطعة
							د	م2	
				14		محمد عبد الرحمن يعقوب محمد			
				14		حمزة عبد الرحمن يعقوب محمد			
				7		سناء عبد الرحمن يعقوب محمد			
				7		هيام عبد الرحمن يعقوب محمد			
				7		اية عبد الرحمن يعقوب محمد			
				72		المجموع			
19220		ارض	ميري (وقف خليل الرحمن)	كاملا		عبد الكريم علي محمد عليان	1	922	36
9650		ارض	ميري (وقف خليل الرحمن)	كاملا		مريم علي محمد عليان		965	37
9650		ارض	ميري (وقف خليل الرحمن)	كاملا		عمر علي محمد عليان		965	38
39780		ارض	ميري (وقف خليل الرحمن)	2	412212680	محمد عبد الرحمن عبد الرحيم شيخ	3	978	39
				2	969541143	محمد عبد السلام عبد الرحيم شيخ			
				1	906933718	عبد الرحيم محمد عطا الله انجاص			
				1	936505445	نبيل زياد محمد نمر			
				2		محمد عطا الله حسن ابو عقاب			
				8		المجموع			
2130		ارض	ميري (وقف خليل الرحمن)	10	412689523	عفاف خليل احمد نمر		213	40
				14		اباء احمد امين نمر			
				14		امين احمد امين نمر			
				7		خولة احمد امين نمر			
				7		فاطمة احمد امين نمر			
				7		اسماء احمد امين نمر			
				7		نسبية احمد امين نمر			
				7		كوثر احمد امين نمر			
				7		ميمونه احمد امين نمر			
				80		المجموع			
11410		ارض	ميري (وقف خليل الرحمن)	1	964143887	محمد عثمان سعيد انجاص	1	141	41
				1	907337307	ماجد عثمان سعيد انجاص			
				2		المجموع			
9310		ارض	ميري (وقف خليل الرحمن)	48		فخرية سعيد اسماعيل انجاص		931	42

دولة فلسطين  
رئيس هيئة تسوية الأراضي والمياه  
محمد شراكة  
رئيس هيئة تسوية الأراضي والمياه






جدول حقوق  
الأراضي المفروزة  
يعلن هذا الجدول بمقتضى الفقرة 2 من المادة 11 من قانون تسوية الأراضي والمياه رقم 40 لسنة 1952  
اسم المحافظة: رام الله والبيرة  
اسم الحوض: باطن اسعد وشعب المغاير  
مقياس الرسم: 10001  
عدد الصفحات: (8)  
اسم البلدة: خريثا بني حارث  
رقم الحوض: 19

القيمة د	ف	الملاحظات	نوع الارض	الحصة	رقم هوية / المالك	اسماء اصحاب الحقوق	المساحة		رقم القطعة
							د	م	
				36		مسلمة فوزي سعيد انجاص			
				34		مهند محمود يوسف انجاص			
				34		يوسف محمود يوسف انجاص			
				34	850219809	امجد محمود يوسف انجاص			
				34		"الحاج فوزي" محمود يوسف انجاص			
				17		ماجدة محمود يوسف انجاص			
				17		وفاء محمود يوسف انجاص			
				17		هناء محمود يوسف انجاص			
				17		ايناس محمود يوسف انجاص			
				288		المجموع			
9050		ارض	ميري (وقف خليل الرحمن)	كاملا	944521087	جميل يوسف حسن انجاص	905		43
9560		ارض	ميري (وقف خليل الرحمن)	كاملا	936505445	نبيل زياد محمد نمر	956		44
4790		ارض	ميري (وقف خليل الرحمن)	1		محمد هاشم محمد حمدي	479		45
				1		همام هاشم محمد حمدي			
				1	415044858	احمد هاشم محمد حمدي			
				3		المجموع			
15530		ارض	ميري (وقف خليل الرحمن)	كاملا		سبتي احمد عبد الله نمر	1	553	46
16690		ارض	ميري (وقف خليل الرحمن)	10	412689523	عفاف خليل احمد نمر	1	669	47
				14		اباء احمد امين نمر			
				14		امين احمد امين نمر			
				7		خولة احمد امين نمر			
				7		فاطمة احمد امين نمر			
				7		اسماء احمد امين نمر			
				7		نسبية احمد امين نمر			
				7		كوثر احمد امين نمر			
				7		ميمونه احمد امين نمر			
				80		المجموع			
5980		ارض	ميري (وقف خليل الرحمن)	8838	412124414	عمر علي محمد ابو عيسى	598		48
				945		صهيب فادي علي ابو عيسى			

رئيس هيئة تسوية الأراضي والمياه  
محمد شراكة





جدول حقوق

الأراضي المفروزة

يعلن هذا الجدول بمقتضى الفقرة 2 من المادة 11 من قانون تسوية الأراضي والمياه رقم 40 لسنة 1952

اسم البلدة : خريثا بني حارث

مقياس الرسم : 10001

اسم المحافظة: رام الله والبيرة

رقم الحوض: 19


عدد الصفحات: (8)

اسم الحوض: باطن اسعد وشعب المغاير

القيمة		الملاحظات	نوع الارض	الحصة	رقم هوية / المالك	اسماء اصحاب الحقوق	المساحة		رقم القطعة
د	ف						د	م	
				189		ثورة رشيد عبد الفتاح علي			
				189		مي حسين نصر زرعي			
				238		عدي محمد علي ابو عيسى			
				238		علي محمد علي ابو عيسى			
				238		عمران محمد علي ابو عيسى			
				238		عمار محمد علي ابو عيسى			
				119		عروبة محمد علي ابو عيسى			
				11232		المجموع			
3550		ارض\ عليها حق مرور للقطعة 67+66	ميري (وقف خليل الرحمن)	8838	412124414	عمر علي محمد ابو عيسى	355	49	
				945		صهيب فادي علي ابو عيسى			
				189		ثورة رشيد عبد الفتاح علي			
				189		مي حسين نصر زرعي			
				238		عدي محمد علي ابو عيسى			
				238		علي محمد علي ابو عيسى			
				238		عمران محمد علي ابو عيسى			
				238		عمار محمد علي ابو عيسى			
				119		عروبة محمد علي ابو عيسى			
				11232		المجموع			
28020		ارض	ميري (وقف خليل الرحمن)	كاملا	907719413	خالد نمر العبد انجاص	2	802	50
13710		ارض	ميري (وقف خليل الرحمن)	كاملا	950442087	محمد خالد توفيق انجاص	1	371	51
12380		ارض	ميري (وقف خليل الرحمن)	كاملا	852070077	محمد نائل عبد الله زهور	1	238	52
21810		ارض	ميري (وقف خليل الرحمن)	كاملا	944516251	صالح توفيق محمد ابو حلاوة	2	181	53
6560		ارض	ميري (وقف خليل الرحمن)	48		فخرية سعيد اسماعيل انجاص		656	54
				36		مسلمة فوزي سعيد انجاص			
				34		مهند محمود يوسف انجاص			
				34		يوسف محمود يوسف انجاص			
				34		امجد محمود يوسف انجاص			
				34		"الحاج فوزي" محمود يوسف انجاص			
				17		ماجدة محمود يوسف انجاص			

رئيس هيئة تسوية الأراضي والمياه  
محمد شراكة






جدول حقوق  
الأراضي المفروزة  
يعلن هذا الجدول بمقتضى الفقرة 2 من المادة 11 من قانون تسوية الأراضي والمياه رقم 40 لسنة 1952  
اسم المحافظة: رام الله والبيرة  
اسم الحوض: باطن اسعد وشعب المغاير  
مقياس الرسم: 1000:1  
عدد الصفحات: (8)  
اسم البلدة: خريثا بني حارث  
رقم الحوض: 19

القيمه د	ف	الملاحظات	نوع الارض	الحصة	رقم هوية / المالك	اسماء اصحاب الحقوق	المساحة		رقم القطعة
							د	م	
				17		وفاء محمود يوسف انجاص			
				17		هناء محمود يوسف انجاص			
				17		ابناس محمود يوسف انجاص			
				288		المجموع			
15050		ارض	ميري (وقف خليل الرحمن)	كاملا	944521087	جميل يوسف حسن انجاص	1	505	55
19650		ارض	ميري (وقف خليل الرحمن)	44		خديجة محمد علي	1	965	56
				33		فهيمه خالد سليم			
				34		سليمان لافي سليمان انجاص			
				34		عاطف لافي سليمان انجاص			
				34		محمد لافي سليمان انجاص			
				34		سامح لافي سليمان انجاص			
				17		عواطف لافي سليمان انجاص			
				17		عبير لافي سليمان انجاص			
				17		نهلة لافي سليمان انجاص			
				264		المجموع			
9080		ارض	ميري (وقف خليل الرحمن)	14		صالح عيسى عبد الكريم دار الشيخ		908	57
				14		عامر عيسى عبد الكريم دار الشيخ			
				14		عبد الكريم عيسى عبد الكريم دار الشيخ			
				14		يوسف عيسى عبد الكريم دار الشيخ			
				7		عالية عيسى عبد الكريم دار الشيخ			
				7		مريم عيسى عبد الكريم دار الشيخ			
				7		ياسمين عيسى عبد الكريم دار الشيخ			
				7		ثريا عيسى عبد الكريم دار الشيخ			
				7		فردوس عيسى عبد الكريم دار الشيخ			
				13		ليلي يعقوب حنون دار الشيخ			
				104		المجموع			
13070		ارض	ميري (وقف خليل الرحمن)	14	942314162	عمر مسعود ذيب الشيخ	1	307	58
				14	859627069	محمد مسعود ذيب دار الشيخ			
				14	402679401	ايمن مسعود ذيب دار الشيخ			



أ. محمد شراكة  
رئيس هيئة تسوية الأراضي والمياه





جدول حقوق  
الأراضي المفروزة  
يعلن هذا الجدول بمقتضى الفقرة 2 من المادة 11 من قانون تسوية الأراضي والمياه رقم 40 لسنة 1952  
اسم المحافظة: رام الله والبيرة  
اسم الحوض: باطن اسعد وشعب المغاير  
مقياس الرسم: 1000\1  
عدد الصفحات: (8)  
اسم البلدة: خريثا بني حارث  
رقم الحوض: 19

القيمة د	ف	الملاحظات	نوع الارض	الحصة	رقم هوية / المالك	اسماء اصحاب الحقوق	المساحة		رقم القطعة
							د	م	
				7	850928490	اسماء مسعود ذيب الشيخ			
				7	852365493	هناء مسعود ذيب دار الشيخ			
				7	852063551	وفاء مسعود ذيب الشيخ			
				7	854400215	ولاء مسعود ذيب دار الشيخ			
				10	974615866	تمام العفن احمد الشيخ			
				80		المجموع			
6860		ارض	ميري (وقف خليل الرحمن)	كاملا		ورثة احمد محمد عبد الرحيم الشيخ	686		59
7840		ارض	ميري (وقف خليل الرحمن)	كاملا	906438213	ايمان محمود ياسر ابو شاهين	784		60
15780		ارض	ميري (وقف خليل الرحمن)	كاملا	944521178	محمد ياسر عبد الرحمن شيخ	1	578	61
9060		ارض	ميري (وقف خليل الرحمن)	كاملا		يوسف عبد الكريم احمد الشيخ	906		62
82680		ارض	ميري (وقف خليل الرحمن)	1	969535830	فاطمة علي حسين حمودة	8	268	63
				29	969535855	محمود علي حسين دار حمودة			
				30		المجموع			
5880		ارض	ميري (وقف خليل الرحمن)	كاملا	914126529	معاذ مصطفى فضل انجاص	588		64
4790		ارض	ميري (وقف خليل الرحمن)	10	412689523	عفاف خليل احمد نمر	479		65
				14		اباء احمد امين نمر			
				14		امين احمد امين نمر			
				7		خولة احمد امين نمر			
				7		فاطمة احمد امين نمر			
				7		اسماء احمد امين نمر			
				7		نسبية احمد امين نمر			
				7		كوثر احمد امين نمر			
				7		ميمونه احمد امين نمر			
				80		المجموع			
3550		ارض لها حق مرور من القطعة 49 وعليها حق مرور للقطعة 67	ميري (وقف خليل الرحمن)	كاملا	853036853	محمد لطفي سليمان انجاص	355		66
10630		ارض لها حق مرور من القطعة 66+49	ميري (وقف خليل الرحمن)	كاملا	944515949	لطفي سليمان سليم انجاص	1	63	67

انتهى الحوض



أ. محمد شراكة  
رئيس هيئة تسوية الأراضي والمياه