



جدول الحقوق
الأراضي المفروزة

يعلن هذا الجدول بمقتضى الفقرة 2 من المادة 11 من قانون تسوية الأراضي والمياه رقم 40 لسنة 1952

اسم البلدة : المغير

مقياس الرسم : 1/1000


اسم المحافظة: رام الله والبيرة

رقم الحوض: 25

عدد الصفحات: (15)

اسم الحوض: الزاوية

رقم القطعة	المساحة		اسماء اصحاب الحقوق	رقم الهوية / المالك	الحصة	نوع الارض	الملاحظات	القيمه	
	د	م2						د	ف
1	528		انيس محمود جبر ابو عليا	851601310	كاملا	ميري	ارض	1056	
2	177	1	خالد لطفي فايز ابو عليا	860052125	1	ميري	ارض	2354	
			خلدون لطفي فايز ابو عليا	852407345	1				
			المجموع		2				
3	597		انيس محمود جبر ابو عليا	851601310	كاملا	ميري	ارض	1194	
4	940		فادي حسن محمود ابو عليا	946110103	كاملا	ميري	ارض	1880	
5	725		خميس محمود جبر ابو عليا	900405721	كاملا	ميري	ارض	1450	
6	923		احمد محمود جبر ابو عيا	961259249	كاملا	ميري	ارض	1846	
7	659	1	جاد الله فتحي فايز ابو عليا	961258746	1	ميري	ارض	3318	
			عماد فتحي فايز ابو عليا	916625296	1				
			المجموع		2				
8	171	1	ورثة محمد حسن عبد الرازق		كاملا	ميري	ارض	2342	
9	583	1	نسيم محمد فايز ابو عليه	906301841	1	ميري	ارض	3166	
			سمير محمد فايز ابو عليه	906301825	1				
			المجموع		2				
10	343	1	خالد لطفي فايز ابو عليا	860052125	1	ميري	ارض	2686	
			خلدون لطفي فايز ابو عليا	852407345	1				
			المجموع		2				
11	345	1	جمعه فايز جبر ابو عليه	961258530	كاملا	ميري	ارض	2690	
12	252	1	جواد فتحي فايز ابو عليا	916625288	1	ميري	ارض	2504	
			عبد الحميد فتحي فايز ابو عليا	921513495	1				



جدول الحقوق
الأراضي المفروزة

يعلن هذا الجدول بمقتضى الفقرة 2 من المادة 11 من قانون تسوية الأراضي والمياه رقم 40 لسنة 1952

اسم البلدة : المغير

مقياس الرسم : 1/1000


اسم المحافظة: رام الله والبيرة

رقم الحوض: 25

عدد الصفحات: (15)

اسم الحوض: الزاوية

القيمة		الملاحظات	نوع الارض	الحصة	رقم الهوية / المالك	اسماء اصحاب الحقوق	المساحة		رقم القطعة
د	ف						د	م	
				2		المجموع			
992		ارض	ميري	كاملا	942851866	اياذ احمد محمود ابو عليا	496		13
1226		ارض	ميري	كاملا	961258647	منير محمد فايز ابو عليا	613		14
5526		ارض	ميري	1		ايوب اديب ايوب صالح	2	763	15
				1		محمد اديب ايوب صالح			
				1		يوسف اديب ايوب صالح			
				1		عبد العزيز اديب ايوب صالح			
				4		المجموع			
19246		ارض	ميري	كاملا	411271976	رتيب عبد الله مسعود نعان	9	623	16
3148		ارض	ميري	كاملا	916627219	مأمون خالد سليمان ابو عليا	1	574	17
2288		ارض	ميري	كاملا	916627524	ناجح سالم سليمان ابو عليا	1	144	18
1076		ارض	ميري	كاملا	961262755	سميح موسى نصر دار ابو عالية		538	19
1306		ارض	ميري	كاملا	961262748	مروح موسى نصر دار ابو عليا		653	20
3430		ارض	ميري	كاملا	961259280	شوقي محمود جبر ابو عليا	1	715	21
29044		ارض	ميري	1	961255346	شفيق سليم مسلم ابو عليا	14	522	22
				1	901413468	توفيق سليم مسلم ابو عليا			
				1	901413443	رفيق سليم مسلم ابو عليا			
				1	901413450	صديق سليم مسلم ابو عليا			
				4		المجموع			
7418		ارض	ميري	كاملا	961255569	ربحي محمد شحادة ابو عليا	3	709	23
2512		ارض	ميري	كاملا	993737204	جميل عبد الله مسعود نعان	1	256	24



جدول الحقوق
الأراضي المفروزة

يعلن هذا الجدول بمقتضى الفقرة 2 من المادة 11 من قانون تسوية الاراضي والمياه رقم 40 لسنة 1952
اسم المحافظة: رام الله والبييرة
اسم الحوض: الزاوية
مقياس الرسم : 1/1000
عدد الصفحات : (15)
اسم البلدة : المغير
رقم الحوض: 25

القيمة	الملاحظات	نوع الارض	الحصة	رقم الهوية / المالك	اسماء اصحاب الحقوق	المساحة		رقم القطعة
						د	م2	
7246	ارض	ميري	كاملا	411271976	رتيب عبد الله مسعود نعسان	3	623	25
838	ارض	ميري	كاملا	961262755	سميح موسى نصر دار ابو عالية		419	26
2746	ارض	ميري	كاملا	910624071	خير الله راتب عبد الله نعسان	1	373	27
2172	ارض	ميري	كاملا	941294969	احمد راتب عبد الله نعسان	1	086	28
8572	ارض	ميري	1	961262748	مروح موسى نصر دار ابو عليا	4	286	29
			1	961262771	وجيه موسى نصر ابو عليا			
			1	961262789	محمد موسى نصر ابو عليا			
			3		المجموع			
2432	ارض	ميري	كاملا		جميل نصار ناصر ابو عليا	1	216	30
2738	ارض	ميري	كاملا	853928000	حمدي صالح سليمان ابو عليا	1	369	31
5240	ارض	ميري	كاملا	978455947	خلف " علي الحج " حسين شومان	2	620	32
4848	ارض	ميري	كاملا	993737204	جميل عبد الله مسعود نعسان	2	424	33
12204	ارض	ميري	كاملا		ورثة سعيد حسن عبد الرازق	6	102	34
11258	ارض	ميري	كاملا		ورثة سعيد حسن عبد الرازق	5	629	35
2304	ارض	ميري	1		بيرتيلذا سلامه	1	152	36
			2		سمير احمد محمد سلامة			
			2		ياسر احمد محمد سلامة			
			2		ناجي احمد محمد سلامة			
			1		صريا احمد محمد سلامة			
			8		المجموع			
2770	ارض	ميري	كاملا	961255569	ربحي محمد شحادة ابو عليا	1	385	37



جدول الحقوق
الأراضي المفروزة

يعلن هذا الجدول بمقتضى الفقرة 2 من المادة 11 من قانون تسوية الأراضي والمياه رقم 40 لسنة 1952
اسم المحافظة: رام الله والبيرة
اسم الحوض: الزاوية
مقياس الرسم: 1/1000
عدد الصفحات: (15)
اسم البلدة: المغير
رقم الحوض: 25

رقم القيمة	الملاحظات	نوع الارض	الحصة	رقم الهوية / المالك		اسماء اصحاب الحقوق	المساحة		رقم القطعة
				د	م		د	م	
2812	ارض	ميري	كاملا	961255544		حربي محمد شحادة ابو عليه	1	406	38
3010	ارض	ميري	كاملا	942309394		شحادة رباح محمد ابو عليا	1	505	39
2862	ارض	ميري	كاملا	415188721		عوده محمد شحاده ابو عليا	1	431	40
822	ارض	ميري	73580			زهوة فريز محي الدين ابو سعيد		411	41
			73580			سحر ربيحة فريز محي الدين ابو سعيد			
			6045			رابعه سليم حسين حزمه			
			11086			حاتم ناجي فريز ابو سعيد			
			11086			حازم ناجي فريز ابو سعيد			
			11086			فريز ناجي فريز ابو سعيد			
			11086			يزن ناجي فريز ابو سعيد			
			11086			مازن ناجي فريز ابو سعيد			
			3255			احلام ناجي فريز ابو سعيد			
			3255			فاطمة ناجي فريز ابو سعيد			
			3255			زهيه ناجي فريز ابو سعيد			
			109200			جلال الدين عارف محي الدين عواد			
			109200			محي الدين عارف محي الدين عواد			
			436800			المجموع			
1642	ارض	ميري	1			جلال الدين عارف محي الدين عواد		821	42
			1			محي الدين عارف محي الدين عواد			
			2			المجموع			
3172	ارض	ميري	كاملا	961255569		رجحي محمد شحادة ابو عليا	1	586	43



جدول الحقوق
الأراضي المفروزة

يعلن هذا الجدول بمقتضى الفقرة 2 من المادة 11 من قانون تسوية الأراضي والمياه رقم 40 لسنة 1952
اسم المحافظة: رام الله والبيرة
اسم الحوض: الزاوية
مقياس الرسم: 1/1000
عدد الصفحات: (15)
اسم البلدة: المغير
رقم الحوض: 25

القيمة	الملاحظات	نوع الارض	الحصة	رقم الهوية /	اسماء اصحاب الحقوق	المساحة		رقم القطعة
				المالك		د	م2	
2070	ارض	ميري	كاملا	961258647	منير محمد فايز ابو عليا	1	035	44
2202	ارض	ميري	كاملا	961258746	جاد الله فتحي فايز ابو عليا	1	101	45
4324	ارض	ميري	كاملا		ورثة محمد محمود جبارة	2	162	46
7094	ارض	ميري	1	914134887	امين صالح سليمان ابو عليا	3	547	47
			1	914134911	هيثم صالح سليمان ابو عليا			
			1	914134879	ايمن صالح سليمان ابو عليا			
			3		المجموع			
3122	ارض	ميري	كاملا	916627524	ناجح سالم سليمان ابو عليا	1	561	48
1636	ارض	ميري	كاملا		ورثة محمد محمود جبارة		818	49
2030	ارض	ميري	كاملا	961258530	جمعه فايز جبر ابو عليه	1	015	50
1930	ارض	ميري	1	860052125	خالد لطفي فايز ابو عليا		965	51
			1	852407345	خلدون لطفي فايز ابو عليا			
			2		المجموع			
1338	ارض	ميري	1		ورثة موسى محمود سمره عصفور		669	52
			1		ورثة جبر محمود عبد الغني ابو عصفور			
			2		المجموع			
1250	ارض	ميري	كاملا	411271976	رتيب عبد الله مسعود نعلان		625	53
1060	ارض	ميري	كاملا	961258530	جمعه فايز جبر ابو عليه		530	54
842	ارض	ميري	1	860052125	خالد لطفي فايز ابو عليا		421	55
			1	852407345	خلدون لطفي فايز ابو عليا			
			2		المجموع			



جدول الحقوق
الأراضي المفروزة

يعلن هذا الجدول بمقتضى الفقرة 2 من المادة 11 من قانون تسوية الاراضي والمياه رقم 40 لسنة 1952
اسم المحافظة: رام الله والبيرة
اسم الحوض: الزاوية
مقياس الرسم: 1/1000
عدد الصفحات: (15)
اسم البلدة: المغير
رقم الحوض: 25

القيمه	الملاحظات	نوع الارض	الحصة	رقم الهوية / المالك	اسماء اصحاب الحقوق	المساحة		رقم القطعة
						د	م2	
1128	ارض	ميري	كاملا	411271976	رتيب عبد الله مسعود نعلان		564	56
928	ارض	ميري	1		ورثة موسى محمود سمره عصفور		464	57
			1		ورثة جبر محمود عبد الغني ابو عصفور			
			2		المجموع			
1226	ارض	ميري	كاملا	415188721	عوده محمد شحاده ابو عليا		613	58
1264	ارض	ميري	كاملا	415078211	ناصر محمود محمد علي		632	59
954			3	415081421	عطا قاسم محمد علي		477	60
			3	858884299	احمد قاسم محمد علي			
			2		محمد قاسم محمد علي			
			8		المجموع			
3758	ارض	ميري	كاملا	411271976	رتيب عبد الله مسعود نعلان	1	879	61
9282	ارض	ميري	2	978471324	غازي عايش حسن راجه	4	641	62
			2	978471357	راجي عايش حسن راجه			
			1	978471340	جازية عايش حسن زهور			
			1	978471332	غازيه عايش حسن مره			
			6		المجموع			
7744	ارض	ميري	كاملا	973690613	فليح نمرحسين ابو عليا	3	872	63
3906	ارض	ميري	كاملا	907525497	حمزه اسعد جبر ابو عليا	1	953	64
3946	ارض	ميري	كاملا	961256054	مصطفى اسعد جبر ابو عليا	1	973	65
4098	ارض	ميري	كاملا	961256062	عبد الله اسعد جبر ابو عليا	2	049	66
3652	ارض	ميري	كاملا	906177928	عبد الكريم اسعد جبر ابو عليا	1	826	67

محمد شراكة
رئيس هيئة تسوية الاراضي والمياه





جدول الحقوق
الأراضي المفروزة

يعلن هذا الجدول بمقتضى الفقرة 2 من المادة 11 من قانون تسوية الاراضي والمياه رقم 40 لسنة 1952
اسم المحافظة: رام الله والبيرة
اسم الحوض: الزاوية
مقياس الرسم: 1/1000
عدد الصفحات: (15)
اسم البلدة: المغير
رقم الحوض: 25


رقم القطعة	المساحة		اسماء اصحاب الحقوق	رقم الهوية / المالك	الحصة	نوع الارض	الملاحظات	القيمة	
	د	م2						د	ف
68	3	878	ربحي محمد شحادة ابو عليا	961255569	كاملا	ميري	ارض	7756	
69	4	430	محمد حامد احمد ابو عليا	961263415	كاملا	ميري	ارض	8860	
70	2	400	عبد القادر محمد زغلول ابو عليا	961263290	كاملا	ميري	ارض	4800	
71	2	104	خالد لطفي فايز ابو عليا	860052125	1	ميري	ارض	4208	
			خلدون لطفي فايز ابو عليا	852407345	1				
			سبتيه فايز جبر ابو عليا		2				
			نجية فايز جبر ابو عليا		2				
			لطفيه فايز جبر ابو عليا		2				
			المجموع		8				
72	2	072	جمعه فايز جبر ابو عليه	961258530	1	ميري	ارض	4144	
			سبتيه فايز جبر ابو عليا		1				
			نجية فايز جبر ابو عليا		1				
			لطفيه فايز جبر ابو عليا		1				
			المجموع		4				
73	2		منير محمد فايز جبر ابو عليا	961258647	كاملا	ميري	ارض	4000	
74	2	637	عوده فتحي فايز ابو عليا	961258788	كاملا	ميري	ارض	5274	
75	3	636	ربحي محمد شحادة ابو عليا	961255569	كاملا	ميري	ارض	7272	
76	4	866	سعيد حسين عبد الحفيظ الحاج محمد		كاملا	ميري	ارض	9732	
77	2	508	جهاد جميل نصار ابو عليا	852230747	كاملا	ميري	ارض	5016	
78	3	285	مفيد عوض الله محمود نعيم	973690167	كاملا	ميري	ارض	6570	
79	2	440	عفاف عبد يوسف جابر	943350140	كاملا	ميري	ارض	4880	



جدول الحقوق
الأراضي المفروزة

يعلن هذا الجدول بمقتضى الفقرة 2 من المادة 11 من قانون تسوية الاراضي والمياه رقم 40 لسنة 1952
اسم المحافظة: رام الله والبيرة
اسم الحوض: الزاوية
مقياس الرسم : 1/1000
عدد الصفحات : (15)
اسم البلدة : المغير
رقم الحوض: 25

القيمة	الملاحظات	نوع الارض	الحصة	رقم الهوية /	اسماء اصحاب الحقوق	المساحة		رقم القطعة
				المالك		د	م2	
28458	ارض	ميري	1	976252734	كامل عبد الكريم منصور ابو عليا	14	229	80
			1	976252759	رسمي عبد الكريم منصور ابو عليا			
			1	976252767	عواد عبد الكريم منصور ابو عليا			
			3		المجموع			
7490	ارض	ميري	كاملا	961255569	ربحي محمد شحادة ابو عليا	3	745	81
3800	ارض	ميري	1		جلال الدين عارف محي الدين عواد	1	900	82
			1		محي الدين عارف محي الدين عواد			
			2		المجموع			
3180	ارض	ميري	كاملا	942307026	عاطف صباح محمد شحادة	1	590	83
2990	ارض	ميري	كاملا	961255650	عبد اللطيف صدقي محمد ابو عليه	1	495	84
1480	ارض	ميري	كاملا	961259249	احمد محمود جبرابو عليا		740	85
1412	ارض	ميري	1		جلال الدين عارف محي الدين عواد		706	86
			1		محي الدين عارف محي الدين عواد			
			2		المجموع			
4226	ارض	ميري	1	414765529	عيسى صبحي محمد ابو عليا	2	113	87
			1		صادق محمد شحادة خليل			
			2		المجموع			
7374	ارض	ميري	832		رحمه اسماعيل فطوم	3	687	88
			416		احمد حسين حسن نوفل			
			416		لافي حسين حسن نوفل			
			416		حسن حسين حسن نوفل			



جدول الحقوق
الأراضي المفروزة

يعلن هذا الجدول بمقتضى الفقرة 2 من المادة 11 من قانون تسوية الأراضي والمياه رقم 40 لسنة 1952
اسم المحافظة: رام الله والبيرة
اسم الحوض: الزاوية
مقياس الرسم: 1/1000
عدد الصفحات: (15)
اسم البلدة: المغير
رقم الحوض: 25


القيمة		الملاحظات	نوع الارض	الحصة	رقم الهوية / المالك	اسماء اصحاب الحقوق	المساحة		رقم القطعة
د	ف						د	م	
				416		امينة حسين حسن نوفل			
				104		حسيبه ذيب عثمان			
				52		نسيبه محمد ذيب			
				39		صفا سليم حسين نوفل			
				56		عصام امين حسين نوفل			
				56		حسام امين حسين نوفل			
				56		هشام امين حسين نوفل			
				56		محمد امين حسين نوفل			
				56		حسين امين حسين نوفل			
				28		جميلة امين حسين نوفل			
				39		عوض سليم حسين نوفل			
				39		حسين سليم حسين نوفل			
				39		جميلة سليم حسين نوفل			
				39		زمزم سليم حسين نوفل			
				39		وصفيه سليم حسين نوفل			
				39		نوال سليم حسين نوفل			
				39		انتصار سليم حسين نوفل			
				28		سهام امين حسين نوفل			
				28		سهر امين حسين نوفل			
				3328		المجموع			
4088		ارض	ميري	كاملا		ورثة سعيد حسن عبد الرازق	2	44	89



جدول الحقوق
الأراضي المفروزة

يعلن هذا الجدول بمقتضى الفقرة 2 من المادة 11 من قانون تسوية الاراضي والمياه رقم 40 لسنة 1952
اسم المحافظة: رام الله والبيرة
اسم الحوض: الزاوية
مقياس الرسم : 1/1000
عدد الصفحات : (15)
اسم البلدة : المغير
رقم الحوض: 25


القيمة	الملاحظات	نوع الارض	الحصة	رقم الهوية /	اسماء اصحاب الحقوق	المساحة		رقم القطعة
				المالك		د	م2	
4578	ارض	ميري	كاملا	961262755	سميح موسى نصر دار ابو عالية	2	289	90
2074	ارض	ميري	كاملا	942309394	شهادة رباح محمد ابو عليا	1	37	91
2294	ارض	ميري	كاملا	914134879	نبيل صالح سليمان ابو عليا	1	147	92
9230	ارض	ميري	3	415081421	عطا قاسم محمد علي	4	615	93
			3	858884299	احمد قاسم محمد علي			
			2		محمد قاسم محمد علي			
			8		المجموع			
6634	ارض	ميري	كاملا	415078211	ناصر محمود محمد علي	3	317	94
2202	ارض	ميري	كاملا	411271976	رتيب عبد الله مسعود نعيان	1	101	95
1360	ارض	ميري	3	415081421	عطا قاسم محمد علي		680	96
			3	858884299	احمد قاسم محمد علي			
			2		محمد قاسم محمد علي			
			8		المجموع			
1182	ارض	ميري	كاملا	415078211	ناصر محمود محمد علي		591	97
3214	ارض	ميري	1		ورثة موسى محمود سمره عصفور	1	607	98
			1		ورثة جبر محمود عبد الغني ابو عصفور			
			2		المجموع			
1492	ارض	ميري	1		ورثة موسى محمود سمره عصفور		746	99
			1		ورثة جبر محمود عبد الغني ابو عصفور			
			2		المجموع			
1368	ارض	ميري	كاملا	961255650	عبد اللطيف صدقي محمد ابو عليه		684	100



جدول الحقوق
الأراضي المفروزة

يعلن هذا الجدول بمقتضى الفقرة 2 من المادة 11 من قانون تسوية الاراضي والمياه رقم 40 لسنة 1952
اسم المحافظة: رام الله والبيرة
اسم الحوض: الزاوية
مقياس الرسم : 1/1000
عدد الصفحات : (15)
اسم البلدة : المغير
رقم الحوض: 25

القيمه	الملاحظات	نوع الارض	الحصة	رقم الهوية / المالك	اسماء اصحاب الحقوق	المساحة		رقم القطعة
						د	م2	
2158	ارض	ميري	كاملا	961255569	ربحي محمد شحادة ابو عليا	1	79	101
2530	ارض	ميري	كاملا	949801955	نادر خليل ربحي شحاده	1	265	102
2990	ارض	ميري	1		ورثة موسى محمود سمره عصفور	1	495	103
			1		ورثة جبر محمود عبد الغني ابو عصفور			
			2		المجموع			
8412	ارض	ميري	2		صبحة عبد القادر محمد سلامة	4	206	104
			2		ناجح عبد الكريم محمد سلامة			
			2		باسل عبد الكريم محمد سلامة			
			2		احمد عبد الكريم محمد سلامة			
			2		سلامة عبد الكريم محمد سلامة			
			1		صباح عبد الكريم محمد سلامة			
			1		سعاد عبد الكريم محمد سلامة			
			1		سماح عبد الكريم محمد سلامة			
			1		بسمة عبد الكريم محمد سلامة			
			1		افتخار عبد الكريم محمد سلامة			
			1		دلال عبد الكريم محمد سلامة			
			16		المجموع			
706	ارض	ميري	كاملا	961258530	جمعه فايز جبر ابو عليه		353	105
830	ارض	ميري	كاملا		مراد فتحي فايز ابو عليا		415	106
1278	ارض	ميري	كاملا	961259280	شوقي محمود جبر ابو عليا		639	107
2862	ارض	ميري	كاملا		ربحي سلامه محمد حزمه	1	431	108



جدول الحقوق
الأراضي المفروزة

يعلن هذا الجدول بمقتضى الفقرة 2 من المادة 11 من قانون تسوية الاراضي والمياه رقم 40 لسنة 1952
اسم المحافظة: رام الله والبيرة
اسم الحوض: الزاوية
مقياس الرسم : 1/1000
عدد الصفحات : (15)
اسم البلدة : المغير
رقم الحوض: 25

رقم القطعة	المساحة		اسماء اصحاب الحقوق	رقم الهوية / المالك	الحصة	نوع الارض	الملاحظات	القيمه	
	د	م2						د	ف
109	524		عوده محمد شحاده ابو عليا	415188721	كاملا	ميري	ارض	1048	
110	665		ناصر محمود محمد علي	415078211	كاملا	ميري	ارض	1330	
111	493		عطا قاسم محمد علي	415081421	3	ميري	ارض	986	
			احمد قاسم محمد علي	858884299	3				
			محمد قاسم محمد علي		2				
			المجموع		8				
112	346	1	رتيب عبد الله مسعود نعسان	411271976	كاملا	ميري	ارض	2692	
113	46	7	شفيق سليم مسلم ابو عليا	961255346	1	ميري	ارض	14092	
			توفيق سليم مسلم ابو عليا	901413468	1				
			رفيق سليم مسلم ابو عليا	901413443	1				
			صديق سليم مسلم ابو علي	901413450	1				
			المجموع		4				
114	529	2	وفيق سليم مسلم ابو عليه	961255361	كاملا	ميري	ارض	5058	
115	516	2	زياد رزق عبد نعسان	904379807	كاملا	ميري	ارض	2516	
116	278	4	خميس محمود جبر ابو عليا	900405721	3	ميري	ارض	4278	
			جاد الله فتحي فايز ابو عليا	961258746	2				
			المجموع		5				
117	186	2	كامل عبد الكريم منصور ابو عليا	976252734	1	ميري	ارض	2186	
			رسمي عبد الكريم منصور ابو عليا	976252759	1				
			عواد عبد الكريم منصور ابو عليا	976252767	1				
			المجموع		3				



جدول الحقوق
الأراضي المفروزة

يعلن هذا الجدول بمقتضى الفقرة 2 من المادة 11 من قانون تسوية الاراضي والمياه رقم 40 لسنة 1952
اسم المحافظة: رام الله والبيرة
اسم الحوض: الزاوية
مقياس الرسم : 1/1000
عدد الصفحات : (15)
اسم البلدة : المغير
رقم الحوض: 25

القيمة	الملاحظات	نوع الارض	الحصة	رقم الهوية / المالك	اسماء اصحاب الحقوق	المساحة		رقم القطعة
						د	م	
3326	ارض	ميري	كاملا		عبد القادر احمد عبد الجابر	3	326	118
7459	ارض	ميري	1	961258738	عوده فتحي فايز جبر ابو عليا	7	459	119
			1	916625288	جواد فتحي فايز بو عليا			
			1	916625296	عماد فتحي فايز ابو عليا			
			1	921513495	عبد الحميد فتحي فايز ابو عليا			
			1	949959498	مراد فتحي فايز ابو عليا			
			1	852351550	فواد فتحي فايز ابو عليا			
			1	916625270	جهاد فتحي فايز ابو عليا			
			1	961258746	جاد الله فتحي فايز ابو عليا			
			8		المجموع			
38472	ارض	ميري	829920		عبد الحفيظ حسين عبد الحفيظ الحاج محمد	38	472	120
			414960		فادية حسين عبد الحفيظ الحاج محمد			
			414960		ربحية حسين عبد الحفيظ الحاج محمد			
			414960		وسيلة حسين عبد الحفيظ الحاج محمد			
			414960		هند حسين عبد الحفيظ الحاج محمد			
			414960		باسمة حسين عبد الحفيظ الحاج محمد			
			69160		عاطف ابراهيم خليل الحاج محمد			
			34580		كوثر ابراهيم خليل الحاج محمد			
			34580		سعاد حمدان حمد ابو عليا			
			207480		فضة رشيد عبدالله حج محمد			
			152880		عماد سعيد حسين حج محمد			



جدول الحقوق
الأراضي المفروزة

يعلن هذا الجدول بمقتضى الفقرة 2 من المادة 11 من قانون تسوية الأراضي والمياه رقم 40 لسنة 1952

اسم البلدة : المغير

مقياس الرسم : 1/1000

اسم المحافظة: رام الله والبيرة


رقم الحوض: 25

عدد الصفحات: (15)

اسم الحوض: الزاوية

القيمه		الملاحظات	نوع الارض	الحصة	رقم الهوية / المالك	اسماء اصحاب الحقوق	المساحة		رقم القطعة
د	ف						د	م2	
				152880		عصام سعيد حسين حج محمد			
				152880		زياد سعيد حسين حج محمد			
				152880		اياد سعيد حسين حج محمد			
				2286960		امجد سعيد حسين حج محمد			
				152880	942852492	محمد سعيد حسين حج محمد			
				152880	940839988	حسين سعيد حسين حج محمد			
				76440		فدوى سعيد حسين حج محمد			
				76440	944815422	فاديه سعيد حسين عنانبه			
				76440		فداء سعيد حسين حج محمد			
				76440		نداء سعيد حسين حج محمد			
				76440	911064491	عالية سعيد حسين عبد الجليل			
				1106560		فهيمه موسى جبر محمد			
				57798		مهدي صبحي حسين عبد الحفيظ			
				57798		مراد صبحي حسين عبد الحفيظ			
				57798		وجدي صبحي حسين عبد الحفيظ			
				57798		مجدي صبحي حسين عبد الحفيظ			
				103740		اياد عبد الرحمن محمد عابد			
				103740		مراد عبد الرحمن محمد عابد			
				51870		بثينة عبد الرحمن محمد عابد			
				51870		منتهى عبد الرحمن محمد عابد			
				51870		امينة عبد الرحمن محمد عابد			





جدول الحقوق
الأراضي المفروزة

يعلن هذا الجدول بمقتضى الفقرة 2 من المادة 11 من قانون تسوية الاراضي والمياه رقم 40 لسنة 1952

اسم البلدة : المغير

مقياس الرسم : 1/1000

اسم المحافظة: رام الله والبييرة

رقم الحوض: 25

عدد الصفحات: (15)

اسم الحوض: الزاوية

القيمه	الملاحظات	نوع الارض	الحصة	رقم الهوية /	اسماء اصحاب الحقوق	المساحة		رقم القطعة
				المالك		د	م2	
			51870		امال عبد الرحمن محمد عابد			
			8589672		المجموع			
17843	ارض	ميري	كاملا		ورثة موسى عبد النبي ابو عساف	17	843	121
4741	ارض	ميري	كاملا	904379807	زيد رزق عبد نعان	4	741	122
1193	ارض	ميري	كاملا	973690613	فليح نمر حسين ابو عليا	1	193	123
19004	ارض	ميري	كاملا		عموم اهالي قرية المغير	19	004	124

انتهى الحوض



أ.محمد شراكة
رئيس هيئة تسوية الأراضي والمياه