

جدول الحقوق
الأراضي المفروزة

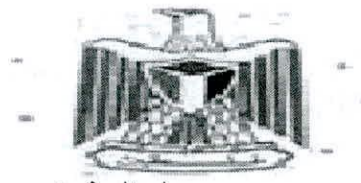
يعلن هذا الجدول بمقتضى الفقرة 2 من المادة 11 من قانون تسوية الأراضي والمياه رقم 40 لسنة 1952
اسم المحافظة: رام الله والبيرة
اسم الحوض: العقبة والعسال
مقياس الرسم: 1/1000
عدد الصفحات: (8)
اسم القرية: دير السودان
رقم الحوض: 22

القيمة	الملاحظات	نوع الارض	الحصة	رقم الهوية / المالك	اسماء اصحاب الحقوق	المساحة		رقم القطعة
						د	م	
18455	أرض	ميري	كاملا	953208535	رأفت موسى حسن احمد	3	691	1
15930	أرض	ميري	كاملا	953208535	رأفت موسى حسن احمد	3	186	2
13400	أرض	ميري	كاملا	953208535	رأفت موسى حسن احمد	2	680	3
14905	أرض	ميري	كاملا	953208535	رأفت موسى حسن احمد	2	981	4
8000	أرض	ميري	كاملا	850931866	نبيه سلامه نبيه عبد الله	1	600	5
8565	أرض	ميري	كاملا	850931866	نبيه سلامه نبيه عبد الله	1	713	6
12635	أرض	ميري	كاملا	953208535	رأفت موسى حسن احمد	2	527	7
11697	أرض	ميري	كاملا	953208535	رأفت موسى حسن احمد	1	671	8
12096	أرض	ميري	كاملا	998606263	نضال علي محمد شعيب	1	728	9
11389	أرض	ميري	كاملا	998606263	نضال علي محمد شعيب	1	627	10
21959	أرض	ميري	كاملا	933216079	ناظر صبحي عبد القادر احمد	3	137	11
9128	أرض	ميري	كاملا	998606263	نضال علي محمد شعيب	1	304	12
44205	أرض ضمنها مكب نفايات	ميري	كاملا		مجلس قروي دير السودان	6	315	13
20792	أرض	ميري	كاملا	900017922	حسن عبد الساتر حسن عبد المعطي	2	599	14
14406	أرض	ميري	15	958363269	محمد حمدان محمد أحمد	2	58	15
			2		مقبل حمدان محمد أحمد			
			2		كوثر صبري خضر سلمان			
			1		غنيمة حمدان محمد أحمد			
			1		حليمة حمدان محمد أحمد			
			1		رابعة حمدان محمد أحمد			



أ.محمد شراكة

رئيس هيئة تسوية الأراضي والمياه



جدول الحقوق
الأراضي المفروزة


يعلن هذا الجدول بمقتضى الفقرة 2 من المادة 11 من قانون تسوية الأراضي والمياه رقم 40 لسنة 1952
اسم المحافظة: رام الله والبيرة
اسم القرية: دير السودان
مقياس الرسم: 1/1000
عدد الصفحات: (8)
اسم الحوض: العقبة والعسال
رقم الحوض: 22

القيمة	الملاحظات	نوع الارض	الحصة	رقم الهوية /	اسماء اصحاب الحقوق	المساحة		رقم القطعة
				المالك		د	م2	
			4	957606890	أنور صبري خضر "محمد سلمان"			
			4	933213449	منير صبري خضر سلمان			
			30		المجموع			
21688	أرض	ميري	كاملا	900017922	حسن عبد الساتر حسن عبد المعطي	2	711	16
13744	أرض	ميري	كاملا	411830557	فؤاد محمود عثمان بدر	1	718	17
7784	أرض	ميري	كاملا	933218489	نديم خضر محمد سلمان	1	112	18
8652	أرض	ميري	كاملا	933218448	وجيهة خضر محمد سلمان	1	236	19
19131	أرض	ميري	كاملا	933213365	حسن سلامه محمد سلمان	2	733	20
14749	أرض	ميري	1	912398047	رمزي هاني خضر ترزي	2	107	21
			1	912398021	سلطانة داود بندلي ترزي			
			1	912398013	هاني خضر انضوني ترزي			
			3		المجموع			
18053	أرض	ميري	1	912398047	رمزي هاني خضر ترزي	2	579	22
			1	912398021	سلطانة داود بندلي ترزي			
			1	912398013	هاني خضر انضوني ترزي			
			3		المجموع			
24962	أرض	ميري	1	912398047	رمزي هاني خضر ترزي	3	566	23
			1	912398021	سلطانة داود بندلي ترزي			
			1	912398013	هاني خضر انضوني ترزي			
			3		المجموع			



أ.محمد شراكة

رئيس هيئة تسوية الأراضي والمياه




جدول الحقوق
الأراضي المفروزة

يعلن هذا الجدول بمقتضى الفقرة 2 من المادة 11 من قانون تسوية الأراضي والمياه رقم 40 لسنة 1952
اسم المحافظة: رام الله والبيرة
اسم القرية: دير السودان
مقياس الرسم: 1/1000
رقم الحوض: 22
عدد الصفحات: (8)

رقم القطعة	المساحة		اسماء اصحاب الحقوق	رقم الهوية / المالك	الحصة	نوع الارض	الملاحظات	القيمه	
	د	م						د	ف
24	212	1	ماهر احمد كايد علقم	080608524	كاملا	ميري	أرض	10908	
25	394		ماهر احمد كايد علقم	080608524	كاملا	ميري	أرض	3546	
26	737		مجدي احمد سعد عيسى	025924754	كاملا	ميري	أرض	6633	
27	908		ماهر احمد كايد علقم	080608524	كاملا	ميري	أرض	8172	
28	464	1	مجدي احمد سعد عيسى	025924754	كاملا	ميري	أرض	13176	
29	866	1	وليد عبدالحميد حسان عيسى	026294132	كاملا	ميري	أرض	16794	
30	474	1	ماهر احمد كايد علقم	080608524	كاملا	ميري	أرض	13266	
31	433	1	ماهر احمد كايد علقم	080608524	كاملا	ميري	أرض	12897	
32	493	1	ماهر احمد كايد علقم	080608524	كاملا	ميري	أرض	13437	
33	371	1	ماهر احمد كايد علقم	080608524	كاملا	ميري	أرض	12339	
34	213	1	مجدي احمد سعد عيسى	025924754	كاملا	ميري	أرض	10917	
35	624	1	وليد عبدالحميد حسان عيسى	026294132	كاملا	ميري	أرض	14616	
36	924		مجدي احمد سعد عيسى	025924754	كاملا	ميري	أرض	8316	
37	924		وليد عبدالحميد حسان عيسى	026294132	كاملا	ميري	أرض	8316	
38	014	1	ماهر احمد كايد علقم	080608524	كاملا	ميري	أرض	9126	
39	485	1	وليد عبدالحميد حسان عيسى	026294132	كاملا	ميري	أرض	13365	
40	954	1	احمد هاشم عبد القادر ابو علقم	080081003	كاملا	ميري	أرض	19540	
41	001	1	مؤيد يوسف عبد عبد الرزاق	941261018	كاملا	ميري	أرض	10010	
42	933		مؤيد يوسف عبد عبد الرزاق	941261018	كاملا	ميري	أرض	9330	
43	040	9	يمنى محمد راتب حسن	907328512	كاملا	ميري	أرض	90400	



أ.محمد شراكة
رئيس هيئة تسوية الأراضي والمياه




جدول الحقوق
الأراضي المفروزة

يعلن هذا الجدول بمقتضى الفقرة 2 من المادة 11 من قانون تسوية الأراضي والمياه رقم 40 لسنة 1952
اسم المحافظة: رام الله والبيرة
اسم القرية: دير السودان
مقياس الرسم: 1/1000
رقم الحوض: 22
عدد الصفحات: (8)

رقم القطعة	المساحة		اسماء اصحاب الحقوق	رقم الهوية / المالك	الحصة	نوع الارض	الملاحظات	القيمة	
	د	م2						د	ف
44	997	1	مؤيد يوسف عبد عبد الرزاق	941261018	كاملا	ميري	أرض	19970	
45	691	2	محمد ظاهر عثمان حسن	933215659	كاملا	ميري	أرض	26910	
46	909		ماجد عبد المجيد سعيد حسن	953207677	كاملا	ميري	أرض	9090	
47	560	1	ماجد عبد المجيد سعيد حسن	953207677	كاملا	ميري	أرض	15600	
48	250	1	ماهر احمد كايد علقم	080608524	كاملا	ميري	أرض	12500	
49	649	1	ماهر احمد كايد علقم	080608524	كاملا	ميري	أرض	16490	
50	548	1	مجدي احمد سعد عيسى	025924754	كاملا	ميري	أرض	15480	
51	985	1	احمد هاشم عبد القادر ابو علقم	080081003	كاملا	ميري	أرض	17865	
52	159	1	مجدي احمد سعد عيسى	025924754	كاملا	ميري	أرض	10431	
53	928		وليد عبدالحميد حسان عيسى	026294132	كاملا	ميري	أرض	8352	
54	912		مجدي احمد سعد عيسى	025924754	كاملا	ميري	أرض	8208	
55	057	1	ماهر احمد كايد علقم	080608524	كاملا	ميري	أرض	9513	
56	251	1	وليد عبدالحميد حسان عيسى	026294132	كاملا	ميري	أرض	11259	
57	051	1	ماهر احمد كايد علقم	080608524	كاملا	ميري	أرض	9459	
58	959		ماهر احمد كايد علقم	080608524	كاملا	ميري	أرض	8631	
59	119	1	مجدي احمد سعد عيسى	025924754	كاملا	ميري	أرض	10071	
60	347	1	وليد عبدالحميد حسان عيسى	026294132	كاملا	ميري	أرض	12123	
61	517	1	ماهر احمد كايد علقم	080608524	كاملا	ميري	أرض	13653	
62	446	1	ماهر احمد كايد علقم	080608524	كاملا	ميري	أرض	13014	
63	235	3	محمد ظاهر عثمان حسن	933215659	كاملا	ميري	أرض	35585	



أ.محمد شراكة
رئيس هيئة تسوية الأراضي والمياه



جدول الحقوق
الأراضي المفروزة


يعلن هذا الجدول بمقتضى الفقرة 2 من المادة 11 من قانون تسوية الأراضي والمياه رقم 40 لسنة 1952
اسم المحافظة: رام الله والبيرة
اسم الحوض: العقبة والعسال
اسم القرية: دير السودان
مقياس الرسم: 1/1000
عدد الصفحات: (8)
رقم الحوض: 22

رقم القطعة	المساحة		رقم الهوية / المالك	الحصة	نوع الارض	الملاحظات	القيمة	
	د	م					د	ف
64	22	3	411830557	كاملا	ميري	أرض		27198
65	899	1	214369977	1	ميري	أرض		18990
			034688333	1				
				2				
66	288	5		كاملا	ميري	أرض / ضمنها شجرتين زيتون		58168
						تعود ملكيتهما لدائرة الأوقاف الاسلامية		
						بقيمة 600 دينار اردني		
67	449	2	941162406	كاملا	ميري	أرض		24490
68	851		908079486	كاملا	ميري	أرض		8510
69	950		908079486	كاملا	ميري	أرض		9500
70	638		975413139	كاملا	ميري	أرض		7018
71	634		933218489	كاملا	ميري	أرض		8242
72	348	2	975410457	كاملا	ميري	أرض		30524
73	135	3	975413188	كاملا	ميري	أرض		40755
74	375	2	953208386	كاملا	ميري	أرض		30875
75	500	1	933210635	كاملا	ميري	أرض		19500
76	703	3	949964688	1	ميري	أرض		48139
			852407436	1				
			905075263	1				
			905075248	1				

أ. محمد شراكة

رئيس هيئة تسوية الأراضي والمياه






جدول الحقوق
الأراضي المفروزة

يعلن هذا الجدول بمقتضى الفقرة 2 من المادة 11 من قانون تسوية الأراضي والمياه رقم 40 لسنة 1952
اسم المحافظة: رام الله والبيرة
اسم الحوض: العقبه والعسال
مقياس الرسم: 1/1000
عدد الصفحات: (8)
اسم القرية: دير السودان
رقم الحوض: 22

رقم القطعة	المساحة		اسماء اصحاب الحقوق	رقم الهوية / المالك	الحصة	نوع الارض	الملاحظات	القيمه	
	د	م2						د	ف
			المجموع		4				
77	647		ناصر عودة محمد حاج	975413188	كاملا	ميري	أرض	9705	
78	692		منيرة عبد الرحيم محمد دار الحج	998390140	كاملا	ميري	أرض	10380	
79	700		محمود عودة محمد الحاج	900106626	كاملا	ميري	أرض	10500	
80	847		عبد اللطيف صالح عبد اللطيف حسن	933212664	كاملا	ميري	أرض	15246	
81	848		محمود صالح عبد اللطيف حسن	950587998	كاملا	ميري	أرض	15264	
82	849		وانل صالح عبد اللطيف حسن	933212649	كاملا	ميري	أرض	15282	
83	850		نانل صالح عبد اللطيف حسن	933212631	كاملا	ميري	أرض	15300	
84	052	1	سونيا وجيه عبد سعده	913495271	كاملا	ميري	أرض	18936	
85	746		أسعد غازي محمد بدر	914132931	كاملا	ميري	أرض	13428	
86	645		باسم عبد القادر حسن قواسمي	027619410	كاملا	ميري	أرض	11610	
87	743		علي غازي محمد بدر	901070276	كاملا	ميري	أرض	13374	
88	748		باسم عبد القادر حسن قواسمي	027619410	كاملا	ميري	أرض	13464	
89	146	1	علي غازي محمد بدر	901070276	كاملا	ميري	أرض	20628	
90	226	1	نادر صقر عبد الجابر حج	975410440	كاملا	ميري	أرض	18390	
91	079	1	نوال صقر عبد الجابر الحج	975410424	كاملا	ميري	أرض	16185	
92	075	1	نوال صقر عبد الجابر الحج	975410424	كاملا	ميري	أرض	16125	
93	055	1	نوال صقر عبد الجابر الحج	975410424	كاملا	ميري	أرض	15825	
94	002	1	نوال صقر عبد الجابر الحج	975410424	كاملا	ميري	أرض	15030	
95	070	1	رحاب توفيق أحمد احمد	953200847	كاملا	ميري	أرض	13910	






جدول الحقوق
الأراضي المفروزة

يعلن هذا الجدول بمقتضى الفقرة 2 من المادة 11 من قانون تسوية الأراضي والمياه رقم 40 لسنة 1952
اسم المحافظة: رام الله والبيرة
اسم القرية: دير السودان
مقياس الرسم: 1/1000
اسم الحوض: العقبة والعسال
عدد الصفحات: (8)
رقم الحوض: 22

القيمة	الملاحظات	نوع الارض	الحصة	رقم الهوية /	اسماء اصحاب الحقوق	المساحة		رقم القطعة
				المالك		د	م2	
12207	أرض	ميري	كاملا	953200847	رحاب توفيق أحمد احمد		939	96
12181	أرض	ميري	كاملا	953200847	رحاب توفيق أحمد احمد		937	97
5616	أرض	ميري	كاملا	924632052	شريف خميس حسن احمد		432	98
21424	أرض	ميري	كاملا	850874835	اسعد هداني بدر بدر	1	648	99
13559	أرض	ميري	كاملا	081000952	يوسف محمد موسى كركي	1	43	100
13624	أرض	ميري	كاملا	308510122	مجدى خليل زكريا ابو شريف	1	48	101
14040	أرض	ميري	كاملا	032714271	خالد خليل زكريا ابو شريف	1	80	102
13572	أرض	ميري	كاملا	040239600	عامر يونس نعيم ابو حمدية	1	44	103
10764	أرض	ميري	كاملا	033253287	خلدون عبد الجبار محمد رجبى		828	104
89820	أرض	ميري	كاملا	954111530	فاروق ذيب راتب شحادة	4	990	105
10155	أرض	ميري	كاملا	944809748	جلال جميل محمد حاج		677	106
32832	أرض	ميري	كاملا	933210635	سليم ابراهيم حسين احمد	1	824	107
31050	أرض	ميري	1	916624737	ذكرى احمد نمر احمد	1	725	108
			1	958363392	بسمه احمد نمر احمد			
			1	958363376	مليحه احمد نمر احمد			
			3		المجموع			
38736	أرض	ميري	كاملا	916624729	جلال احمد نمر احمد	2	152	109
46512	أرض	ميري	1		نسرين احمد	2	584	110
			1		شادي كمال احمد			
			1		ميساء k احمد			



أ.محمد شراكة
رئيس هيئة تسوية الأراضي والمياه



جدول الحقوق
الأراضي المفروزة

يعلن هذا الجدول بمقتضى الفقرة 2 من المادة 11 من قانون تسوية الأراضي والمياه رقم 40 لسنة 1952
اسم المحافظة: رام الله والبيرة
اسم القرية: دير السودان
مقياس الرسم: 1/1000
رقم الحوض: 22
عدد الصفحات: (8)

القيمة	الملاحظات	نوع الارض	الحصة	رقم الهوية / المالك	اسماء اصحاب الحقوق	المساحة		رقم القطعة
						د	م	
			3		المجموع			
17352	أرض	ميري	كاملا	958363368	كامل أحمد نمر احمد		964	111
15894	أرض	ميري	كاملا	958363368	كامل أحمد نمر احمد		883	112
13194	أرض	ميري	كاملا	958363368	كامل أحمد نمر احمد		733	113
16020	أرض	ميري	كاملا		ميساء جمال احمد طه		890	114
16092	أرض	ميري	كاملا	901185496	جاد جمال احمد احمد		894	115
14472	أرض	ميري	كاملا	901185470	جول جمال احمد احمد		804	116
61632	أرض	ميري	1	916624737	ذكرى احمد نمر احمد	3	424	117
			1	958363392	بسمه احمد نمر احمد			
			1	958363376	مليحه احمد نمر احمد			
			3		المجموع			
10575	أرض	ميري	كاملا	900106626	محمود عودة محمد الحاج		705	118
10590	أرض	ميري	كاملا	900106626	محمود عودة محمد الحاج		706	119
10515	أرض	ميري	كاملا	900106626	محمود عودة محمد الحاج		701	120

انتهى الحوض



أ.محمد شراكة

رئيس هيئة تسوية الأراضي والمياه