

جدول الحقوق
الأراضي المفروزة

يعلن هذا الجدول بمقتضى الفقرة 2 من المادة 11 من قانون تسوية الأراضي والمياه رقم 40 لسنة 1952

اسم القرية : المزرعة القبلية
رقم الحوض: (19)
رقم الحي: (2)

مقياس الرسم: 1/1000
عدد الصفحات: (7)


اسم المحافظة: رام الله والبييرة
اسم الحوض: راس الدير
اسم الحي: الجنوبي

القيمة		الملاحظات	نوع الارض	الحصة	رقم الهوية / المالك	اسماء اصحاب الحقوق	المساحة		رقم القطعة
د	ف						د	م	
22405		ارض	ميري	كاملا		ورثة شوقي موسى محمد شيحة	4	481	1
59195		ارض	ميري	كاملا		ورثة موسى محمد موسى شيحة	11	839	2
111160		ارض	ميري	1		ورثة رسميه عبد الله عامر شريتح	22	232	3
				1		ورثة امنه عبد الله عامر شريتح			
				1		ورثة نبيهه عبد الله عامر شريتح			
				3		المجموع			
88910		ارض	ميري	كاملا		ورثة ذيب محمد عبد الغني شريتح	17	782	4
6580		ارض	ميري	كاملا	910756972	ابراهيم محمد عطا الله شريتح	1	316	5
79190		ارض	ميري	2		وظفه حسن محمود شريتح	15	838	6
				2		نضال محمد مصطفى شريتح			
				2		تامر محمد مصطفى شريتح			
				2		سامر محمد مصطفى شريتح			
				2		مصطفى محمد مصطفى شريتح			
				2		ضياء محمد مصطفى شريتح			
				1		عبير محمد مصطفى شريتح			
				1		نجلاء محمد مصطفى شريتح			
				1		افتكار محمد مصطفى شريتح			
				1		وضحه محمد مصطفى شريتح			
				16	957630916	يوسف مصطفى احمد شريتح			
				32		المجموع			
230900		ارض	ميري	34272		عبد الكريم احمد عبد الكريم لدادوه	46	180	7
				34272		حسين احمد عبد الكريم لدادوه			
				29988		مقبولة احمد عبد الكريم لدادوه			
				29988		كريمة احمد عبد الكريم لدادوه			
				17136		مصطفى عمر مصطفى الديسيه			
				17136		محمود عمر مصطفى الديسيه			
				17136		احمد عمر مصطفى الديسيه			
				17136		عثمان عمر مصطفى الديسيه			

أ.محمد شراكة

رئيس هيئة تسوية الأراضي والمياه






جدول الحقوق
الأراضي المفروزة

يعلن هذا الجدول بمقتضى الفقرة 2 من المادة 11 من قانون تسوية الاراضي والمياه رقم 40 لسنة 1952
اسم القرية : المزرعة القبلية
مقياس الرسم: 1/1000
عدد الصفحات: (7)
اسم المحافظة: رام الله والبيرة
اسم الحوض: راس الدير
اسم الحي: الجنوبي
اسم القرية : المزرعة القبلية
رقم الحوض: (19)
رقم الحي: (2)

القيمة		الملاحظات	نوع الارض	الحصة	رقم الهوية / المالك	اسماء اصحاب الحقوق	المساحة		رقم القطعة
د	ف						د	م	
				8568		عايشة عمر مصطفى الديسيه			
				8568		فاطمة عمر مصطفى الديسيه			
				8568		زريفة عمر مصطفى الديسيه			
				8568		مقبولة عمر مصطفى الديسيه			
				8568		امنة عمر مصطفى الديسيه			
				3808		عمر جاسر عمر الديسيه			
				3808		محمد جاسر عمر الديسيه			
				3808		مامون جاسر عمر الديسيه			
				1904		وفاء جاسر عمر الديسيه			
				1904		هدا جاسر عمر الديسيه			
				1904		حياة جاسر عمر الديسيه			
				16065		طاعه احمد مصطفى ديسيه			
				13230		محمد سعدي محمود شريتح			
				13230		محمود سعدي محمود شريتح			
				13230		احمد سعدي محمود شريتح			
				13230		عبد الكريم سعدي محمود شريتح			
				13230		سعدات سعدي محمود شريتح			
				13230		حسن سعدي محمود شريتح			
				13230		علي سعدي محمود شريتح			
				13230		تميم سعدي محمود شريتح			
				6615		منى سعدي محمود شريتح			
				36720		حسن عبد الله مصطفى قبلان			
				36720		محمد عبد الله مصطفى قبلان			
				18360		حسنية عبد الله مصطفى قبلان			
				8160		جميل مصطفى عبد الله قبلان			
				8160		جمال مصطفى عبد الله قبلان			
				8160		جلال مصطفى عبد الله قبلان			
				8160		علاء مصطفى عبد الله قبلان			

أ.محمد شراكة
رئيس هيئة تسوية الأراضي والمياه
دولة فلسطين



جدول الحقوق

الأراضي المفروزة

يعلن هذا الجدول بمقتضى الفقرة 2 من المادة 11 من قانون تسوية الأراضي والمياه رقم 40 لسنة 1952

اسم القرية : المزرعة القبلية

رقم الحوض: (19)

رقم الحي: (2)

مقياس الرسم: 1/1000


عدد الصفحات: (7)

اسم المحافظة: رام الله والبيرة

اسم الحوض: رأس الدير

اسم الحي: الجنوبي

القيمة		الملاحظات	نوع الارض	الحصة	رقم الهوية / المالك	اسماء اصحاب الحقوق	المساحة		رقم القطعة
د	ف						د	م	
				4080		جميلة مصطفى عبد الله قبلان			
				514080		المجموع			
65425		ارض/كامل هذه القطعة والقطع الموصوفة بالتقرير	ميري	7	983525445	وهيبه موسى سليمان اسمر	13	085	8
		رقم (100) من تقارير قرية المزرعة القبلية		1		نزهة فضل يوسف حسن ابو قرع			
		محجوزة للخزينة		8		المجموع			
		لقاء مبلغ(5292)دينار و (500) فلس							
		بموجب قرار الحجز رقم(5)							
		لسنة 1946 وفقا لكتاب مالية رام الله رقم							
		م ر 308/7/8 بتاريخ 14/7/1964							
108450		ارض	ميري	28	900393547	هدى صالح مصطفى عيد	21	690	9
				3		مصطفى عمر مصطفى شريتح			
				3		جاسر عمر مصطفى شريتح			
				3		فاطمة عمر مصطفى شريتح			
				3		زريفه عمر مصطفى شريتح			
				40		المجموع			
111855		ارض	ميري	2		امنه سليمان عبد الحميد حرب	22	371	10
				2		رافقت خليل يوسف ابو ربيع			
				2		محمد خليل يوسف ابو ربيع			
				2		يوسف خليل يوسف ابو ربيع			
				2		اسامه خليل يوسف ابو ربيع			
				1		مرفت خليل يوسف ابو ربيع			
				1		صباح خليل يوسف ابو ربيع			
				1		نجاح خليل يوسف ابو ربيع			
				1		انشراح خليل يوسف ابو ربيع			
				1		وفاء خليل يوسف ابو ربيع			
				1		فاطمة خليل يوسف ابو ربيع			
				16		المجموع			
4555		ارض	ميري	كاملا		ورثة حسن يوسف حسن القراوه	911		11



جدول الحقوق
الأراضي المفروزة

يعن هذا الجدول بمقتضى الفقرة 2 من المادة 11 من قانون تسوية الاراضي والمياه رقم 40 لسنة 1952
اسم القرية : المزرعة القبيلية
رقم الحوض: (19)
رقم الحي: (2)
مقياس الرسم: 1/1000
عدد الصفحات: (7)

اسم المحافظة: رام الله والبيرة
اسم الحوض: راس الدير
اسم الحي: الجنوبي

رقم القطعة	المساحة		اسماء اصحاب الحقوق	رقم الهوية / المالك	الحصة	نوع الارض	الملاحظات	القيمة	
	د	م						د	ف
12	29	903	عبد الحافظ هدى سمحان شريتح	951832614	كاملا	ميري	ارض	149515	
13		720	خليل مصطفى خليل مصلح	900111964	كاملا	ميري	ارض/كاملا هذه القطعة محجوزة لمؤسسة الاقراض الزراعي فرع القدس لقاء مبلغ (201)دينار بموجب الدين رقم 417/م	3600	
14	2	105	سمحه محمد عبد الله لدادوه	988367975	1	ميري	ارض	10525	
			تهاني محمد عبد الله لدادوه	904590460	1				
			المجموع		2				
15	2	378	تهاني محمد عبد الله لدادوه	904590460	كاملا	ميري	ارض	11890	
16		894	صلاح محمود عبد الله لدادوه	988372173	كاملا	ميري	ارض	4470	
17	2	222	همام ابراهيم عبد الله لدادوه	988378048	كاملا	ميري	ارض	11110	
18		893	عبد الفتاح محمود عبد الله لدادوه	907109789	كاملا	ميري	ارض	4465	
19	2	0	حليمه محمود عبد الله لدادوه	988372165	كاملا	ميري	ارض	10000	
20	21	445	محمود مصطفى صالح لدادوه	411588429	5745	ميري	ارض/كاملا هذه القطعة محجوزة لمؤسسة الاقراض الزراعي فرع القدس لقاء مبلغ (201)دينار بموجب الدين رقم 417/م	107225	
			حسنيه محمد سليمان لدادوه	988371191	13581				
			محمد علي سليمان لدادوه	988366639	2119				
			المجموع		21445				
21	13	219	سالم فريد سمعان	12418560000		ميري	ارض	66095	
			جمال فريد سمعان	12418560000					
			فارس فريد سمعان	12418560000					
			سوزان فريد سمعان	6209280000					
			سلفيا سمعان	6209280000					
			سعيد الياس سمعان	24837120000					
			رياض سمعان	15048880000					
			مروان خليل سمعان	15048880000					
			روضة الياس	1548008000					
			رندا خليل سمعان	8067752000					
			لميس عصام سمعان	1494108000					
			خليل عصام سمعان	3386644800					






جدول الحقوق
الأراضي المفروزة

يعن هذا الجدول بمقتضى الفقرة 2 من المادة 11 من قانون تسوية الاراضي والمياه رقم 40 لسنة 1952
اسم القرية : المزرعة القبلية
مقياس الرسم: 1/1000
عدد الصفحات: (7)
اسم المحافظة: رام الله والبيرة
اسم الحوض: راس الدير
اسم الحي: الجنوبي
رقم الحوض: (19)
رقم الحي: (2)

رقم القطعة	المساحة		اسماء اصحاب الحقوق	رقم الهوية / المالك	الحصة	نوع الارض	الملاحظات	القيمه	
	د	م2						د	ف
			عمر عصام سمعان		3386644800				
			ايمي ميخائيل زايد		1693322400				
			عزمي الياس سمعان		24837120000				
			ابراهيم سمعان سالم زيادة	919447649	9934848000				
			غسان سمعان سالم زيادة	919447656	9934848000				
			ماري عيسى حنا زيادة	948225461	1309593600				
			سمعان نادر سمعان زيادة	854592912	2438553600				
			ديالا نادر سمعان زيادة	859618753	1309593600				
			فراس نادر سمعان زيادة	402410831	2438553600				
			طارق نادر سمعان زيادة	402769400	2438553600				
			عايدة حنا خليل زيادة	919447938	1241856000				
			سمعان اسعد سمعان زيادة	959117250	2483712000				
			سامر اسعد سمعان زيادة	900400748	2483712000				
			روان اسعد سمعان سنيرة	902901099	1241856000				
			منال اسعد سمعان زيادة	905077897	1241856000				
			شيرين اسعد سمعان زيادة	992537654	1241856000				
			سمير سمعان ج ر		4967424000				
			تشارلز ريتشارد سمعان		4967424000				
			المجموع		198696960000				
22	870	3	ربحي خالد عبد المعطي ابو فخيده		1	ميري	ارض	19350	
			ابراهيم خالد عبد المعطي ابو فخيده		1				
			موسى خالد عبد المعطي ابو فخيده		1				
			المجموع		3				
23	135	3	كمال شعيب سليمان شريتح	914112933	كاملا	ميري	ارض	15675	
24	926		خليل مصطفى خليل مصلح	900111964	كاملا	ميري	ارض/كاملا هذه القطعة محجوزة لمؤسسة الاقراض	4630	
							الزراعي فرع القدس لقاء مبلغ (201)دينار بموجب		
							الدين رقم 417/م		
25	31	1	خليل مصطفى خليل مصلح	900111965	كاملا	ميري	ارض/كاملا هذه القطعة محجوزة لمؤسسة الاقراض	5155	

أ.محمد شراكة
رئيس هيئة تسوية الأراضي والمياه
دولة فلسطين



جدول الحقوق
الأراضي المفروزة

يعن هذا الجدول بمقتضى الفقرة 2 من المادة 11 من قانون تسوية الاراضي والمياه رقم 40 لسنة 1952

اسم القرية : المزرعة القبليّة
رقم الحوض: (19)
رقم الحي: (2)

مقياس الرسم: 1/1000
عدد الصفحات: (7)

اسم المحافظة: رام الله والبييرة
اسم الحوض: راس الدير
اسم الحي: الجنوبي

القيمة		الملاحظات	نوع الارض	الحصة	رقم الهوية / المالك	اسماء اصحاب الحقوق	المساحة		رقم القطعة
د	ف						د	م	
		الزراعي فرع القدس لقاء مبلغ (201)دينار بموجب الدين رقم 417/م							
4960		ارض/كامل هذه القطعة محجوزة لمؤسسة الاقراض الزراعي فرع القدس لقاء مبلغ (201)دينار بموجب الدين رقم 417/م	ميري	كاملا	900111966	خليل مصطفى خليل مصلح	992	26	
		الزراعي فرع القدس لقاء مبلغ (201)دينار بموجب الدين رقم 417/م							
4925		ارض/كامل هذه القطعة محجوزة لمؤسسة الاقراض الزراعي فرع القدس لقاء مبلغ (201)دينار بموجب الدين رقم 417/م	ميري	كاملا	900111967	خليل مصطفى خليل مصلح	985	27	
		الزراعي فرع القدس لقاء مبلغ (201)دينار بموجب الدين رقم 417/م							
4815		ارض/كامل هذه القطعة محجوزة لمؤسسة الاقراض الزراعي فرع القدس لقاء مبلغ (201)دينار بموجب الدين رقم 417/م	ميري	كاملا	900111964	خليل مصطفى خليل مصلح	963	28	
		الزراعي فرع القدس لقاء مبلغ (201)دينار بموجب الدين رقم 417/م							
4175		ارض/كامل هذه القطعة محجوزة لمؤسسة الاقراض الزراعي فرع القدس لقاء مبلغ (201)دينار بموجب الدين رقم 417/م	ميري	كاملا	900111965	خليل مصطفى خليل مصلح	835	29	
		الزراعي فرع القدس لقاء مبلغ (201)دينار بموجب الدين رقم 417/م							
4285		ارض/كامل هذه القطعة محجوزة لمؤسسة الاقراض الزراعي فرع القدس لقاء مبلغ (201)دينار بموجب الدين رقم 417/م	ميري	كاملا	900111964	خليل مصطفى خليل مصلح	857	30	
		الزراعي فرع القدس لقاء مبلغ (201)دينار بموجب الدين رقم 417/م							
6065		ارض/كامل هذه القطعة محجوزة لمؤسسة الاقراض الزراعي فرع القدس لقاء مبلغ (201)دينار بموجب الدين رقم 417/م	ميري	كاملا	900111964	خليل مصطفى خليل مصلح	1 213	31	
		الزراعي فرع القدس لقاء مبلغ (201)دينار بموجب الدين رقم 417/م							
3910		ارض/كامل هذه القطعة محجوزة لمؤسسة الاقراض الزراعي فرع القدس لقاء مبلغ (201)دينار بموجب الدين رقم 417/م	ميري	كاملا	900111964	خليل مصطفى خليل مصلح	782	32	
		الزراعي فرع القدس لقاء مبلغ (201)دينار بموجب الدين رقم 417/م							
4025		ارض/كامل هذه القطعة محجوزة لمؤسسة الاقراض الزراعي فرع القدس لقاء مبلغ (201)دينار بموجب الدين رقم 417/م	ميري	كاملا	900111964	خليل مصطفى خليل مصلح	805	33	
		الزراعي فرع القدس لقاء مبلغ (201)دينار بموجب الدين رقم 417/م							
4130		ارض/كامل هذه القطعة محجوزة لمؤسسة الاقراض الزراعي فرع القدس لقاء مبلغ (201)دينار بموجب الدين رقم 417/م	ميري	كاملا	900111964	خليل مصطفى خليل مصلح	826	34	
		الزراعي فرع القدس لقاء مبلغ (201)دينار بموجب الدين رقم 417/م							



جدول الحقوق
الأراضي المفروزة

يعلن هذا الجدول بمقتضى الفقرة 2 من المادة 11 من قانون تسوية الاراضي والمياه رقم 40 لسنة 1952
اسم المحافظة: رام الله والبييرة
اسم الحوض: راس الدير
اسم الحي: الجنوبي
مقياس الرسم: 1/1000
عدد الصفحات: (7)
اسم القرية : المزرعة القبيلية
رقم الحوض: (19)
رقم الحي: (2)

القيمة		الملاحظات	نوع الارض	الحصة	رقم الهوية / المالك	اسماء اصحاب الحقوق	المساحة		رقم القطعة
د	ف						د	م	
		الدين رقم 417/م							
4230		ارض/كامل هذه القطعة محجوزة لمؤسسة الاقراض الزراعي فرع القدس لقاء مبلغ (201)دينار بموجب	ميري	كاملا	900111964	خليل مصطفى خليل مصلح	846	35	
		الدين رقم 417/م							
5800		ارض/كامل هذه القطعة محجوزة لمؤسسة الاقراض الزراعي فرع القدس لقاء مبلغ (201)دينار بموجب	ميري	كاملا	900111964	خليل مصطفى خليل مصلح	1 160	36	
		الدين رقم 417/م							
17645		ارض	ميري	1	988367900	مريم محمد عبد الله لدادوه	3 529	37	
				1	988367991	هداية محمد عبد الله لدادوه			
				1	913489530	هناء محمد عبد الله لدادوه			
				3		المجموع			
4085		ارض	ميري	كاملا	988378014	ابراهيم عبد الله محمود لدادوه	817	38	
7290		ارض	ميري	كاملا		عمر محمود عبد الله لدادوه	1 458	39	
11960		ارض	ميري	كاملا	907109805	حنان محمود عبد الله لدادوه	2 392	40	
6590		ارض	ميري	كاملا	937293371	فريد محمد عطا الله شريتح	1 318	41	
6585		ارض	ميري	كاملا	906453139	مريش محمد عطا الله شريتح	1 317	42	
6585		ارض	ميري	كاملا	904388758	عبد الحميد محمد عطا الله شريتح	1 317	43	
6580		ارض	ميري	كاملا	951830140	رمزي محمد عطا الله شريتح	1 316	44	
6585		ارض	ميري	كاملا	943443671	عطا الله محمد عطا الله شريتح	1 317	45	
6585		ارض	ميري	كاملا	901057752	علي محمد عطا الله شريتح	1 317	46	
6600		ارض	ميري	كاملا	900395344	جهاد محمد عطا الله شريتح	1 320	47	
13800		ارض	ميري	كاملا	914112917	فواز شعيب سليمان شريتح	2 760	48	
13170		ارض	ميري	كاملا	957635865	احمد شعيب سليمان شريتح	2 634	49	
15120		ارض	ميري	كاملا	957695836	زهير شعيب سليمان شريتح	3 24	50	
13805		ارض	ميري	كاملا	957635857	محمود شعيب سليمان شريتح	2 761	51	
14000		ارض	ميري	كاملا	957635840	محمد شعيب سليمان شريتح	2 800	52	

انتهى الحوض



أ.محمد شراكة
رئيس هيئة تسوية الأراضي والمياه