

جدول الحقوق

الأراضي المفروزة

يعلن هذا الجدول بمقتضى الفقرة 2 من المادة 11 من قانون تسوية الأراضي والمياه رقم 40 لسنة 1952

اسم القرية : كفر نعمة

مقياس الرسم 1000/1

اسم المحافظة: رام الله والبيرة

رقم الحوض: 18

عدد الصفحات (12)

اسم الحوض: المشارية

القيمة		الملاحظات	نوع الارض	الحصة	رقم هوية المالك	اسماء اصحاب الحقوق	المساحة		رقم القطعة
د	ف						د	م	
34459		أرض	ميري	كاملا	943670851	خميس العبد احمد دار عطايا	2	393	1
28354		أرض	ميري	كاملا	943670851	خميس العبد احمد دار عطايا	1	969	2
32659		أرض	ميري	كاملا	943670851	خميس العبد احمد دار عطايا	2	268	3
31594		أرض	ميري	كاملا	943670851	خميس العبد احمد دار عطايا	4	194	4
29923		أرض	ميري	كاملا	943670851	خميس العبد احمد دار عطايا	2	78	5
26688		أرض	ميري	كاملا	943670851	خميس العبد احمد دار عطايا	2	224	6
36300		أرض	ميري	كاملا	943670851	خميس العبد احمد دار عطايا	3	25	7
146822		أرض	ميري	43644	943025452	نبيل ذيب حامد ابو عادي	10	196	8
				43644	943025460	نزيه ذيب حامد ابو عادي			
				43644	934140062	محمد ذيب حامد ابو عادي			
				43644	901054742	يوسف ذيب حامد ابو عادي			
				16704		هجر حامد رمضان حمد ابو عادي			
				16080		خديجة حامد رمضان ابو عادي			
				16080		حمدة حامد رمضان ابو عادي			
				223440		المجموع			
6264		أرض	ميري	كاملا	958674053	عاشة مصطفى احمد سايس		435	9
7387		أرض	ميري	كاملا	913493979	فاطمة مصطفى احمد نصر		513	10
11765		أرض	ميري	كاملا	989075650	هيثم احمد محمود ابراهيم		817	11
11520		أرض	ميري	كاملا	918511320	ناصر راشد ذيب سايس		800	12
39413		أرض	ميري	2	989075619	احمد محمود احمد ابراهيم	2	737	13
				2	989075650	هيثم احمد محمود ابراهيم			
				1	989075643	خالد احمد محمود ابراهيم			
				5		المجموع			
27562		أرض	ميري	كاملا	943678763	بسينه محمد ابراهيم سايس	1	914	14
28397		أرض	ميري	كاملا	851576264	عاهده محمد ابراهيم عاصي	1	972	15
64752		أرض	ميري	كاملا	943678748	ابراهيم محمد ابراهيم سايس	4	47	16
62160		أرض	ميري	10	954902763	نبيلة احمد حسن السايس	3	885	17
				7	401730775	ايمان حاتم محمد سايس			
				7	854606340	ونام حاتم محمد شحادة			
				7	852407386	سالي حاتم محمد سايس			
				7	403330087	سجود حاتم محمد سايس			
				14	853032357	احمد حاتم محمد سايس			
				14	853651768	محمود حاتم محمد سايس			
				14	407233659	محمد حاتم محمد سايس			
				80		المجموع			



جدول الحقوق

الأراضي المفروزة

يعلن هذا الجدول بمقتضى الفقرة 2 من المادة 11 من قانون تسوية الأراضي والمياه رقم 40 لسنة 1952

اسم القرية : كفر نعمة

مقياس الرسم 1000/1

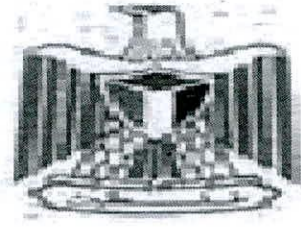
اسم المحافظة: رام الله والبيرة

رقم الحوض: 18

عدد الصفحات (12)

اسم الحوض: المشارية

رقم القطعة	المساحة		اسماء اصحاب الحقوق	رقم هويه المالك	الحصة	نوع الارض	الملاحظات	القيمة	
	د	م2						د	ف
18	533		سامر عمر سليمان دار الديك	904588258	1	ميري	أرض	8528	
			بشار محمد سليمان ديك	852463249	1				
			المجموع		2				
19	486		محمد يوسف ابراهيم سايس	855004248	كاملا	ميري	أرض	7776	
20	62	2	سميه محمد ابراهيم سايس	943678730	كاملا	ميري	أرض	32992	
21	514		عائشة ذيب يوسف سايس	943676288	كاملا	ميري	أرض	8224	
22	519	4	محمود محمد حسين الحثيني	جواز سفر اردني	كاملا	ميري	أرض	72304	
23	211	2	عائشة محمد حسين الحثيني	جواز سفر اردني	كاملا	ميري	أرض	35376	
24	595	2	سكينة محمد حسين الحثيني	جواز سفر اردني	كاملا	ميري	أرض	41520	
25	836		محمد احمد حامد عادي	943679449	174576	ميري	أرض	77376	
			هيجر حامد رمضان حمد أبو عادي	16704					
			خديجة حامد رمضان أبو عادي	16080					
			حمدة حامد رمضان أبو عادي	16080					
			المجموع	223440					
26	340	1	رقية رمضان		174576	ميري	أرض	21440	
			هيجر حامد رمضان حمد أبو عادي	16704					
			خديجة حامد رمضان أبو عادي	16080					
			حمدة حامد رمضان أبو عادي	16080					
			المجموع	223440					
27	340	1	عائشة رمضان		21822	ميري	أرض	21440	
			مايك رمضان	21822					
			احمد رمضان	21822					
			عبد الرحمن رمضان	21822					
			زياد رمضان	21822					
			عبد الناصر رمضان	21822					
			ايمان رمضان عيسى	10911					
			فاطمة رمضان	10911					
			محمود رمضان	21822					
			هيجر حامد رمضان حمد أبو عادي	16704					
			خديجة حامد رمضان أبو عادي	16080					
			حمدة حامد رمضان أبو عادي	16080					
			المجموع	223440					
28	340	1	رمضان محمد حامد رمضان		174576	ميري	أرض	21440	
			هيجر حامد رمضان حمد أبو عادي	16704					
			خديجة حامد رمضان أبو عادي	16080					



جدول الحقوق

الأراضي المفروزة

يعلن هذا الجدول بمقتضى الفقرة 2 من المادة 11 من قانون تسوية الأراضي والمياه رقم 40 لسنة 1952

اسم القرية : كفر نعمة

مقياس الرسم 1000/1


اسم المحافظة: رام الله والبيرة

رقم الحوض: 18

عدد الصفحات (12)

اسم الحوض: المشارية

القيمة		الملاحظات	نوع الارض	الحصة	رقم هويه المالك	اسماء اصحاب الحقوق	المساحة		رقم القطعة
د	ف						د	م	
				16080		حمدة حامد رمضان أبو عادي			
				223440		المجموع			
21440		أرض	ميري	22446	411722697	وفاء عبد الفتاح محمد رمضان	1	340	29
				22446	907884365	كفاح عبد الفتاح محمد رمضان			
				22446	954162566	دلال عبد الفتاح محمد سمحان			
				22446	954162541	فريال عبد الفتاح محمد كلباتي			
				22446	954162582	امنة عبد الفتاح محمد مملح			
				22446	907884357	ارقيه عبد الفتاح محمد عطايا			
				22446	901153841	فاتن عبد الفتاح محمد ذيب			
				17454	954162533	صالح عبد الفتاح محمد ابو عادي			
				16704		هيجر حامد رمضان حمد أبو عادي			
				16080		خديجة حامد رمضان أبو عادي			
				16080		حمدة حامد رمضان أبو عادي			
				223440		المجموع			
22160		أرض	ميري	43644	410204911	خلود عادي حامد عوض الله	1	385	30
				43644		سامح عادي محمد رمضان			
				43644		حليمة خليل حمد صالح			
				43644		امجد عادي محمد رمضان			
				16704		هيجر حامد رمضان حمد أبو عادي			
				16080		خديجة حامد رمضان أبو عادي			
				16080		حمدة حامد رمضان أبو عادي			
				223440		المجموع			
16272		أرض	ميري	كاملا	997997663	طالب فلاح طالب قرابصة	1	17	31
15984		أرض	ميري	كاملا	997997663	طالب فلاح طالب قرابصة		999	32
13392		أرض	ميري	كاملا	997997663	طالب فلاح طالب قرابصة		837	33
12144		أرض	ميري	كاملا	997997663	طالب فلاح طالب قرابصة		759	34
13312		أرض	ميري	كاملا	997997663	طالب فلاح طالب قرابصة		832	35
14192		أرض	ميري	كاملا	997997663	طالب فلاح طالب قرابصة		887	36
6816		أرض	ميري	43644	943025452	نبيل ذيب حامد ابو عادي		426	37
				43644	943025460	نزيه ذيب حامد ابو عادي			
				43644	934140062	محمد ذيب حامد ابو عادي			
				43644	901054742	يوسف ذيب حامد ابو عادي			
				16704		هيجر حامد رمضان حمد أبو عادي			
				16080		خديجة حامد رمضان أبو عادي			
				16080		حمدة حامد رمضان أبو عادي			



جدول الحقوق

الأراضي المفروزة

يعلن هذا الجدول بمقتضى الفقرة 2 من المادة 11 من قانون تسوية الأراضي والمياه رقم 40 لسنة 1952

اسم القرية : كفر نعمة

مقياس الرسم 1000/1


اسم المحافظة: رام الله والبيرة

رقم الحوض: 18

عدد الصفحات (12)

اسم الحوض: المشارية

القيمة		الملاحظات	نوع الارض	الحصة	رقم هوية المالك	اسماء اصحاب الحقوق	المساحة		رقم القطعة
د	ف						د	م	
				223440		المجموع			
23664		أرض	ميري	174576	943671073	مازن محمود حامد ابو عادي	1	479	38
				16704		هيجر حامد رمضان حمد أبو عادي			
				16080		خديجة حامد رمضان أبو عادي			
				16080		حمدة حامد رمضان أبو عادي			
				223440		المجموع			
24704		أرض	ميري	174576		ورثة ابراهيم محمود حامد ابو عادي	1	544	39
				16704		هيجر حامد رمضان حمد أبو عادي			
				16080		خديجة حامد رمضان أبو عادي			
				16080		حمدة حامد رمضان أبو عادي			
				223440		المجموع			
24688		أرض	ميري	174576	943671065	سليمان محمود حامد ابو عادي	1	543	40
				16704		هيجر حامد رمضان حمد أبو عادي			
				16080		خديجة حامد رمضان أبو عادي			
				16080		حمدة حامد رمضان أبو عادي			
				223440		المجموع			
12368		أرض	ميري	174576	943671057	ليلي محمود حامد ابو عادي		773	41
				16704		هيجر حامد رمضان حمد أبو عادي			
				16080		خديجة حامد رمضان أبو عادي			
				16080		حمدة حامد رمضان أبو عادي			
				223440		المجموع			
12352		أرض	ميري	174576	943671040	حليمة محمود حامد ابو عادي		772	42
				16704		هيجر حامد رمضان حمد أبو عادي			
				16080		خديجة حامد رمضان أبو عادي			
				16080		حمدة حامد رمضان أبو عادي			
				223440		المجموع			
10272		أرض	ميري	174576	9532013771	سهيلة محمود حامد ابو عادي		642	43
				16704		هيجر حامد رمضان حمد أبو عادي			
				16080		خديجة حامد رمضان أبو عادي			
				16080		حمدة حامد رمضان أبو عادي			
				223440		المجموع			
14800		أرض	ميري	174576	907524698	فاطمة رمضان حامد عطايا		925	44
				16704		هيجر حامد رمضان حمد أبو عادي			
				16080		خديجة حامد رمضان أبو عادي			
				16080		حمدة حامد رمضان أبو عادي			



جدول الحقوق

الأراضي المفروزة

يعلن هذا الجدول بمقتضى الفقرة 2 من المادة 11 من قانون تسوية الأراضي والمياه رقم 40 لسنة 1952

اسم القرية : كفر نعمة

مقياس الرسم 1000/1

اسم المحافظة: رام الله والبيرة

رقم الحوض: 18


عدد الصفحات (12)

اسم الحوض: المشارية

القيمة		الملاحظات	نوع الارض	الحصة	رقم هويه المالك	اسماء اصحاب الحقوق	المساحة		رقم القطعة
د	ف						د	م2	
				223440		المجموع			
16736		أرض	ميري	174576	998655323	زينب ابراهيم محمد عطايا	1	46	45
				16704		هيجر حامد رمضان حمد أبو عادي			
				16080		خديجة حامد رمضان أبو عادي			
				16080		حمدة حامد رمضان أبو عادي			
				223440		المجموع			
11696		أرض	ميري	كاملا	943025890	رحاب محمد حسن زراع		731	46
13584		أرض	ميري	كاملا	943025858	مفيدة محمد حسن ذهب		849	47
13600		أرض	ميري	كاملا	901120279	انتصار محمد حسن ابو عادي		850	48
25456		أرض	ميري	كاملا	989755772	احمد خليل عبد الرحيم المطور	1	591	49
14800		أرض	ميري	كاملا	943025874	ناديه محمد حسن علان		925	50
12272		أرض	ميري	كاملا	936114875	عبد الباسط محمد حسين ياسين		767	51
43856		أرض	ميري	كاملا	998655328	زينب ابراهيم محمد عطايا	2	741	52
12880		أرض	ميري	174576	998655344	شعبان رمضان حامد عطايا		805	53
				16704		هيجر حامد رمضان حمد أبو عادي			
				16080		خديجة حامد رمضان أبو عادي			
				16080		حمدة حامد رمضان أبو عادي			
				223440		المجموع			
12752		أرض	ميري	174576	998655344	شعبان رمضان حامد عطايا		797	54
				16704		هيجر حامد رمضان حمد أبو عادي			
				16080		خديجة حامد رمضان أبو عادي			
				16080		حمدة حامد رمضان أبو عادي			
				223440		المجموع			
10128		أرض	ميري	174576	998655344	شعبان رمضان حامد عطايا		633	55
				16704		هيجر حامد رمضان حمد أبو عادي			
				16080		خديجة حامد رمضان أبو عادي			
				16080		حمدة حامد رمضان أبو عادي			
				223440		المجموع			
11312		أرض	ميري	174576	998655344	شعبان رمضان حامد عطايا		707	56
				16704		هيجر حامد رمضان حمد أبو عادي			
				16080		خديجة حامد رمضان أبو عادي			
				16080		حمدة حامد رمضان أبو عادي			
				223440		المجموع			
13488		أرض	ميري	174576	998655377	مروان رمضان حامد عطايا		843	57
				16704		هيجر حامد رمضان حمد أبو عادي			



أ. محمد شراكة
رئيس هيئة تسوية الأراضي والمياه



جدول الحقوق

الأراضي المفروزة

يعلن هذا الجدول بمقتضى الفقرة 2 من المادة 11 من قانون تسوية الأراضي والمياه رقم 40 لسنة 1952

اسم القرية : كفر نعمة

مقياس الرسم 1000/1

اسم المحافظة: رام الله والبيرة

رقم الحوض: 18

عدد الصفحات (12)

اسم الحوض: المشارية


القيمة		الملاحظات	نوع الأرض	الحصة	رقم هوية المالك	اسماء اصحاب الحقوق	المساحة		رقم القطعة
د	ف						د	م2	
				16080		خديجة حامد رمضان ابو عادي			
				16080		حمدة حامد رمضان ابو عادي			
				223440		المجموع			
12144		أرض	ميري	174576	998655377	مروان رمضان حامد عطايا	759		58
				16704		هيجر حامد رمضان حمد ابو عادي			
				16080		خديجة حامد رمضان ابو عادي			
				16080		حمدة حامد رمضان ابو عادي			
				223440		المجموع			
13600		أرض	ميري	174576	998655377	مروان رمضان حامد عطايا	850		59
				16704		هيجر حامد رمضان حمد ابو عادي			
				16080		خديجة حامد رمضان ابو عادي			
				16080		حمدة حامد رمضان ابو عادي			
				223440		المجموع			
44560		أرض	ميري	174576	998655369	رضوان رمضان حامد عطايا	2	785	60
				16704		هيجر حامد رمضان حمد ابو عادي			
				16080		خديجة حامد رمضان ابو عادي			
				16080		حمدة حامد رمضان ابو عادي			
				223440		المجموع			
25840		أرض	ميري	174576	998655328	زينب ابراهيم محمد عطايا	1	615	61
				16704		هيجر حامد رمضان حمد ابو عادي			
				16080		خديجة حامد رمضان ابو عادي			
				16080		حمدة حامد رمضان ابو عادي			
				223440		المجموع			
22176		أرض	ميري	174576	907524698	فاطمه رمضان حامد عطايا	1	386	62
				16704		هيجر حامد رمضان حمد ابو عادي			
				16080		خديجة حامد رمضان ابو عادي			
				16080		حمدة حامد رمضان ابو عادي			
				223440		المجموع			
21024		أرض	ميري	174576	998655330	نوال رمضان حامد ابو عادي	1	314	63
				16704		هيجر حامد رمضان حمد ابو عادي			
				16080		خديجة حامد رمضان ابو عادي			
				16080		حمدة حامد رمضان ابو عادي			
				223440		المجموع			
8336		أرض	ميري	كاملا	980743058	احمد عبد الجابر محمد حماده	521		64
9376		أرض	ميري	كاملا	980743058	احمد عبد الجابر محمد حماده	586		65



أ. محمد شراكة

رئيس هيئة تسوية الأراضي والمياه

رئيس هيئة تسوية الأراضي



جدول الحقوق

الأراضي المفروزة

يعلن هذا الجدول بمقتضى الفقرة 2 من المادة 11 من قانون تسوية الأراضي والمياه رقم 40 لسنة 1952

اسم القرية : كفر نعمة

مقياس الرسم 1000/1


اسم المحافظة: رام الله والبيرة

رقم الحوض: 18

عدد الصفحات (12)

اسم الحوض: المشارية

القيمة		الملاحظات	نوع الارض	الحصة	رقم هويه المالك	اسماء اصحاب الحقوق	المساحة		رقم القطعة
د	ف						د	م2	
9344		أرض	ميري	كاملا	943025742	صفا عبد الجابر محمد الحنيني	584		66
9344		أرض	ميري	كاملا	905076055	ميسون عبد الجابر محمد عطايا	584		67
9840		أرض	ميري	كاملا	910626324	كامله عبد الجابر محمد حمادة	615		68
9280		أرض	ميري	كاملا	0-86046300	غاده عبد الجابر محمد اطرش	580		69
14224		أرض	ميري	كاملا	854437233	عبيدة اسماعيل حسين سميرين	889		70
13024		أرض	ميري	كاملا	958677841	عدنان ابراهيم محمد حنيني	814		71
20272		أرض	ميري	كاملا	997997663	طالب فلاح طالب قرابصه	1 267		72
15888		أرض	ميري	كاملا	997997663	طالب فلاح طالب قرابصه	993		73
15344		أرض	ميري	كاملا	997997663	طالب فلاح طالب قرابصه	959		74
87168		أرض	ميري	كاملا	جواز سفر اردني	سمحه عبد احمد مصطفى	5 448		75
41200		أرض	ميري	كاملا	949805121	فراس خليفه عارف خليفه	2 575		76
32256		أرض	ميري	كاملا	944582337	حنا سلامه حنا عبدالله	2 16		77
53264		أرض	ميري	كاملا	944582337	حنا سلامه حنا عبدالله	3 329		78
13952		أرض	ميري	174576	998655336	نوال رمضان حامد ابو عادي	872		79
				16704		هيجر حامد رمضان حمد أبو عادي			
				16080		خديجة حامد رمضان أبو عادي			
				16080		حمدة حامد رمضان أبو عادي			
				223440		المجموع			
6256		أرض	ميري	كاملا	958673824	أحمد مصطفى اسماعيل دار الديك	391		80
12384		أرض	ميري	كاملا	852460955	بلال ابراهيم محمد سايس	774		81
84672		أرض	ميري	15	989075643	خالد أحمد محمود ابراهيم	5 292		82
				4	907877070	نسرين احمد محمود البعيرات			
				3	938389012	اعتدال احمد محمود سعيد			
				22		المجموع			
15664		أرض	ميري	كاملا	943670877	حليمة عبد أحمد عادي	979		83
15584		أرض	ميري	كاملا	943670877	حليمة عبد أحمد عادي	974		84
14032		أرض	ميري	كاملا	943670877	حليمة عبد أحمد عادي	877		85
24854		أرض	ميري	كاملا	943670877	حليمة عبد أحمد عادي	1 726		86
7258		أرض	ميري	كاملا	943662965	محمد عيسى أحمد سايس	504		87
6379		أرض	ميري	174576	943671065	سليمان محمود حامد ابو عادي	443		88
				16704		هيجر حامد رمضان حمد أبو عادي			
				16080		خديجة حامد رمضان أبو عادي			
				16080		حمدة حامد رمضان أبو عادي			
				223440		المجموع			
7373		أرض	ميري	174576	402637144	اسماعيل عبد الرحمن محمود عادي	512		89



جدول الحقوق

الأراضي المفروزة

يعلن هذا الجدول بمقتضى الفقرة 2 من المادة 11 من قانون تسوية الأراضي والمياه رقم 40 لسنة 1952

اسم القرية : كفر نعمة

مقياس الرسم 1000/1


اسم المحافظة: رام الله والبيرة

رقم الحوض: 18

عدد الصفحات (12)

اسم الحوض: المشارية

القيمة		الملاحظات	نوع الارض	الحصة	رقم هويه المالك	اسماء اصحاب الحقوق	المساحة		رقم القطعة
د	ف						د	م2	
				16704		هيجر حامد رمضان حمد ابو عادي			
				16080		خديجة حامد رمضان ابو عادي			
				16080		حمدة حامد رمضان ابو عادي			
				223440		المجموع			
4939		أرض	ميري	174576	943671057	ليلي محمود حامد ابو عادي	343		90
				16704		هيجر حامد رمضان حمد ابو عادي			
				16080		خديجة حامد رمضان ابو عادي			
				16080		حمدة حامد رمضان ابو عادي			
				223440		المجموع			
25024		أرض	ميري	43644	943025452	نبيل ذيب حامد ابو عادي	1	564	91
				43644	943025460	نزيه ذيب حامد ابو عادي			
				43644	934140062	محمد ذيب حامد ابو عادي			
				43644	901054742	يوسف ذيب حامد ابو عادي			
				16704		هيجر حامد رمضان حمد ابو عادي			
				16080		خديجة حامد رمضان ابو عادي			
				16080		حمدة حامد رمضان ابو عادي			
				223440		المجموع			
19904		أرض	ميري	كاملا	925059438	ايوب جمعة احمد اسعيد	1	244	92
17824		أرض	ميري	كاملا	983530544	صالحة جمعة احمد اسعيد	1	114	93
8448		أرض	ميري	1	988685244	عائشة أحمد خليل ديك		528	94
				1	988685251	مريم أحمد خليل سلامة			
				2	988685236	سبتي أحمد خليل دار الديك			
				4		المجموع			
4016		أرض	ميري	كاملا	جواز سفر برازيلي	نصر محمود نصر		251	95
10512		أرض	ميري	كاملا		شكري علي حسين ابو شتيه		657	96
4096		أرض	ميري	كاملا		أحمد محمد أحمد دار ابو نصر		256	97
8528		أرض	ميري	كاملا		انور موسى عبد الله اشتيه		533	98
8704		أرض	ميري	كاملا		عاكف موسى عبد الله اشتيه		544	99
8640		أرض	ميري	كاملا		عبد الله موسى عبد الله اشتيه		540	100
10944		أرض	ميري	كاملا		هنيه محمد عبدالله دار موسى		684	101
8912		أرض	ميري	كاملا		عمر محمد عبد الله اشتيه		557	102
8000		أرض	ميري	كاملا		عمر محمد عبد الله اشتيه		500	103
8000		أرض	ميري	كاملا		عمر محمد عبد الله اشتيه		500	104
12240		أرض	ميري	كاملا		ربيحه محمد عبد الله قنديل		765	105
7888		أرض	ميري	كاملا		احمد سبتي احمد الديك		493	106



جدول الحقوق

الأراضي المفروزة

يعلن هذا الجدول بمقتضى الفقرة 2 من المادة 11 من قانون تسوية الأراضي والمياه رقم 40 لسنة 1952

اسم القرية : كفر نعمة

مقياس الرسم 1000/1


اسم المحافظة: رام الله والبيرة

رقم الحوض: 18

عدد الصفحات (12)

اسم الحوض: المشارية

القيمة		الملاحظات	نوع الارض	الحصة	رقم هويه المالك	اسماء اصحاب الحقوق	المساحة		رقم القطعة
د	ف						د	م	
11328		أرض	ميري	كاملا	991861352	داود عمر سليمان دار الديك	708		107
10541		أرض	ميري	كاملا	402637888	احمد عمر سليمان دار الديك	732		108
11280		أرض	ميري	كاملا	943444175	محمد عمر سليمان دار الديك	705		109
7744		أرض	ميري	كاملا	901429100	فؤاد شفيق قاسم الريماوي	484		110
7792		أرض	ميري	كاملا	904003811	ايه روجي عبد الفتاح نخله	487		111
8544		أرض	ميري	كاملا	943675686	عمر اسماعيل احمد دار خويره	534		112
15408		أرض	ميري	كاملا	943665265	حسنيه محمد محمود نصر	963		113
17664		أرض	ميري	كاملا	943675736	فتحيه يوسف اسماعيل الخويره	104	1	114
11600		أرض	ميري	كاملا	902921386	جمال محمد محمود نصر	725		115
4752		أرض	ميري	كاملا	943665265	حسنيه محمد محمود نصر	297		116
11102		أرض	ميري	43644	943025452	نبيل ذيب حامد ابو عادي	771		117
				43644	943025460	نزيه ذيب حامد ابو عادي			
				43644	934140062	محمد ذيب حامد ابو عادي			
				43644	901054742	يوسف ذيب حامد ابو عادي			
				16704		هيجر حامد رمضان حمد ابو عادي			
				16080		خديجة حامد رمضان ابو عادي			
				16080		حمدة حامد رمضان ابو عادي			
				223440		المجموع			
14414		أرض	ميري	كاملا	991133265	يوسف عرسان احمد قاضي	1	1	118
6998		أرض	ميري	174576		ورثة ابراهيم محمود حامد ابو عادي	486		119
				16704		هيجر حامد رمضان حمد ابو عادي			
				16080		خديجة حامد رمضان ابو عادي			
				16080		حمدة حامد رمضان ابو عادي			
				223440		المجموع			
6610		أرض	ميري	174576	943671073	مازن محمود حامد ابو عادي	459		120
				16704		هيجر حامد رمضان حمد ابو عادي			
				16080		خديجة حامد رمضان ابو عادي			
				16080		حمدة حامد رمضان ابو عادي			
				223440		المجموع			
13594		أرض	ميري	كاملا	948356506	خالد محمود عرسان قاضي	944		121
12773		أرض	ميري	كاملا	978555373	منذر حسن محمد ابو شلبياه	887		122
7157		أرض	ميري	كاملا	991133232	محمود عرسان احمد قاضي	497		123
5645		أرض	ميري	كاملا	991133232	محمود عرسان احمد قاضي	392		124
30845		أرض	ميري	كاملا	989075643	خالد احمد محمود ابراهيم	142	2	125
11131		أرض	ميري	كاملا	906214523	فادي محمد عبد العزيز مراعيه	773		126



جدول الحقوق

الأراضي المفروزة

يعلن هذا الجدول بمقتضى الفقرة 2 من المادة 11 من قانون تسوية الأراضي والمياه رقم 40 لسنة 1952

اسم القرية : كفر نعمة

مقياس الرسم 1000/1


اسم المحافظة: رام الله والبيرة

رقم الحوض: 18

عدد الصفحات (12)

اسم الحوض: المشارية

القيمة		الملاحظات	نوع الارض	الحصة	رقم هوية المالك	اسماء اصحاب الحقوق	المساحة		رقم القطعة
د	ف						د	م	
11578		أرض	ميري	كاملا	906214523	فادي محمد عبد العزيز مراعيه	804		127
12182		أرض	ميري	كاملا	906214523	فادي محمد عبد العزيز مراعيه	846		128
8808		أرض	ميري	كاملا	906214523	فادي محمد عبد العزيز مراعيه	734		129
9588		أرض	ميري	كاملا	906214523	فادي محمد عبد العزيز مراعيه	799		130
9156		أرض	ميري	كاملا	906214523	فادي محمد عبد العزيز مراعيه	763		131
8148		أرض	ميري	كاملا	906214523	فادي محمد عبد العزيز مراعيه	679		132
8460		أرض	ميري	1	998377758	ايمن امين عبد اللطيف منصور	705		133
				1	948354188	طارق محمد خليل شيخ احمد			
				2		المجموع			
8364		أرض	ميري	1	998377758	ايمن امين عبد اللطيف منصور	697		134
				1	948354188	طارق محمد خليل شيخ احمد			
				2		المجموع			
9696		أرض	ميري	1	998377758	ايمن امين عبد اللطيف منصور	808		135
				1	948354188	طارق محمد خليل شيخ احمد			
				2		المجموع			
9600		أرض	ميري	1	998377758	ايمن امين عبد اللطيف منصور	800		136
				1	948354188	طارق محمد خليل شيخ احمد			
				2		المجموع			
11112		أرض	ميري	كاملا	954162574	مجاهد عبد الفتاح محمد ابو عادي	926		137
11988		أرض	ميري	كاملا	954162574	مجاهد عبد الفتاح محمد ابو عادي	999		138
8592		أرض	ميري	1	998377758	ايمن امين عبد اللطيف منصور	716		139
				1	948354188	طارق محمد خليل شيخ احمد			
				2		المجموع			
8628		أرض	ميري	1	998377758	ايمن امين عبد اللطيف منصور	719		140
				1	948354188	طارق محمد خليل شيخ احمد			
				2		المجموع			
8628		أرض	ميري	1	998377758	ايمن امين عبد اللطيف منصور	719		141
				1	948354188	طارق محمد خليل شيخ احمد			
				2		المجموع			
15624		أرض	ميري	174576	998655344	شعبان رمضان حامد عطايا	1	85	142
				16704		هيجر حامد رمضان حمد ابو عادي			
				16080		خديجة حامد رمضان ابو عادي			
				16080		حمدة حامد رمضان ابو عادي			
				223440		المجموع			
18016		أرض	ميري	174576	998655377	مروان رمضان حامد عطايا	1	126	143



جدول الحقوق

الأراضي المفروزة

يعلن هذا الجدول بمقتضى الفقرة 2 من المادة 11 من قانون تسوية الأراضي والمياه رقم 40 لسنة 1952

اسم القرية : كفر نعمة

مقياس الرسم 1000/1

اسم المحافظة: رام الله والبيرة

رقم الحوض: 18

عدد الصفحات (12)


اسم الحوض: المشارية

القيمة		الملاحظات	نوع الارض	الحصة	رقم هوية المالك	اسماء اصحاب الحقوق	المساحة		رقم القطعة
د	ف						د	م	
				16704		هيجر حامد رمضان حمد أبو عادي			
				16080		خديجة حامد رمضان أبو عادي			
				16080		حمدة حامد رمضان أبو عادي			
				223440		المجموع			
18080		أرض	ميري	174576	998655369	رضوان رمضان حامد عطايا	1	130	144
				16704		هيجر حامد رمضان حمد أبو عادي			
				16080		خديجة حامد رمضان أبو عادي			
				16080		حمدة حامد رمضان أبو عادي			
				223440		المجموع			
13056		أرض	ميري	5	936508555	إيمان يوسف مصطفى اشتية		816	145
				14	428849855	منور منور موسى اشتية			
				7	423032788	لقاء منور موسى اشتية			
				7	420494445	سهام منور موسى اشتية			
				7	408496131	انعام منور موسى اشتية			
				40		المجموع			
31728		أرض	ميري	11	423387687	ام كلثوم محمد اسحق ديك	1	983	146
				11	409186111	زينب محمد اسحق ديك			
				24	943662643	محمد اسحق عيسى ديك			
				11	852429505	تحرير محمد اسحق ديك			
				14	403354871	اسحق محمد اسحق ديك			
				14	854606530	عبد الرحمن محمد اسحق ديك			
				11	401108659	ياسمين محمد اسحق حمايل			
				96		المجموع			
4976		أرض	ميري	كاملا	902921386	جمال محمد محمود نصر		311	147
19760		أرض	ميري	كاملا	991133265	يوسف عرسان احمد قاضي	1	235	148
479152		أرض	ميري	كاملا	953371481	عمر يوسف محمد عليان	29	947	149
12304		أرض	ميري	1	904588258	سامر عمر سليمان دار الديك		769	150
				1	852463249	بشار محمد سليمان ديك			
				2		المجموع			
12288		أرض	ميري	1	904588258	سامر عمر سليمان دار الديك		768	151
				1	852463249	بشار محمد سليمان ديك			
				2		المجموع			
11360		أرض	ميري	كاملا	943676247	صبحيه ذيب يوسف دار الديك		710	152
15200		أرض	ميري	كاملا	854440955	انس ياسر لطفي اشقر		950	153
6912		أرض	ميري	كاملا	943676296	محمد ديب يوسف سايس		432	154

أ. محمد شراكة
رئيس هيئة تسوية الأراضي والمياه

State Of Palestine

Land & Water Settlement Commission



دولة فلسطين

هيئة تسوية الأراضي والمياه

جدول الحقوق

الأراضي المفروزة

يعلن هذا الجدول بمقتضى الفقرة 2 من المادة 11 من قانون تسوية الأراضي والمياه رقم 40 لسنة 1952

اسم القرية : كفر نعمة

مقياس الرسم 1000/1

اسم المحافظة: رام الله والبيرة

رقم الحوض: 18

عدد الصفحات (12)

اسم الحوض: المشارية

القيمة		الملاحظات	نوع الارض	الحصه	رقم هويه المالك	اسماء اصحاب الحقوق	المساحه		رقم القطعة
د	ف						د	م	
6144		أرض	ميري	كاملا	943676296	محمد نيب يوسف سايس		384	155
13600		أرض	ميري	كاملا	943676247	صبحيه نيب يوسف دار الديك		850	156

انتهى الحوض

أ. محمد شراكة

رئيس هيئة تسوية الأراضي والمياه

