



## جدول الحقوق

## الأراضي المفروزة

يعلن هذا الجدول بمقتضى الفقرة 2 من المادة 11 من قانون تسوية الأراضي والمياه رقم 40 لسنة 1952

اسم البلدة : بلعا

مقياس الرسم : 1/1000

اسم المحافظة: طولكرم

رقم الحوض: 17

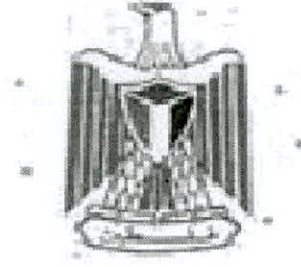
عدد الصفحات: (6)

اسم الحوض: العقبة وخلة نوفل

القيمة	الملاحظات	نوع الارض	الحصة	رقم الهوية / المالك	اسماء اصحاب الحقوق	المساحة		رقم القطعة
						د	م	
25164	ارض	ميري	كاملا	852194257	محمود محمد احمد اعмир	2	796	1
14337	ارض	ميري	كاملا	943623272	محمد احمد حسن اعмир	1	593	2
7524	ارض	ميري	كاملا	991596131	عندليب فريد ابراهيم أبو جابر		836	3
8271	ارض	ميري	كاملا	851026419	الاء سعيد حسين خليل		919	4
8451	ارض	ميري	كاملا	991596156	نجمة فريد ابراهيم عمير		939	5
8442	ارض	ميري	كاملا	991596164	مجدولين فريد ابراهيم يعقوب		938	6
7713	ارض	ميري	كاملا		خزينة دولة فلسطين		857	7
22640	ارض	ميري	كاملا	994327070	راند محمد يوسف زريقي	2	830	8
15760	ارض	ميري	كاملا	948500079	ناهد محمد يوسف براهيمه	1	970	9
36104	ارض	ميري	كاملا	905006631	وفاء حسن عبدالرحمن سليمان	4	513	10
11800	ارض ضمنها بئر ماء	ميري	كاملا	943637645	حسنية يوسف خليل المصري	1	350	11
10728	ارض	ميري	كاملا		حسنية يوسف خليل صالح	1	340	12
21224	ارض	ميري	1		وصفيه يوسف خليل صالح	2	654	13
			1		علاء حسين حسين أبو دبسه			
			2		المجموع			
23616	ارض	ميري	كاملا	906847991	اشرف خليل يوسف صالح	2	952	14
28082	ارض	ميري	كاملا	900454661	يوسف خليل يوسف صالح	3	334	15
28592	ارض	ميري	كاملا	969216969	مراد محمد يوسف زريقي	3	574	16
28704	ارض	ميري	كاملا	969216944	اكرم محمد يوسف زريقي	3	588	17
10776	ارض	ميري	كاملا	994327096	عبير محمد يوسف ابوحلوه	1	347	18
10784	ارض	ميري	كاملا	904190238	سهير محمد يوسف زريقي	1	348	19
34794	ارض	ميري	كاملا	994327088	ساند محمد يوسف زريقي	3	258	20
4072	ارض	ميري	كاملا	950147009	محمد جمال محمد يعقوب		509	21
14373	ارض	ميري	كاملا	994327070	راند محمد يوسف زريقي	1	597	22
34605	ارض	ميري	كاملا	907949556	ابراهيم توفيق قاسم زريقي	3	845	23
56200	ارض	ميري	كاملا	969216365	محمد حسن احمد عمر	7	25	24

أ. محمد شراكة  
رئيس هيئة تسوية الأراضي والمياه





## جدول الحقوق

## الأراضي المفروزة

يعلن هذا الجدول بمقتضى الفقرة 2 من المادة 11 من قانون تسوية الاراضي والمياه رقم 40 لسنة 1952

اسم البلدة : بلعا

مقياس الرسم : 1/1000

اسم المحافظة: طولكرم

رقم الحوض: 17

عدد الصفحات: (6)

اسم الحوض: العقبة وخلة نوفل

القيمه		الملاحظات	نوع الارض	الحصة	رقم الهوية / المالك	اسماء اصحاب الحقوق	المساحة		رقم القطعة
د	ف						د	م	
60264		ارض	ميري	كاملا	903890945	يوسف محمود سليم شاهين	7	533	25
91800		ارض	ميري	كاملا	969216365	محمد حسن احمد عمر	11	475	26
29744		ارض	ميري	كاملا	903890945	يوسف محمود سليم شاهين	3	718	27
20392		ارض		2	984514349	لولو مدحت مسعود اعмир	2	549	28
				1	911535888	ايداد مدحت مسعود سليمان			
				3		المجموع			
38584		ارض		1	943620732	زهيره توفيق قاسم الزريقي	4	823	29
				1	943620740	رحمه توفيق قاسم الزريقي			
				1	943620799	حنان توفيق قاسم أبو عواد			
				1	900060542	نجوى توفيق قاسم همشري			
				1	900060559	نجدود توفيق قاسم زريقي			
				1	905000071	نجاه توفيق قاسم ياسين			
				1	412863938	سرين توفيق قاسم يعقوب			
				7		المجموع			
15272		ارض	ميري	كاملا	937159457	ديانا ايمن راشد كرسوع	1	909	30
21285				351368	935450585	ناصر وجيه عبدالغني مرعي	2	365	31
				41400	935450551	حسام وجيه عبدالغني مرعي			
				392768		المجموع			
32278		ارض ضمنها بناء	ميري	كاملا	936852540	حازم مازن محمود أبو غالي	2	182	32
18585		ارض	ميري	كاملا	936852540	حازم مازن محمود أبو غالي	2	65	33
29583		ارض ضمنها بناء	ميري	كاملا	943620773	محمود توفيق قاسم زريقه	2	517	34
122634		ارض	ميري	2		عزت عبداللطيف عثمان سليمان	13	626	35
				2		نسيم عبداللطيف عثمان سليمان			
				2		عثمان عبداللطيف عثمان سليمان			
				1		انتصار عبداللطيف عثمان سليمان			
				7		المجموع			

محمد شراكة  
رئيس هيئة تسوية الأراضي والمياه





## جدول الحقوق

## الأراضي المفروزة

يعلن هذا الجدول بمقتضى الفقرة 2 من المادة 11 من قانون تسوية الاراضي والمياه رقم 40 لسنة 1952

اسم البلدة : بلعا

مقياس الرسم : 1/1000

اسم المحافظة: طولكرم

رقم الحوض: 17

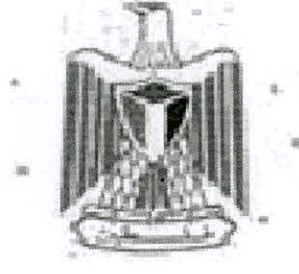
عدد الصفحات: (6)

اسم الحوض: العقبة وخلة نوفل

القيمة	الملاحظات	نوع الارض	الحصة	رقم الهوية / المالك	اسماء اصحاب الحقوق	المساحة		رقم القطعة
						د	م	
33336	ارض	ميري	كاملا	935455576	عدنان توفيق محمد أبو غالي	3	704	36
38484	ارض	ميري	كاملا	935455576	عدنان توفيق محمد أبو غالي	4	276	37
17236	ارض ضمنها بناء	ميري	كاملا	969217561	ماهر علي محمد سليمان	1	484	38
4059	ارض	ميري	كاملا	853872364	بشار ماهر علي سليمان		451	39
27250	ارض	ميري	كاملا	935455592	وسام توفيق محمد سليمان	2	725	40
	ارض	ميري	كاملا	943635300	حسني حمزة محمود "أبو يونس سليمان"	3	228	41
6960	ارض	ميري	كاملا	402187793	حمزه احمد حمزه يونس		696	42
33000	ارض ضمنها بناء وبنر ماء	ميري	كاملا	911723401	سوسن زكي محمد أبو غالي	1	173	43
36020	ارض ضمنها بناء	ميري	كاملا	977301639	جهاد سعيد سليمان سليمان	1	406	44
25902	ارض	ميري	كاملا	935455535	عزام توفيق محمد أبو غالي		938	45
29830	ارض ضمنها بناء	ميري	كاملا	928852953	محمود حافظ محمد سليمان		920	46
49889	ارض ضمنها بناء	ميري	كاملا	935455576	عدنان توفيق محمد أبو غالي	1	861	47
97810	ارض	ميري	كاملا	911683902	علاء طلال محمد بليه	9	781	48
40450	ارض	ميري	كاملا	977301472	طارق شفيق محمد سليمان	4	45	49
22190	ارض	ميري	كاملا	904606647	محمد حسن توفيق "أبو يونس"	2	219	50
187000	ارض	ميري	12467	907586432	شوقي احمد حسن اعير	18	700	51
			5000	938103736	انس محمد احمد اعير			
			1233	859257081	عزالدين محمد احمد اعير			
			18700		المجموع			
32841	ارض	ميري	كاملا	950147009	محمد جمال محمد يعقوب	3	649	52
32778	ارض	ميري	كاملا	998851687	ناصر رجا سعيد اعير	3	642	53
36027	ارض		1202	984514349	لولو مدحت مسعود اعير	4	3	54
			601	911535888	ايداد مدحت مسعود سليمان			
			445	980136006	هيام يونس علي محمد			
			389		رشاد اسماعيل ارشيد محمد			
			389		محمد اسماعيل ارشيد محمد			

أ. محمد شراكة  
رئيس هيئة تسوية الأراضي والمياه





## جدول الحقوق

## الأراضي المفروزة

يعلن هذا الجدول بمقتضى الفقرة 2 من المادة 11 من قانون تسوية الأراضي والمياه رقم 40 لسنة 1952

اسم البلدة : بلعا

مقياس الرسم : 1/1000

اسم المحافظة: طولكرم

رقم الحوض: 17

عدد الصفحات: (6)

اسم الحوض: العقبة وخلة نوفل

القيمة		الملاحظات	نوع الارض	الحصة	رقم الهوية / المالك	اسماء اصحاب الحقوق	المساحة		رقم القطعة
د	ف						د	م	
				389		بهاء الدين اسماعيل ارشيد محمد			
				207		سماح اسماعيل ارشيد محمد			
				195		حنين اسماعيل ارشيد محمد			
				33		فاطمة خميس عبدالله حسونه			
				51		محمد رسمي اسماعيل محمد			
				51		مهند رسمي اسماعيل محمد			
				51		مؤيد رسمي اسماعيل محمد			
				4003		المجموع			
30249		ارض		1		توفيق قاسم محمد الزريقي	3	361	55
				1		احمد قاسم محمد الزريقي			
				1		حافظ قاسم محمد الزريقي			
				1		اديب قاسم محمد الزريقي			
				1	969215128	رييحة قاسم محمد عمير			
				1		سميحة قاسم محمد الزريقي			
				1	943635425	فتحيه قاسم محمد زريقه			
				7		المجموع			
42616		ارض		3	928851252	أنور احمد داود اعير	5	327	56
				1	961225927	عفاف محمد عبدالله اعير			
				4		المجموع			
47776		ارض ضمنها بئر ماء		1	851731695	شفاء اكرم احمد اعير	5	847	57
				1	950908277	فداء اكرم احمد اعير			
				2		المجموع			
68990		ارض	ميري	كاملا	852183813	احمد محمد محمود الخضر	6	899	58
68740		ارض	ميري	كاملا	939225660	احمد محمود ابراهيم خضر	6	874	59
52140		ارض ضمنها بناء وبئر ماء	ميري	كاملا	969216753	رضوان حسين حسن عمير	1	530	60
6975		ارض	ميري	كاملا	927710418	ماجد عبدالفتاح رشيد عمير		775	61

أ. محمد شراكة  
رئيس هيئة تسوية الأراضي والمياه



## جدول الحقوق

## الأراضي المفروزة

يعلن هذا الجدول بمقتضى الفقرة 2 من المادة 11 من قانون تسوية الأراضي والمياه رقم 40 لسنة 1952

اسم البلدة : بلعا

مقياس الرسم : 1/1000

اسم المحافظة: طولكرم


رقم الحوض: 17

عدد الصفحات: (6)

اسم الحوض: العقبة وخلة نوفل

القيمة	الملاحظات	نوع الارض	الحصة	رقم الهوية / المالك	اسماء اصحاب الحقوق	المساحة		رقم القطعة
						د	م	
6030	ارض	ميري	1	906218987	قاسم ياسر مسعود غنيم		670	62
			1	910561695	امل مصطفى حافظ غنيم			
			2		المجموع			
7137	ارض	ميري	كاملا	935455592	وسام توفيق محمد سليمان		793	63
12608	ارض	ميري	كاملا	944710573	سوسن محمد داود يعقوب	1	576	64
6368	ارض	ميري	كاملا		سلوى محمد داود مصاروه		796	65
7920	ارض	ميري	كاملا		بسام محمد داود الوادي		990	66
18440	ارض	ميري	كاملا	912288164	داود محمد داود واوي	2	305	67
18888	ارض	ميري	كاملا	944710565	عوض محمد داود واوي	2	361	68
16288	ارض	ميري	كاملا		بسام محمد داود الوادي	2	36	69
61816	ارض ضمنها بناء	ميري	كاملا	907589659	عمار مدحت مسعود سليمان	7	272	70
24754	ارض ضمنها بناء	ميري	كاملا	991360736	عماد ابراهيم خليل أبو خضره	1	956	71
7857	ارض	ميري	كاملا	991360744	ماهره ابراهيم خليل زريقي		873	72
10602	ارض	ميري	كاملا	900370578	فؤاد عبدالرؤوف رشيد اعмир	1	178	73
16360	ارض	ميري	كاملا	998851455	حسن محمد ظاهر اعмир	2	45	74
7856	ارض	ميري	كاملا	913213393	سامر خالد محمد غانم		982	75
11736	ارض	ميري	كاملا	913213377	نفين خالد محمد "محمود علي"	1	467	76
80629	ارض ضمنها بناء	ميري	كاملا	989387592	مراد مسعود مرعي مسعود	5	731	77
63009	ارض	ميري	كاملا	991596479	مرعي مسعود مرعي مسعود	7	1	78
37926	ارض ضمنها بناء	ميري	كاملا	991596453	مدحت مسعود مرعي سليمان	2	84	79
11781	ارض	ميري	كاملا	991596446	جهاد مسعود مرعي مسعود	1	309	80
27864	ارض	ميري	كاملا		ورثة رياض مسعود مرعي مسعود	3	96	81
19512	ارض	ميري	كاملا	901724120	مسعود مدحت مسعود سليمان	2	168	82
51272	ارض ضمنها بئر ماء	ميري	كاملا	991596461	حكمت مسعود مرعي سليمان	6	284	83
51704	ارض	ميري	كاملا	989387592	مراد مسعود مرعي مسعود	6	463	84
38979	ارض	ميري	كاملا	991596453	مدحت مسعود مرعي سليمان	4	331	85

محمد شراكة  
رئيس هيئة تسوية الأراضي والمياه



جدول الحقوق

الأراضي المفروزة

يعلن هذا الجدول بمقتضى الفقرة 2 من المادة 11 من قانون تسوية الاراضي والمياه رقم 40 لسنة 1952

اسم البلدة : بلعا

مقياس الرسم : 1/1000

اسم المحافظة: طولكرم

رقم الحوض: 17

عدد الصفحات: (6)

اسم الحوض: العقبة وخلة نوفل

القيمة		الملاحظات	نوع الارض	الحصة	رقم الهوية / المالك	اسماء اصحاب الحقوق	المساحة		رقم القطعة
د	ف						د	م	
42237		ارض	ميري	كاملا	991596446	جهاد مسعود مرعي مسعود	4	693	86
15184		ارض	ميري	16	980136006	هيام يونس علي محمد	1	898	87
				14		رشاد إسماعيل ارشيد محمد			
				14		محمد إسماعيل ارشيد محمد			
				14		بهاء الدين إسماعيل ارشيد محمد			
				7		سماح إسماعيل ارشيد محمد			
				7		حنين إسماعيل ارشيد محمد			
				72		المجموع			

انتهى الحوض

أ. محمد شراكة  
رئيس هيئة تسوية الأراضي والمياه

