

يعلن هذا الجدول بمقتضى الفقرة 2 من المادة 11 من قانون تسوية الأراضي والمياه رقم 40 لسنة 1952

اسم القرية : كفر نعمة
رقم الحوض: 2

مقياس الرسم 1000/1
عدد الصفحات (10)

اسم المحافظة: رام الله والبيرة
اسم الحوض: البقعة وظهر العراق

القيمة	الملاحظات	نوع الارض	الحصه	رقم هويه المالك	اسماء اصحاب الحقوق	المساحه		رقم القطعة
						د	م	
16316	أرض	ميري	كاملا		ثورية محمد حسن شهاب	4	79	1
4316	أرض	ميري	كاملا	850268988	كمال نبيل كمال صالح	1	79	2
17552	أرض	ميري	9	969531565	خيريه شعبان مصطفى نوفل	4	388	3
			21	980742571	رافت محمود حاج صالح نوفل			
			21	980742589	رفعت محمود الحج صالح نوفل			
			7	904590999	عطاف محمود صالح أبو فخيدة			
			7	904591005	هناء محمود الحج صالح علان			
			7	942317264	فاطمة محمود الحاج صالح نوفل			
			72		المجموع			
14272	أرض	ميري	كاملا		ورثة حسن محمد داود سمحان	3	568	4
11940	أرض	ميري	كاملا	910436716	فاطمة عبدالله أحمد عطيه	2	985	5
2206	أرض	ميري	كاملا	977257724	أمين محمد أمين ناصر		919	6
2340	أرض	ميري	كاملا	977257724	أمين محمد أمين ناصر		975	7
2758	أرض	ميري	كاملا	977257724	أمين محمد أمين ناصر	1	149	8
2326	أرض	ميري	كاملا	977257724	أمين محمد أمين ناصر		969	9
3012	أرض	ميري	كاملا	977257724	أمين محمد أمين ناصر	1	255	10
2179	أرض	ميري	كاملا	983516667	سامر داود سعيد عبيدي		908	11
2386	أرض	ميري	كاملا	983516667	سامر داود سعيد عبيدي		994	12
2402	أرض	ميري	كاملا	410193767	هنادي سعيد محمد النجار	1	1	13
2393	أرض	ميري	كاملا	410193767	هنادي سعيد محمد النجار		997	14
2402	أرض	ميري	كاملا	410193767	هنادي سعيد محمد النجار	1	1	15
15100	أرض	ميري	كاملا	410015168	محمد مصطفى أحمد شايب	3	775	16
6912	أرض	ميري	كاملا	905613121	نعيمه عبدالله أحمد أبو فخيدة	1	728	17
7028	أرض	ميري	كاملا	902915081	نوال عبدالله أحمد مطير	1	757	18
9420	أرض	ميري	كاملا	900403049	ناصر عبدالله أحمد عطيه	2	355	19
2400	أرض	ميري	كاملا	900403049	ناصر عبدالله أحمد عطيه	1	0	20
13036	أرض	ميري	كاملا	910436609	نائل عبدالله أحمد عطيه	3	259	21
4279	أرض	ميري	كاملا	943678151	رضوان محمد حسن زراع	1	783	22
9538	أرض	ميري	كاملا	410005888	اسحق صالح عوض عطايا	3	974	23
8570	أرض	ميري	1	993535780	عماد داود سليمان حبوب	3	571	24
			1	900084237	نهاية داود سليمان أبو زر			
			3	993535772	تيسير داود سليمان حبوب			
			5		المجموع			
1536	أرض	ميري	كاملا	902897917	عبد الكريم صالح عبد الكريم اشتية		640	25
3497	أرض	ميري	كاملا	943671073	مازن محمود حامد أبو عادي	1	457	26
2254	أرض	ميري	1	906175997	عيسى حسن يوسف زمط		939	27
			1	931513212	ماجد أحمد زكي الحاج			






يعتبر هذا الجدول بمقتضى الفقرة 2 من المادة 11 من قانون تسوية الأراضي والمياه رقم 40 لسنة 1952


اسم القرية : كفر نعمة
رقم الحوض : 2

مقياس الرسم 1000/1
عدد الصفحات (10)

اسم المحافظة : رام الله والبيرة
اسم الحوض : البقعة وظهر العراق

رقم القطعة	المساحة		اسماء اصحاب الحقوق	رقم هوية المالك	الحصه	نوع الارض	الملاحظات	القيمه	
	د	م2						د	ف
			المجموع		2				
28	1	220	سحر حسن علي شحادة	961807773	كاملا	ميري	أرض	2928	
29		993	مازن محمود حامد أبو عادي	943671073	كاملا	ميري	أرض	2383	
30	1	0	أمين محمد امين ناصر	977257724	كاملا	ميري	أرض	2400	
31	1	1	أمين محمد امين ناصر	977257724	كاملا	ميري	أرض	2402	
32		999	أمين محمد امين ناصر	977257724	كاملا	ميري	أرض	2398	
33		713	أمين محمد امين ناصر	977257724	كاملا	ميري	أرض	1711	
34	1	357	أمين محمد امين ناصر	977257724	كاملا	ميري	أرض	3257	
35	1	327	أمين محمد امين ناصر	977257724	كاملا	ميري	أرض	3257	
36	1	475	أمين محمد امين ناصر	977257724	كاملا	ميري	أرض	3540	
37	1	274	اسحق محمد حسن زراع	936799576	كاملا	ميري	أرض	3058	
38	1	717	اسحق محمد حسن زراع	936799576	كاملا	ميري	أرض	4121	
39	1	28	اسحق محمد حسن زراع	936799576	كاملا	ميري	أرض	2467	
40	3	446	سناء شريف محمد شويكي		كاملا	ميري	أرض	8270	
41	1	371	اسحق محمد حسن زراع	936799576	كاملا	ميري	أرض	3290	
42	1	368	اسحق محمد حسن زراع	936799576	كاملا	ميري	أرض	3283	
43	1	199	عبد القادر محمد حسن زراع	943679589	كاملا	ميري	أرض	2878	
44		639	صفية محمد حسن حنيني	943679530	كاملا	ميري	أرض	1534	
45		672	مجدي أحمد محمود شتيه	979469152	كاملا	ميري	أرض	1613	
46		847	ساند معروف اسماعيل كرزون	949599898	كاملا	ميري	أرض	2033	
47		947	ساند معروف اسماعيل كرزون	949599898	كاملا	ميري	أرض	2273	
48		956	ماهر بدر نمر لالا	904378890	كاملا	ميري	أرض	2294	
49	1	266	خالد مصطفى محمد زعائرة	410034193	كاملا	ميري	أرض	3038	
50	9	7	محمد وجيه محمد تميمي		كاملا	ميري	أرض	36028	
51	9	455	محمد وجيه محمد تميمي		كاملا	ميري	أرض	39560	
52	9	888	ابراهيم سعيد حسن ابو سالم	954120689	كاملا	ميري	أرض	23731	
53	3	882	عزيزة سليمان محمود نصار	988680625	13	ميري	أرض	9317	
			شعبان محمد رمضان عبد نصار	988680641	14				
			نعيم محمد رمضان عبد نصار	901409730	14				
			مالك محمد رمضان عبد نصار	940842099	14				
			رافي محمد رمضان عبد نصار	938584893	14				
			كمال محمد رمضان عبد نصار	938584877	14				
			نجيه محمد رمضان عبد نوفل	938584885	7				
			سلوى محمد رمضان عبد ناصر	901409748	7				
			نجوى محمد رمضان عبد نصار	988680633	7				
					104				
54	1	702	محمد عبد الجابر محمد فقيه	850973256	كاملا	ميري		4085	





جدول الحقوق
الأراضي المفروزة


يعلن هذا الجدول بمقتضى الفقرة 2 من المادة 11 من قانون تسوية الأراضي والمياه رقم 40 لسنة 1952

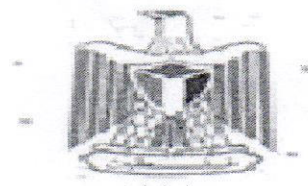
اسم القرية : كفر نعمة
رقم الحوض: 2

مقياس الرسم 1000/1
عدد الصفحات (10)

اسم المحافظة: رام الله والبيرة
اسم الحوض: البقعة وظهر العراق

القيمة		الملاحظات	نوع الارض	الحصة	رقم هوية المالك	اسماء اصحاب الحقوق	المساحة		رقم القطعة
د	ف						د	م	
2042		أرض	ميري	كاملا	979465895	زهيد جبران محمد أبو شتيه	851	55	
1776		أرض	ميري	كاملا	905062907	اسامة محمود حسين الحايك	740	56	
2040		أرض	ميري	كاملا	905062907	اسامة محمود حسين الحايك	850	57	
2827		أرض	ميري	كاملا	905062907	اسامة محمود حسين الحايك	1 178	58	
6415		أرض	ميري	كاملا	989406855	مها ابراهيم سالم جبارين	2 673	59	
3775		أرض	ميري	1	925914319	هاني مصطفى حسين اعمر	1 573	60	
				1	965123839	عبدالله عادل عبدالله سراج			
				1	976894394	مؤيد فايز يوسف شحادة			
				1	977258375	محمد رشاد صالح صالح			
				4		المجموع			
2954		أرض	ميري	كاملا	936799576	اسحق محمد حسن زراع	1 231	61	
2455		أرض	ميري	1	925914319	هاني مصطفى حسين اعمر	1 23	62	
				1	965123839	عبدالله عادل عبدالله سراج			
				1	976894394	مؤيد فايز يوسف شحادة			
				1	977258375	محمد رشاد صالح صالح			
				4		المجموع			
2417		أرض	ميري	1	925914319	هاني مصطفى حسين اعمر	1 7	63	
				1	965123839	عبدالله عادل عبدالله سراج			
				1	976894394	مؤيد فايز يوسف شحادة			
				1	977258375	محمد رشاد صالح صالح			
				4		المجموع			
		أرض	ميري	1	925914319	هاني مصطفى حسين اعمر	843	64	
2023				1	965123839	عبدالله عادل عبدالله سراج			
				1	976894394	مؤيد فايز يوسف شحادة			
				1	977258375	محمد رشاد صالح صالح			
				4		المجموع			
37574		أرض	ميري	كاملا	988685434	صبري أحمد سليمان خليفة	15 656	65	
7716		أرض	ميري	97	901713891	جودة صادق علي مصطفى	3 215	66	
				23		سمية صادق علي مصطفى			
				120		المجموع			
12499		أرض	ميري	7	901154807	وانل حسن صالح ربيع	5 208	67	
				7	998566954	عبد الاله كمال حسين وهبة			
				6	979465895	زهيد جبران محمد أبو شتيه			
				20		المجموع			
3358		أرض	ميري	كاملا	905601654	انشراح عبد الرزاق أحمد عطايا	1 399	68	
1692		أرض	ميري	كاملا	904582764	محمد عبد الله عبد الرحيم صرصور	705	69	
1598		أرض	وقف صحيح	كاملا		دائرة الاوقاف الاسلامية	666	70	





جدول الحقوق
الأراضي المفروزة

يعلن هذا الجدول بمقتضى الفقرة 2 من المادة 11 من قانون تسوية الأراضي والمياه رقم 40 لسنة 1952


اسم القرية : كفر نعمة
رقم الحوض: 2

مقياس الرسم 1000/1
عدد الصفحات (10)

اسم المحافظة: رام الله والبييرة
اسم الحوض: البقعة وظهر العراق

القيمه	الملاحظات	نوع الارض	الحصه	رقم هويه المالك	اسماء اصحاب الحقوق	المساحه		رقم القطعة
						د	م	
2530	أرض	ميري	كاملا	998662241	محمد اسماعيل أحمد غانم	1	54	71
12058	أرض	وقف صحيح	كاملا		دائرة الاوقاف الاسلامية	5	24	72
2528	أرض	ميري	كاملا	990385346	هاشم حمدان نمر حماد		790	73
2307	أرض	ميري	كاملا	990385346	هاشم حمدان نمر حماد		721	74
2483	أرض	ميري	كاملا	990385346	هاشم حمدان نمر حماد		776	75
2509	أرض	ميري	كاملا	990385346	هاشم حمدان نمر حماد		784	76
2538	أرض	ميري	كاملا	990385346	هاشم حمدان نمر حماد		793	77
3645	أرض	ميري	كاملا	958722498	حليمة عبد عمر غربية	1	139	78
3949	أرض	وقف صحيح	كاملا		دائرة الاوقاف الاسلامية	1	234	79
2330	أرض	وقف صحيح	كاملا		دائرة الاوقاف الاسلامية		728	80
3670	أرض	ميري	كاملا	958674848	سهام عبد عمر ديك	1	147	81
3680	أرض	ميري	كاملا	850274143	سماح عبد عمر ابو عادي	1	150	82
3699	أرض	ميري	كاملا	916627375	سامية عبد عمر عطايا	1	156	83
3725	أرض	ميري	كاملا	916627383	فاطمة عبد عمر الحجة	1	164	84
6634	أرض	ميري	1	958674830	نوال عبد عمر خويرة	2	73	85
			1	958674848	سهام عبد عمر ديك			
			1	916627383	فاطمة عبد عمر الحجة			
			1	850274143	سماح عبد عمر ابو عادي			
			1	958722480	مريم عبد عمر دار نصر			
			1	958722498	حليمة عبد عمر غربية			
			1	916627375	سامية عبد عمر عطايا			
			1	958722472	كريمة عبد عمر الخطيب			
			1	916627409	نهية عبد عمر عطايا			
			1	949589402	ميسون عبد عمر يوسف			
			10		المجموع			
2848	أرض	ميري	كاملا	963825534	محمد نعيم احمد بدارين		890	86
3088	أرض	ميري	كاملا	902912062	سامح محمد فتحي ربيع سيوري		914	87
3088	أرض	ميري	كاملا	902912062	سامح محمد فتحي ربيع سيوري		965	88
3661	أرض	ميري	كاملا	902830256	فراس سليمان يعقوب زلوم	1	144	89
2637	أرض	ميري	كاملا	852227693	سامر وليد عبد الجبار مطور		824	90
2528	أرض	ميري	كاملا	902912062	سامح محمد فتحي ربيع سيوري		790	91
2493	أرض	ميري	كاملا	852008341	صفوت محمد عبد العزيز عمرو		779	92
2557	أرض	ميري	كاملا	954636635	انتصار أيوب إبراهيم قاضي		799	93
3226	أرض	ميري	كاملا	405564113	نهيل رشيد عمر عطايا	1	8	94
3213	أرض	ميري	كاملا	905080040	رانية رشيد عمر عطايا	1	4	95
3245	أرض	ميري	كاملا	401099692	رولا رشيد عمر عوض الله	1	14	96
3533	أرض	ميري	كاملا	946391059	رندا رشيد عمر عطايا	1	104	97





جدول الحقوق
الأراضي المفروزة

يعلن هذا الجدول بمقتضى الفقرة 2 من المادة 11 من قانون تسوية الأراضي والمياه رقم 40 لسنة 1952

اسم القرية : كفر نعمة
رقم الحوض: 2

مقياس الرسم 1000/1
عدد الصفحات (10)

اسم المحافظة: رام الله والبيرة
اسم الحوض: البقعة وظهر العراق

القيمه		الملاحظات	نوع الارض	الحصه	رقم هويه المالك	اسماء اصحاب الحقوق	المساحه		رقم القطعة
د	ف						د	م	
3238		أرض	ميري	كاملا	916625791	نادرة رشيد عمر ابوشتيه	1	12	98
3213		أرض	ميري	كاملا	853067924	رشدي رشيد عمر عطايا	1	4	99
4352		أرض	ميري	كاملا	853067924	رشدي رشيد عمر عطايا	1	360	100
3140		أرض	ميري	كاملا	949984017	لمياء رشيد عمر دار عطايا		785	101
7752		أرض	ميري	كاملا	946048568	راني رشيد عمر عطايا	1	938	102
3948		أرض	ميري	كاملا	946048550	نضال رشيد عمر عطايا		987	103
7868		أرض	ميري	كاملا	853896009	أحمد رشيد عمر عطايا	1	967	104
7752		أرض	ميري	كاملا	916625783	نادر رشيد عمر عطايا	1	938	105
7773		أرض	ميري	كاملا	946048550	نضال رشيد عمر عطايا	1	943	106
7648		أرض	ميري	كاملا	958674814	عبد عمر رشيد عطايا	1	912	107
6988		أرض	ميري	كاملا	958674814	عبد عمر رشيد عطايا	1	747	108
3196		أرض	ميري	كاملا	958722472	كريمة عبد عمر الخطيب		799	109
7000		أرض	ميري	كاملا	958722472	كريمة عبد عمر الخطيب		750	110
2856		أرض	ميري	كاملا	958722480	مريم عبد عمر دار نصر		714	111
3316		أرض	ميري	كاملا	958722480	مريم عبد عمر دار نصر		829	112
6112		أرض	ميري	كاملا	958674830	نوال عبد عمر خويرة	1	528	113
7330		أرض	ميري	كاملا	949589402	ميسون عبد عمر يوسف	1	527	114
5419		أرض	ميري	كاملا	916627409	نهاية عبد عمر عطايا	1	129	115
4138		أرض	ميري	كاملا	990385346	هاشم حمدان نمر حماد		862	116
4133		أرض	ميري	كاملا	990385346	هاشم حمدان نمر حماد		861	117
4282		أرض	ميري	كاملا	990385346	هاشم حمدان نمر حماد		892	118
3811		أرض	ميري	1	901183442	يوسف علي محمد لولو		794	119
				1	947126959	وفاء علي محمد عمري			
				2		المجموع			
4502		أرض	ميري	كاملا	990385346	هاشم حمدان نمر حماد		938	120
4704		أرض	ميري	كاملا	990385346	هاشم حمدان نمر حماد		980	121
5280		أرض	ميري	كاملا	990385346	هاشم حمدان نمر حماد	1	100	122
7810		أرض	ميري	2	989075619	أحمد محمود أحمد ابراهيم	1	627	123
				1	989075650	هيثم أحمد محمود ابراهيم			
				1	989075643	خالد أحمد محمود ابراهيم			
				1	988685731	عفاف محمود أحمد سايس			
				5		المجموع			
6859		أرض	ميري	كاملا	989075650	هيثم أحمد محمود ابراهيم	1	429	124
4622		أرض	ميري	كاملا	801037250	علي سعيد حسين ابولولي		963	125
4574		أرض	ميري	كاملا	903326387	محمد فيصل موسى ابو معمر		953	126
4613		أرض	ميري	كاملا	978350734	محمود ابراهيم سليم عبدو		961	127
4334		أرض	ميري	كاملا	978350734	محمود ابراهيم سليم عبدو		903	128





يعلن هذا الجدول بمقتضى الفقرة 2 من المادة 11 من قانون تسوية الأراضي والمياه رقم 40 لسنة 1952

اسم القرية : كفر نعمة
رقم الحوض: 2

مقياس الرسم 1000/1
عدد الصفحات (10)

اسم المحافظة: رام الله والبيرة
اسم الحوض: البقعة وظهر العراق

القيمة	الملاحظات	نوع الارض	الحصة	رقم هويه المالك	اسماء اصحاب الحقوق	المساحة		رقم القطعة
						د	م	
4320	أرض	ميري	كاملا	978350734	محمود ابراهيم سليم عيدو	900		129
3226	أرض	ميري	كاملا	943676247	صبحية ذيب يوسف دار الديك	672		130
3034	أرض	ميري	كاملا	943676288	عائشة ذيب يوسف سايس	632		131
3254	أرض	ميري	كاملا	943676262	نجاح ذيب يوسف سايس	678		132
6440	أرض	ميري	كاملا	407447721	المقداد خالد عيسى عناقوة	1	150	133
2974	أرض	ميري	كاملا	940842131	صالح عبد الحلیم محمد دار سايس	531		134
3007	أرض	ميري	كاملا	943675165	فاطمة ابراهيم احمد غنيم	537		135
2985	أرض	ميري	كاملا	944570142	نادر عبد المجيد اسماعيل خويره	533		136
2901	أرض	ميري	كاملا	401973243	حمزة خالد عيسى عناقوه	518		137
7006	أرض	ميري	كاملا	401973243	حمزة خالد عيسى عناقوه	1	251	138
8338	أرض	ميري	كاملا		محمود محمد يحيى جعبة	1	489	139
20300	أرض	ميري	كاملا	943676932	جيران محمد محمود أبو شتية	3	625	140
24668	أرض	ميري	كاملا	958674624	يوسف محمد خليل عطايا	3	305	141
10825	أرض	ميري	1	964144133	ايوب جودة محمد دعر يعقوب	1	933	142
			1	981095474	أحمد علي محمد خليل			
			2		المجموع			
2400	أرض	ميري	1	943676288	عائشة ذيب يوسف سايس	500		143
			1	943676262	نجاح ذيب يوسف سايس			
			2		المجموع			
2400	أرض	ميري	1	943676288	عائشة ذيب يوسف سايس	500		144
			1	943676262	نجاح ذيب يوسف سايس			
			2		المجموع			
2611	أرض	ميري	1	943676288	عائشة ذيب يوسف سايس	544		145
			1	943676262	نجاح ذيب يوسف سايس			
			2		المجموع			
2779	أرض	ميري	1	943676288	عائشة ذيب يوسف سايس	579		146
			1	943676262	نجاح ذيب يوسف سايس			
			2		المجموع			
3461	أرض	ميري	1	943676288	عائشة ذيب يوسف سايس	721		147
			1	943676262	نجاح ذيب يوسف سايس			
			2		المجموع			
3792	أرض	ميري	1	943676288	عائشة ذيب يوسف سايس	790		148
			1	943676262	نجاح ذيب يوسف سايس			
			2		المجموع			
2462	أرض	ميري	1	943676288	عائشة ذيب يوسف سايس	513		149
			1	943676262	نجاح ذيب يوسف سايس			
			2		المجموع			





يعن هذا الجدول بمقتضى الفقرة 2 من المادة 11 من قانون تسوية الأراضي والمياه رقم 40 لسنة 1952

اسم القرية : كفر نعمة
رقم الحوض : 2

مقياس الرسم 1000/1
عدد الصفحات (10)

اسم المحافظة: رام الله والبيرة
اسم الحوض: البقعة وظهر العراق

القيمة	الملاحظات	نوع الأرض	الحصة	رقم هوية المالك	اسماء اصحاب الحقوق	المساحة		رقم القطعة
						د	م	
4925	أرض	ميري	1	943676288	عائشة ذيب يوسف سايس	1	26	150
			1	943676262	نجاح ذيب يوسف سايس			
			2		المجموع			
11318	أرض	ميري	3	943671347	محمد داود عبد دار عطايا	2	21	151
			1		يسرى خليل على مصطفى عطايا			
			4		المجموع			
4800	أرض	ميري	كاملا	988685137	خليل محمد خليل عطايا	1	200	152
5420	أرض	ميري	كاملا	988685137	خليل محمد خليل عطايا	1	310	153
6418	أرض	ميري	كاملا	988685137	خليل محمد خليل عطايا	1	146	154
6317	أرض	ميري	كاملا	916627391	علي عبد عمر عطايا	1	128	155
2404	أرض	ميري	1	958674848	سهام عبد عمر ديك		601	156
			1	916627409	نهاية عبد عمر عطايا			
			2		المجموع			
2396	أرض	ميري	1	916627375	سامية عبد عمر عطايا		599	157
			1	958722498	حنيفة عبد عمر غربية			
			2		المجموع			
3170	أرض	ميري	1	916627383	فاطمة عبد عمر الحجة		566	158
			1	850274143	سماح عبد عمر ابو عادي			
			2		المجموع			
2484	أرض	ميري	كاملا	958674814	عبد عمر رشيد عطايا		621	159
3349	أرض	ميري	1	401440532	ايد محمود ابراهيم دراغمة		598	160
			1	401440524	ليث محمود ابراهيم دراغمة			
			2		المجموع			
4052	أرض	ميري	كاملا	916625783	نادر رشيد عمر عطايا	1	13	161
3728	أرض	ميري	كاملا	916627391	علي عبد عمر عطايا		932	162
3948	أرض	ميري	كاملا	853067924	رشدي رشيد عمر عطايا		987	163
4072	أرض	ميري	كاملا	853896009	أحمد رشيد عمر عطايا	1	18	164
3972	أرض	ميري	كاملا	946048568	راني رشيد عمر عطايا		993	165
1956	أرض	ميري	كاملا	405564113	نهيل رشيد عمر عطايا		489	166
2128	أرض	ميري	كاملا	905080040	رانية رشيد عمر عطايا		532	167
1800	أرض	ميري	كاملا	916625791	نادرة رشيد عمر ابوشنتية		450	168
1984	أرض	ميري	كاملا	401099692	رولا رشيد عمر عوض الله		496	169
2604	أرض	ميري	كاملا	946391059	رندا رشيد عمر عطايا		651	170
2156	أرض	ميري	كاملا	949984017	لمياء رشيد عمر دار عطايا		539	171
4848	أرض	ميري	1	902822436	عماد عبد الرحمن صالح برغوثي	1	212	172
			1	937849685	أنس صلاح أحمد دار عطايا			
			2		المجموع			





يعن هذا الجدول بمقتضى الفقرة 2 من المادة 11 من قانون تسوية الأراضي والمياه رقم 40 لسنة 1952

اسم القرية : كفر نعمة

مقياس الرسم 1/1000

اسم المحافظة: رام الله والبيرة


رقم الحوض: 2

عدد الصفحات (10)

اسم الحوض: البقعة وظهر العراق

القيمة		الملاحظات	نوع الارض	الحصه	رقم هويه المالك	اسماء اصحاب الحقوق	المساحة		رقم القطعة
د	ف						د	م	
14112		أرض	ميري	كاملا	905082996	نادر أحمد محمد عيد	1	764	173
9008		أرض	ميري	كاملا	941723264	اسماعيل جودة محمد دار يعقوب	1	126	174
6608		أرض	ميري	كاملا	910627777	سعاده محمد عبد الله داود		826	175
6360		أرض	ميري	كاملا	853647337	خالد علي اسماعيل غزاوي		795	176
5184		أرض	ميري	كاملا	983556895	علي اسماعيل محمد غزاوي		648	177
8136		أرض	ميري	14	943679274	فتوح محمد اسماعيل عطايا	1	17	178
				14	910722509	رافقت محمد اسماعيل عطايا			
				5	943679225	عيده صالح عوض عطايه			
				7	907879720	أمل محمد اسماعيل عطايا			
				40		المجموع			
8024		أرض	ميري	14	943679274	فتوح محمد اسماعيل عطايا	1	3	179
				14	910722509	رافقت محمد اسماعيل عطايا			
				5	943679225	عيده صالح عوض عطايه			
				7	907879720	أمل محمد اسماعيل عطايا			
				40		المجموع			
7488		أرض	ميري	14	943679274	فتوح محمد اسماعيل عطايا		936	180
				14	910722509	رافقت محمد اسماعيل عطايا			
				5	943679225	عيده صالح عوض عطايه			
				7	907879720	أمل محمد اسماعيل عطايا			
				40		المجموع			
7200		أرض	ميري	14	943679274	فتوح محمد اسماعيل عطايا		900	181
				14	910722509	رافقت محمد اسماعيل عطايا			
				5	943679225	عيده صالح عوض عطايه			
				7	907879720	أمل محمد اسماعيل عطايا			
				40		المجموع			
7040		أرض	ميري	14	943679274	فتوح محمد اسماعيل عطايا		880	182
				14	910722509	رافقت محمد اسماعيل عطايا			
				5	943679225	عيده صالح عوض عطايه			
				7	907879720	أمل محمد اسماعيل عطايا			
				40		المجموع			
5560		أرض	ميري	كاملا	948355888	عبدالله عزيز أحمد ركب		695	183
9416		أرض	ميري	كاملا	958674624	يوسف محمد خليل عطايا	1	177	184
11728		أرض	ميري	كاملا	941723264	اسماعيل جودة محمد دار يعقوب	1	466	185
7624		أرض	ميري	كاملا	905145504	عبد الباسط محمد محمود نصر		953	186
7144		أرض	ميري	كاملا	907026389	سهام يوسف ذيب الربوع		893	187
6640		أرض	ميري	كاملا	907026389	سهام يوسف ذيب الربوع		830	188
4336		أرض	ميري	كاملا	947944880	ناجح يونس محمود حمائل		542	189





جدول الحقوق
الأراضي المقروزة

يعلن هذا الجدول بمقتضى الفقرة 2 من المادة 11 من قانون تسوية الأراضي والمياه رقم 40 لسنة 1952


اسم القرية : كفر نعمة
رقم الحوض: 2

مقياس الرسم 1000/1
عدد الصفحات (10)

اسم المحافظة: رام الله والبيرة
اسم الحوض: البقعة وظهر العراق

القيمة	الملاحظات	نوع الارض	الحصة	رقم هويه المالك	اسماء اصحاب الحقوق	المساحة		رقم القطعة
						د	م	
23168	أرض	ميري	كاملا	906449749	سعيد محمد سعيد عيشه عطايا	2	896	190
7624	أرض	ميري	1	853089951	علاء مصطفى عبد القادر الشيخ		953	191
			1	409593563	علي مصطفى عبد القادر الشيخ			
			2		المجموع			
7792	أرض	ميري	1	406749648	أحمد مصطفى عبد القادر الشيخ		974	192
			1	403814411	محمد مصطفى عبد القادر الشيخ			
			2		المجموع			
3544	أرض	ميري	كاملا		محمد صلاح محمد حشيم		443	193
3544	أرض	ميري	كاملا		محمد صلاح محمد حشيم		443	194
3512	أرض	ميري	كاملا		عامر عيسى عبد الفتاح بكري		439	195
3976	أرض	ميري	كاملا		عامر عيسى عبد الفتاح بكري		497	196
14800	أرض	ميري	كاملا	911612075	وصال جبران محي الدين عثمان	1	850	197
92312	أرض ضمنها بناء	ميري	كاملا	938583416	ايداد حسن أحمد حول	1	504	198
3680	أرض	ميري	كاملا	925208829	عبد الرحيم عبدالله عفانة		460	199
7520	أرض	ميري	كاملا	943677930	راجح ذياب عبدالله مصطفى		940	200
7216	أرض	ميري	كاملا	943677930	راجح ذياب عبدالله مصطفى		902	201
8320	أرض	ميري	كاملا	943677931	راجح ذياب عبدالله مصطفى	1	40	202
7904	أرض	ميري	كاملا	943677932	راجح ذياب عبدالله مصطفى		988	203
7664	أرض	ميري	كاملا	943677933	راجح ذياب عبدالله مصطفى		958	204
7336	أرض	ميري	كاملا	943677934	راجح ذياب عبدالله مصطفى		917	205
10360	أرض	ميري	كاملا	850971250	وجدي نعيم محمود حمد	1	295	206
8432	أرض	ميري	كاملا	850971250	وجدي نعيم محمود حمد	1	54	207
7720	أرض	ميري	كاملا	415077056	نايفة أحمد محمد كريك		965	208
7792	أرض	ميري	كاملا	944811108	يوسف خميس يوسف ابو عادي		974	209
7744	أرض	ميري	كاملا	931343271	قيصر علي حسن خليفة		968	210
6640	أرض	ميري	1		يسرى خليل علي مصطفى عطايا		830	211
			3	943671347	محمد داود عبد دار عطايا			
			4		المجموع			
8000	أرض	ميري	1		يسرى خليل علي مصطفى عطايا	1	0	212
			3	943671347	محمد داود عبد دار عطايا			
			4		المجموع			
8000	أرض	ميري	1		يسرى خليل علي مصطفى عطايا	1	0	213
			3	943671347	محمد داود عبد دار عطايا			
			4		المجموع			
8000	أرض	ميري	1		يسرى خليل علي مصطفى عطايا	1	0	214
			3	943671347	محمد داود عبد دار عطايا			
			4		المجموع			





يعلن هذا الجدول بمقتضى الفقرة 2 من المادة 11 من قانون تسوية الأراضي والمياه رقم 40 لسنة 1952

اسم القرية : كفر نعمة
رقم الحوض : 2

مقياس الرسم 1000/1
عدد الصفحات (10)

اسم المحافظة : رام الله والبيرة
اسم الحوض : البقعة وظهر العراق

القيمه	الملاحظات	نوع الارض	الحصه	رقم هويه المالك	اسماء اصحاب الحقوق	المساحه		رقم القطعة
						د	م2	
8000	أرض	ميري	1		يسرى خليل علي مصطفى عطايا	1	0	215
			3	943671347	محمد داود عبد دار عطايا			
			4		المجموع			
7496	أرض	ميري	1		يسرى خليل علي مصطفى عطايا		937	216
			3	943671347	محمد داود عبد دار عطايا			
			4		المجموع			
8000	أرض	ميري	1		يسرى خليل علي مصطفى عطايا	1	0	217
			3	943671347	محمد داود عبد دار عطايا			
			4		المجموع			
8000	أرض	ميري	1		يسرى خليل علي مصطفى عطايا	1	0	218
			3	943671347	محمد داود عبد دار عطايا			
			4		المجموع			
8000	أرض	ميري	1		يسرى خليل علي مصطفى عطايا	1	0	219
			3	943671347	محمد داود عبد دار عطايا			
			4		المجموع			
2203	أرض	ميري	كاملا	979465895	زهيد جبران محمد أبو شتيه		918	220
4000	أرض	ميري	كاملا		محمد صالح حسين نوفل	1	0	221
4316	أرض	ميري	كاملا	410621858	أنيس نايف عبد الرحمن جوادة	1	79	222
4316	أرض	ميري	كاملا	403812241	رامي مسلم عبدالله نشوين	1	79	223
4316	أرض	ميري	كاملا	420144552	تامر مسلم عبدالله نشوين	1	79	224
4316	أرض	ميري	كاملا	860035823	محمد مسلم عبدالله نشوين	1	79	225
4131	أرض	وقف صحيح	كاملا		دائرة الاوقاف الاسلامية	1	291	226
7632	أرض	ميري	كاملا	850971250	وجدي نعيم محمود حمد		954	227

انتهى الحوض

