

جدول الحقوق
الأراضي المفروزة


يعلن هذا الجدول بمقتضى الفقرة 2 من المادة 11 من قانون تسوية الأراضي والمياه رقم 40 لسنة 1952

اسم القرية : المزرعة القبلية
رقم الحوض : 11
رقم الحي : 3

مقياس الرسم 1/1000
عدد الصفحات (11)

اسم المحافظة : رام الله والبيرة
اسم الحوض : شعب سموم
اسم الحي : الجنوبي

القيمة	الملاحظات	نوع الارض	الحصة	رقم هوية / المالك		اسماء اصحاب الحقوق	المساحة		رقم القطعة
				د	م		د	م	
120736	أرض	ميري	2			فايز محمد حسن أبو قرع	30	184	1
			2			عبد الله محمد حسن أبو قرع			
			2			يوسف محمد حسن أبو قرع			
			2			حسن محمد حسن أبو قرع			
			2			حسين محمد حسن أبو قرع			
			2			خليل محمد حسن أبو قرع			
			1			مهدية محمد حسن أبو قرع			
			13			المجموع			
2884	ارض	ميري	4			عيشه عمر عبد القادر	721		2
			4			رشيدة رشيد العبد أبو ليلي			
			3			محمد صباح شبلي شريتح			
			3			احمد صباح شبلي شريتح			
			3			يوسف صباح شبلي شريتح			
			3		988360459	حسن صباح شبلي شريتح			
			3			داود صباح شبلي شريتح			
			3			زريفة صباح شبلي شريتح			
			3			امنه صباح شبلي شريتح			
			3			ايمان صباح شبلي شريتح			
			32			محمد رشيد عبد الرحمن شريتح			
			64			المجموع			
10372	ارض	ميري	4			عيشه عمر عبد القادر	2	593	3
			4			رشيدة رشيد العبد أبو ليلي			
			3			محمد صباح شبلي شريتح			
			3			احمد صباح شبلي شريتح			
			3			يوسف صباح شبلي شريتح			
			3		988360459	حسن صباح شبلي شريتح			
			3			داود صباح شبلي شريتح			
			3			زريفة صباح شبلي شريتح			
			3			امنه صباح شبلي شريتح			



جدول الحقوق
الأراضي المفروزة

يعلن هذا الجدول بمقتضى الفقرة 2 من المادة 11 من قانون تسوية الأراضي والمياه رقم 40 لسنة 1952


اسم القرية : المزرعة القبلية
رقم الحوض : 11
رقم الحي : 3

مقياس الرسم 1/1000
عدد الصفحات (11)

اسم المحافظة : رام الله والبيرة
اسم الحوض : شعب سموم
اسم الحي : الجنوبي

القيمة	الملاحظات	نوع الارض	الحصة	رقم هوية / المالك		اسماء اصحاب الحقوق	المساحة		رقم القطعة
				د	ف		د	م2	
			3			ايمان صباح شبلي شريتح			
			32			المجموع			
15948	أرض	ميري	كاملا			ورثة صفيه احمد صالح شريتح	3	987	4
9184	أرض	ميري	كاملا			رديف مصطفى محمد ربيع	2	296	5
36908	أرض	ميري	6			شمسه محمود حسين شريتح	9	227	6
			14			"محمد صابر" إبراهيم حسن شريتح			
			14		988361267	اكرم إبراهيم حسن شريتح			
			7			مقبولة إبراهيم حسن شريتح			
			7			اميره إبراهيم حسن شريتح			
			48			المجموع			
112428	أرض	ميري	160		957637812	احمد حسين احمد شريتح	28	107	7
			20		957637929	هنية حسن محمود حنون			
			14		957637945	عماد محمد حسين حنون			
			14			عباس محمد حسين حنون			
			14		957637952	ايداد محمد حسين حنون			
			14		908301021	مراد محمد حسين حنون			
			14			زياد محمد حسين حنون			
			14			حسين محمد حسين حنون			
			14			نصر محمد حسين حنون			
			7		957637960	ايمان محمد حسين شريتح			
			7		858597156	نسرين محمد حسين بياتنه			
			7			سهام محمد حسين حنون			
			7			فريال محمد حسين شريتح			
			7		937432490	نهال محمد حسين لاداه			
			7		858597149	اسمهان محمد حسين حنون			
			320			المجموع			
109404	أرض	ميري	160			ماجد سليمان محمد أبو قرع	27	366	8
			160			عايد سليمان محمد أبو قرع			
			160			جاسر سليمان محمد أبو قرع			





جدول الحقوق
الأراضي المفروزة


يعلن هذا الجدول بمقتضى الفقرة 2 من المادة 11 من قانون تسوية الاراضي والمياه رقم 40 لسنة 1952

اسم القرية : المزرعة القبلية
رقم الحوض : 11
رقم الحي : 3

مقياس الرسم 1/1000
عدد الصفحات (11)

اسم المحافظة : رام الله والبيرة
اسم الحوض : شعب سموم
اسم الحي : الجنوبي

القيمة		الملاحظات	نوع الارض	الحصة	رقم هوية / المالك	اسماء اصحاب الحقوق	المساحة		رقم القطعة
د	ف						د	م2	
				80		اميره سليمان محمد أبو قرع			
				80		اكرام سليمان محمد أبو قرع			
				110		مريم خليل محمد أبو زيد			
				110		جمال ثابت محمد الحريم			
				110		كمال ثابت محمد الحريم			
				110		محمد ثابت محمد الحريم			
				110		رامي ثابت محمد الحريم			
				55		كوثر ثابت محمد الحريم			
				55		عائشة ثابت محمد الحريم			
				55		خلود ثابت محمد الحريم			
				55		أروى ثابت محمد الحريم			
				55		وفاء ثابت محمد الحريم			
				55		ميساء ثابت محمد الحريم			
				352		فهد عبد الحافظ محمد أبو قرع			
				352		فايت عبد الحافظ محمد أبو قرع			
				176		نجاح عبد الحافظ محمد أبو قرع			
				160		عزام احمد محمد أبو قرع			
				160		ناصر احمد محمد أبو قرع			
				80		منى احمد محمد أبو قرع			
				80		فداء احمد محمد أبو قرع			
				80		نصره احمد محمد أبو قرع			
				80		عائشة احمد محمد أبو قرع			
				80		نهله احمد محمد أبو قرع			
				80		اخلاص احمد محمد أبو قرع			
				80		نداء احمد محمد أبو قرع			
				40		شكرية يوسف محمود أبو قرع			
				30		نصره احمد محمد أبو قرع			
				34		سليمان محمد سليمان أبو قرع			
				34		عبد السلام محمد سليمان أبو قرع			



جدول الحقوق
الأراضي المفروزة

يعلن هذا الجدول بمقتضى الفقرة 2 من المادة 11 من قانون تسوية الأراضي والمياه رقم 40 لسنة 1952


اسم القرية : المزرعة القبلية
رقم الحوض : 11
رقم الحي : 3

مقياس الرسم 1/1000
عدد الصفحات (11)

اسم المحافظة : رام الله والبيرة
اسم الحوض : شعب سموم
اسم الحي : الجنوبي

القيمة		الملاحظات	نوع الارض	الحصة	رقم هوية / المالك	اسماء اصحاب الحقوق	المساحة		رقم القطعة
د	ف						د	م	
				17		هبة محمد سليمان أبو قرع			
				17		شروق محمد سليمان أبو قرع			
				17		ندى محمد سليمان أبو قرع			
				17		لمى محمد سليمان أبو قرع			
				17		جنى محمد سليمان أبو قرع			
				17		شكرية محمد سليمان أبو قرع			
				3520		المجموع			
87476		أرض	ميري	1	968600585	مريم محمد كامل شريتح	21	869	9
				2	988373346	محمد يوسف محمد شريتح			
				2	988373361	موسى يوسف محمد شريتح			
				1		عز يوسف محمد شريتح			
				1	988373353	نجاح يوسف محمد دار شريتح			
				1	988373379	ليلى يوسف محمد صعايدة			
87904				8		المجموع			
16344		أرض	ميري	كاملا		ورثة محمد رشيد عبد الرحمن شريتح	21	976	10
2560		أرض	ميري	كاملا		محمد مصطفى محمد ربيع	4	86	11
		أرض	ميري	1	942643040	حسين موسى حسين أبو قرع		640	12
				1	942643057	صلاح موسى حسين أبو قرع			
				1	942643065	محمد موسى حسين "دار أبو قرع"			
				1	942643073	ايداد موسى حسين "دار أبو قرع"			
				1	914113931	جهداد موسى حسين أبو قرع			
				5	988367546	بسام محمد حسين "دار أبو قرع"			
				10		المجموع			
13748		أرض	ميري	4		عيشه عمر عبد القادر	3	437	13
				4		رشيدة رشيد العبد أبو ليلي			
				3		محمد صباح شبلي شريتح			
				3		احمد صباح شبلي شريتح			
				3		يوسف صباح شبلي شريتح			
				3	988360459	حسن صباح شبلي شريتح			





جدول الحقوق
الأراضي المفروزة

يعلن هذا الجدول بمقتضى الفقرة 2 من المادة 11 من قانون تسوية الأراضي والمياه رقم 40 لسنة 1952


اسم القرية : المزرعة القبيلية
رقم الحوض : 11
رقم الحي : 3

مقياس الرسم 1/1000
عدد الصفحات (11)

اسم المحافظة : رام الله والبيرة
اسم الحوض : شعب سموم
اسم الحي : الجنوبي

رقم القطعة	المساحة		اسماء اصحاب الحقوق	رقم هوية / المالك	الحصة	نوع الارض	الملاحظات	القيمة	
	د	م						د	ف
			داود صباح شبلي شريتح		3				
			زريفة صباح شبلي شريتح		3				
			امنه صباح شبلي شريتح		3				
			ايمان صباح شبلي شريتح		3				
			المجموع		32				
44656	164	11	مريم عمر عبد الله		56	ميري	أرض		
			عمر قاسم محمد شريتح		49				
			عوض الله قاسم محمد شريتح		49				
			محمد قاسم محمد شريتح		49				
			حسن محمد يوسف عبد الباقي		22				
			يوسف محمد يوسف عبد الباقي		22				
			وديعة محمد يوسف عبد الباقي		11				
			عائشة محمد يوسف عبد الباقي		11				
			قنوع محمد يوسف عبد الباقي		11				
			المجموع		280				
9788	447	2	حسين موسى حسين أبو قرع	942643040	1	ميري	أرض		
			صلاح موسى حسين أبو قرع	942643057	1				
			محمد موسى حسين "دار أبو قرع"	942643065	1				
			ايداد موسى حسين "دار أبو قرع"	942643073	1				
			جهاد موسى حسين أبو قرع	914113931	1				
			بسام محمد حسين "دار أبو قرع"	988367546	5				
			المجموع		10	ميري	أرض		
15348	837	3	هاني صبري محمد صعايدة	957633043	19	ميري	أرض		
			عماد صبري محمد صعايدة		19				
			صلاح الدين صبري محمد صعايدة		19				
			اعتماد صبري محمد صعايدة		16				
			حنان صبري محمد صعايدة		16				
			مريم صبري محمد صعايدة		16				
			هنية صبري محمد صعايدة		16				





جدول الحقوق
الأراضي المفروزة

يعتد هذا الجدول بمقتضى الفقرة 2 من المادة 11 من قانون تسوية الاراضي والمياه رقم 40 لسنة 1952


اسم القرية : المزرعة القبلية
رقم الحوض : 11
رقم الحي : 3

مقياس الرسم 1/1000
عدد الصفحات (11)

اسم المحافظة : رام الله والبيرة
اسم الحوض : شعب سموم
اسم الحي : الجنوبي

رقم القطعة	المساحة		اسماء اصحاب الحقوق	رقم هوية / المالك	الحصة	نوع الارض	الملاحظات	القيمة	
	د	م						د	ف
			نهلة صبري محمد صعايدة		16				
			عز صبري محمد صعايدة		16				
			فاطمة حسن مصطفى صعايدة		3				
			المجموع		156				
17	50	4	عبد الكريم احمد عبد الكريم لداودة		1	ميري	ارض	16200	
			حسين احمد عبد الكريم لداودة		1				
			مقبولة احمد عبد الكريم لداودة		1				
			كريمة احمد عبد الكريم لداودة		1				
			ابراهيم عبد الكريم محمد اعبيدة		4				
			موسى عبد الكريم محمد اعبيدة		4				
			المجموع		12				
18	752		ابراهيم محمد فرج اللداودة		7	ميري	ارض	3008	
			مريم محمد كامل شريتح	968600585	1				
			محمد يوسف محمد شريتح	988373346	2				
			موسى يوسف محمد شريتح	988373361	2				
			عز يوسف محمد شريتح		1				
			نجاح يوسف محمد دار شريتح	988373353	1				
			ليلي يوسف محمد صعايدة	988373379	1				
			المجموع		15				
19	850	4	طه محمد طه شيحة		5280	ميري	ارض	19400	
			زهير محمد طه شيحة		8480				
			خالد محمد طه شيحة		8480				
			هاني محمد طه شيحة		8480				
			عبد الرحيم محمد طه شيحة		8480				
			هنية محمد طه شيحا		6880				
			باكرة محمد طه شيحة		6880				
			عبدة محمد طه شيحة		6880				
			خديجة عيد علي جاد		660				
			محمد محمود محمد شيحة		2310				





جدول الحقوق
الأراضي المفروزة

يعلن هذا الجدول بمقتضى الفقرة 2 من المادة 11 من قانون تسوية الأراضي والمياه رقم 40 لسنة 1952

اسم القرية : المزرعة القبلية
رقم الحوض : 11
رقم الحي : 3

مقياس الرسم 1/1000
عدد الصفحات (11)

اسم المحافظة : رام الله والبيرة
اسم الحوض : شعب سموم
اسم الحي : الجنوبي

رقم القطعة	المساحة		اسماء اصحاب الحقوق	رقم هوية / المالك		الحصة	نوع الارض	الملاحظات	القيمة	
	د	م		د	ف					
			باسمة محمود محمد شيحة			1155				
			ميرفت محمود محمد شيحة			1155				
			محمد عبد الرؤوف نمر ابو السرية			1320				
			خليل محمد عبد الرؤوف ابو السرية			792				
			صبحي محمد عبد الرؤوف ابو السرية			792				
			نمر محمد عبد الرؤوف ابو السرية			792				
			خلدون محمد عبد الرؤوف ابو السرية			792				
			غادة محمد عبد الرؤوف ابو السرية			396				
			رولا محمد عبد الرؤوف ابو السرية			396				
			المجموع			70400				
20	540	4	ابراهيم عبد الله محمود لدادوة	988378014		كاملا	ميري	ارض	1816	
21	479	1	دائرة الاوقاف الاسلامية			كاملا	وقف صحيح	ارض	5916	
22	311	2	بسام محمد حسين دار ابو ربيع	988367546		5	ميري	ارض	9244	
			حسين موسى حسين ابو قرع	942643040		1				
			محمد موسى حسين دار ابو قرع	942643065		1				
			صلاح موسى حسين ابو قرع	942643057		1				
			ايداد موسى حسين دار ابو قرع	942643073		1				
			جهاد موسى حسين ابو قرع	914113931		1				
			المجموع			10				
23	810		لطيفة عبداللطيف محمد اللدادوة			كاملا	ميري	ارض	3240	
24	232	3	غالب العبد محمد يوسف			1	ميري	ارض	12940	
			محمد العبد محمد يوسف			1				
			المجموع			2				
25	373	1	فاطمة قاسم محمد عبد الباقي			كاملا	ميري	ارض	5492	
26	983	4	سليمان محمد الحج لدادوه			28224	ميري	أرض	19932	
			محمد محمد الحج لدادوه			28224				
			عمر محمد الحج لدادوه			28224				
			عثمان محمد الحج لدادوه			28224				
			سميحة محمد الحج لدادوه			14112				





جدول الحقوق
الأراضي المفروزة

يعلن هذا الجدول بمقتضى الفقرة 2 من المادة 11 من قانون تسوية الأراضي والمياه رقم 40 لسنة 1952

اسم القرية : المزرعة القبيلية
رقم الحوض : 11
رقم الحي : 3

مقياس الرسم 1/1000
عدد الصفحات (11)

اسم المحافظة : رام الله والبيرة
اسم الحوض : شعب سموم
اسم الحي : الجنوبي

القيمة		الملاحظات	نوع الارض	الحصة	رقم هوية / المالك	اسماء اصحاب الحقوق	المساحة		رقم القطعة
د	ف						د	م	
				14112		يمامة محمد الحج لدادوه			
				31360		جازية العبد حسين			
				11560		عصام محمد عبد الله الحودة			
				11560		عباس محمد عبد الله الحودة			
				11560		هشام محمد عبد الله الحودة			
				11560		عبد الله محمد عبد الله الحودة			
				11560		باسم محمد عبد الله الحودة			
				11560		نفوز محمد عبد الله الحودة			
				11560		فايزة محمد عبد الله الحودة			
				11560		فوزية محمد عبد الله الحودة			
				26460		محمد حسن عبد الحودة			
				26460		عبد الرزاق حسن عبد الحودة			
				22050		نجمه حسن عبد الحودة			
				22050		نادية حسن عبد الحودة			
				24990		رجاء حسن عبد الحودة			
				27090		شادية حسن عبد الحودة			
				35280		محمود سليمان			
				21168		حسين محمود سليمان			
				21168		فيصل محمود سليمان			
				21168		محمد محمود سليمان			
				10584		هنية محمود سليمان			
				10584		حليمه محمود سليمان			
				10584		فريال محمود سليمان			
				10584		امنه محمود سليمان			
				23520		محمود حسن عبد ربه			
				23520		احمد حسن عبد ربه			
				23520		جمال حسن عبد ربه			
				23520		عبد ربه حسن عبد ربه			
				11760		يسرى حسن عبد ربه			



جدول الحقوق
الأراضي المفروزة

يعلن هذا الجدول بمقتضى الفقرة 2 من المادة 11 من قانون تسوية الأراضي والمياه رقم 40 لسنة 1952

اسم القرية : المزرعة القبلية

مقياس الرسم 1/1000

اسم المحافظة : رام الله والبيرة

رقم الحوض : 11

عدد الصفحات (11)

اسم الحوض : شعب سموم

رقم الحي : 3

اسم الحي : الجنوبي

القيمة	الملاحظات	نوع الأرض	الحصة	رقم هوية / المالك	اسماء اصحاب الحقوق	المساحة		رقم القطعة
						د	م2	
			11760		زكية حسن عبد ربه			
			5880		محمود محمد حسن عبد ربه			
			5880		عبد الله محمد حسن عبد ربه			
			5880		خالد محمد حسن عبد ربه			
			2940		ايناس محمد حسن عبد ربه			
			20160		حورية ابراهيم حسين اللدادوه			
			20160		حسنه ابراهيم حسين اللدادوه			
			5760		شريف محمد ابراهيم اللدادوه			
			5760		عفيف محمد ابراهيم اللدادوه			
			5760		جواد محمد ابراهيم اللدادوه			
			5760		موفق محمد ابراهيم اللدادوه			
			5760		ناجي محمد ابراهيم اللدادوه			
			5760		ابراهيم محمد ابراهيم اللدادوه			
			2880		نشأت محمد ابراهيم اللدادوه			
			2880		وداع محمد ابراهيم اللدادوه			
			5460		محمد خضر عبد قدورة			
			2520		نبيل محمد خضر قدورة			
			2520		خالد محمد خضر قدورة			
			1260		نبيله محمد خضر قدورة			
			1260		حنان محمد خضر قدورة			
			1260		خلود محمد خضر قدورة			
			1260		رنا محمد خضر قدورة			
			1260		جهاد محمد خضر قدورة			
			1260		راندة محمد خضر قدورة			
			5880		لوي محمود ابراهيم لدادوه			
			5880		محمد محمود ابراهيم لدادوه			
			5880		ليث محمود ابراهيم لدادوه			
			2940		روان محمود ابراهيم لدادوه			
			2940		رندة محمود ابراهيم لدادوه			

دولة فلسطين



رئيس هيئة تسوية الأراضي والمياه
رئيس هيئة تسوية الأراضي والمياه



جدول الحقوق
الأراضي المفروزة

يعلن هذا الجدول بمقتضى الفقرة 2 من المادة 11 من قانون تسوية الاراضي والمياه رقم 40 لسنة 1952

اسم القرية : المزرعة القبلية
رقم الحوض : 11
رقم الحي : 3

مقياس الرسم 1/1000
عدد الصفحات (11)

اسم المحافظة : رام الله والبيرة
اسم الحوض : شعب سموم
اسم الحي : الجنوبي

رقم القطعة	المساحة		اسماء اصحاب الحقوق	رقم هوية / المالك	الحصة	نوع الارض	الملاحظات	القيمة	
	د	م						د	ف
			اسيل محمود ابراهيم لدادوه		2940				
			رزان محمود ابراهيم لدادوه		2940				
			روتانا محمود ابراهيم لدادوه		2940				
			رونزا محمود ابراهيم لدادوه		2940				
			تغريد محمد احمد قدورة		315				
			محمد راند محمد قدورة		714				
			خالد راند محمد قدورة		714				
			رهف راند محمد قدورة		357				
			المجموع		829440				
27	990	3	بسام محمد حسين دار ابو ربيع	988367546	5	ميري	ارض	15960	
			حسين موسى حسين ابو قرع	942643040	1				
			محمد موسى حسين دار ابو قرع	942643065	1				
			صلاح موسى حسين ابو قرع	942643057	1				
			ايداد موسى حسين دار ابو قرع	942643073	1				
			جهاد موسى حسين ابو قرع	914113931	1				
			المجموع		10				
28	81	5	محمد صالح خليل شريتح	957647811	27	ميري	ارض	20324	
			عزام عدنان محمد شريتح		2				
			بشير عدنان محمد شريتح		2				
			عفاف عدنان محمد شريتح		1				
			فريال عدنان محمد شريتح		1				
			زريفة عدنان محمد شريتح		1				
			زين عدنان محمد شريتح		1				
			نجية عدنان محمد شريتح		1				
			المجموع		36				
29	411		عبد الكريم احمد عبد الكريم لدادوة		1	ميري	ارض	1644	
			حسين احمد عبد الكريم لدادوة		1				
			مقبولة احمد عبد الكريم لدادوة		1				
			كريمة احمد عبد الكريم لدادوة		1				





جدول الحقوق
الأراضي المفروزة

يعلن هذا الجدول بمقتضى الفقرة 2 من المادة 11 من قانون تسوية الاراضي والمياه رقم 40 لسنة 1952

اسم القرية : المزرعة القبلية
رقم الحوض : 11
رقم الحي : 3

مقياس الرسم 1/1000
عدد الصفحات (11)

اسم المحافظة : رام الله والبيرة
اسم الحوض : شعب سموم
اسم الحي : الجنوبي

رقم القطعة	المساحة		اسماء اصحاب الحقوق	رقم هوية / المالك	الحصة	نوع الارض	الملاحظات	القيمة	
	د	م						د	ف
			ابراهيم عبد الكريم محمد اعبيدة		4				
			موسى عبد الكريم محمد اعبيدة		4				
			المجموع		12				
30	393	1	عيشة عمر عبد القادر		4	ميري	ارض	5572	
			رشيدة رشيد العبد أبو ليلي		4				
			محمد صباح شبلي شريتح		3				
			احمد صباح شبلي شريتح		3				
			يوسف صباح شبلي شريتح		3				
			حسن صباح شبلي شريتح		3				
			داود صباح شبلي شريتح		3				
			زريفة صباح شبلي شريتح		3				
			امنه صباح شبلي شريتح		3				
			ايمان صباح شبلي شريتح		3				
			المجموع		32				

انتهى الحوض