

جدول الحقوق
الأراضي المفروزة

يعلن هذا الجدول بمقتضى الفقرة 2 من المادة 11 من قانون تسوية الأراضي والمياه رقم 40 لسنة 1952

اسم القرية: اللبنة الغربي
رقم الحوض: (10)


مقياس الرسم: 1/1000
عدد الصفحات: (4)

اسم المحافظة: رام الله والبيهره
اسم الحوض: حريقة خير

القيمة	الملاحظات	نوع الارض	الحصة	رقم الهوية / المالك		اسماء اصحاب الحقوق	المساحة		رقم القطعة
				د	م		د	م	
9474	ارض	ميري	كاملا			ورثة جميل محمود حسين ابو سالم	4	737	1
22546	ارض	ميري	16			حلوة محمود عمر راضي	11	273	2
			14			غازي محمود محمد حميده			
			14			ورثة محمد محمود محمد حميده			
			14			فرح محمود محمد راضي			
			14			عبد المعطي محمود محمد راضي			
			14			فرحات محمود محمد حميده			
			14			حمزه محمود محمد راضي			
			7			فرحه محمود محمد حميده			
			7			فريحة محمود محمد سلام			
			7			سميه محمود محمد سمحان			
			7			رحمه محمود محمد سمحان			
			128			المجموع			
1292	ارض	ميري	كاملا			ورثة عبد الفتاح عبد الحميد سالم	646		3
1292	ارض	ميري	1			ورثة عبد اللطيف محمد احمد سلامه	646		4
			1			ورثة لطفي محمد سلامه ابو سالم			
			2			المجموع			
26238	ارض	ميري	1			تيسير حامد ابراهيم حامد	13	119	5
			1			عادل حامد ابراهيم حامد			
			2			المجموع			
5900	ارض	ميري	40			دينا عبد الغافر عمر راضي	2	950	6
			102			أحمد عدنان قايد راضي			
			102			كايد عدنان كايد راضي			
			67			جليله عدنان كايد مصلح			
			67			لينا عدنان كايد راضي			



أ. محمد شراكة
رئيس هيئة تسوية الأراضي والمياه



جدول الحقوق
الأراضي المفروزة

يعلن هذا الجدول بمقتضى الفقرة 2 من المادة 11 من قانون تسوية الأراضي والمياه رقم 40 لسنة 1952

اسم القرية: اللين الغربي
رقم الحوض: (10)

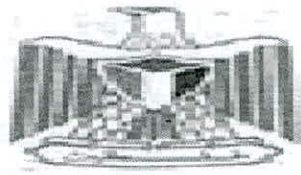
مقياس الرسم: 1/1000
عدد الصفحات: (4)

اسم المحافظة: رام الله والبيرة
اسم الحوض: حريقة خير

القيمة		الملاحظات	نوع الارض	الحصة	رقم الهوية / المالك	اسماء اصحاب الحقوق	المساحة		رقم القطعة
د	ف						د	م	
				67		ريما عدنان كايد طه			
				67		وعد عدنان قايد راضي			
				512		المجموع			
6266		ارض	ميري	1		عمر عبد الرحيم عمر راضي	3	133	7
				1		محمد عبد الرحيم عمر راضي			
				2		المجموع			
6264		ارض	ميري	كاملا		فايز عبد الغفار عمر راضي	3	132	8
6680		ارض	ميري	1		عمر عبد الجبار كايد سييده	3	340	9
				1		جمال عبد الجبار عمر كايد			
				2		المجموع			
27928		ارض	ميري	كاملا		ورثة حرب سلمان ابراهيم راضي	13	964	10
93496		ارض	ميري	كاملا		ورثة حرب سلمان ابراهيم راضي	46	748	11
34088		ارض	ميري	كاملا		ورثة حرب سلمان ابراهيم راضي	17	44	12
14400		ارض	ميري	9040		محمود عبد الرحمن مصطفى سمحان	7	200	13
				11560		عائشة عبد الرحمن مصطفى سمحان			
				840		مها حسن محمد مصلح			
				896		مياده مصطفى عبد الرحمن سمحان			
				896		مريم مصطفى عبد الرحمن سمحان			
				896		منار مصطفى عبد الرحمن سمحان			
				896		زينب مصطفى عبد الرحمن سمحان			
				896		جواهر مصطفى عبد الرحمن سمحان			
				890		لطيفة محمد يوسف سمحان			
				1386		محمد داود عبد الرحمن سمحان			
				1386		عبد الرحمن داود عبد الرحمن سمحان			
				1386		إسلام داود عبد الرحمن سمحان			



أ. محمد شراكة
رئيس هيئة تسوية الأراضي والمياه



جدول الحقوق
الأراضي المفروزة

يعلن هذا الجدول بمقتضى الفقرة 2 من المادة 11 من قانون تسوية الأراضي والمياه رقم 40 لسنة 1952

اسم القرية: اللين الغربي
رقم الحوض: (10)

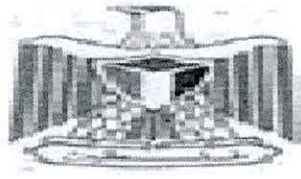
مقياس الرسم: 1/1000
عدد الصفحات: (4)

اسم المحافظة: رام الله والبيرة
اسم الحوض: حريقة خير

القيمة		الملاحظات	نوع الارض	الحصة	رقم الهوية / المالك	اسماء اصحاب الحقوق	المساحة		رقم القطعة
د	ف						د	م	
				1386		انس داود عبد الرحمن سمحان			
				623		ريا داود عبد الرحمن سمحان			
				623		رولا داود عبد الرحمن سمحان			
				33600					
71226		ارض	ميري	2		سلمان محمود سلمان ابو سالم	35	613	14
				2		محمد محمود سلمان سالم			
				2		احمد محمود سلمان سالم			
				2		عبد الناصر محمود سلمان سالم			
				1		سريه محمود سلمان ابو سالم			
				1		يسرى محمود سلمان سالم			
				1		ميسر محمود سلمان عيسى			
				1		فاطمة محمود سلمان محمد			
				1		يسر محمود سلمان عصفور			
				1		انتصار محمود سلمان دار صالح			
				14		المجموع			
30982		ارض	ميري	كاملا		ورثة حميده محمد حميده سمحان	15	491	15
61382		ارض	ميري	كاملا		ورثة كامل نمر خضر راضي	30	691	16
60716		ارض	ميري	كاملا		ورثة كامل نمر خضر راضي	30	358	17
12900		ارض	ميري	55		بهيه داود سلامة راضي	6	450	18
				202		رافع ظاهر ذياب سمحان			
				202		اعقاب ظاهر ذياب سمحان			
				202		ماجد ظاهر ذياب سمحان			
				202		صقر ظاهر ذياب سمحان			
				202		رفعت ظاهر ذياب سمحان			
				35		قتوع ظاهر ذياب سمحان			



أ. محمد شراكة
رئيس هيئة تسوية الأراضي والمياه



جدول الحقوق
الأراضي المفروزة

يعلن هذا الجدول بمقتضى الفقرة 2 من المادة 11 من قانون تسوية الأراضي والمياه رقم 40 لسنة 1952

اسم القرية: اللين الغربي
رقم الحوض: (10)

مقياس الرسم: 1/1000
عدد الصفحات: (4)

اسم المحافظة: رام الله والبيرة
اسم الحوض: حريقة خير

القيمة		الملاحظات	نوع الارض	الحصة	رقم الهوية / المالك	اسماء اصحاب الحقوق	المساحة		رقم القطعة
د	ف						د	م	
				220		زريفه يوسف علي سمحان			
				1320		المجموع			
106774		ارض	ميري	55		بهيه داود سلامة راضي	53	387	19
				202		رافع ظاهر ذياب سمحان			
				202		اعقاب ظاهر ذياب سمحان			
				202		ماجد ظاهر ذياب سمحان			
				202		صقر ظاهر ذياب سمحان			
				202		رفعت ظاهر ذياب سمحان			
				35		قنوع ظاهر ذياب سمحان			
				220		زريفه يوسف علي سمحان			
				1320		المجموع			

انتهى الحوض



أ. محمد شراكة
رئيس هيئة تسوية الأراضي والمياه