



جدول الحقوق

الأراضي المفروزة

يعلن هذا الجدول بمقتضى الفقرة 2 من المادة 11 من قانون تسوية الاراضي والمياه رقم 40 لسنة 1952

البلدة : الشيوخ

رقم الحوض: 23

رقم الحي : 2

مقياس الرسم 1/1000

عدد الصفحات (5)

اسم المحافظة: الخليل

اسم الحوض: قنّان نياص

اسم الحي: الجنوبي

القيمة		الملاحظات	نوع الارض	الحصة	رقم الهوية	اسماء اصحاب الحقوق	المساحة		رقم القطعه
د	ف						د	م2	
78444		ارض ضمنها بئر ماء	ميري	1	944107150	محمد محمود عبد الرحيم أبو عيد	13	74	1
				1		مصطفى محمود عبد الرحيم ابراهيم			
				2		المجموع			
39410		ارض	ميري	كاملا	959101569	محمد شحده إسماعيل عيابه	5	630	2
9863		ارض	ميري	كاملا	959101569	محمد شحده إسماعيل عيابه	1	409	3
55038		ارض	ميري	1	414802926	جمال خلف شحده عيابه	9	175	4
				1	414802827	ناصر خلف شحده عيابه			
				1	414793125	محمد خلف شحده عيابه			
				3		المجموع			
24890		ارض ضمنها بئر ماء	ميري	1	414802926	جمال خلف شحده عيابه	4	978	5
				1	414802827	ناصر خلف شحده عيابه			
				1	414793125	محمد خلف شحده عيابه			
				3		المجموع			
149102		ارض ضمنها بناء و بئر ماء	ميري	1	414802926	جمال خلف شحده عيابه	23	637	6
				1	414802827	ناصر خلف شحده عيابه			
				1	414793125	محمد خلف شحده عيابه			
				3		المجموع			
17460		ارض	ميري	كاملا	901168898	ناصر عزمي عيسى حلايقه	2	910	7
17448		ارض	ميري	كاملا	979555653	راند خالد حسن عوده	2	908	8
21504		ارض	ميري	كاملا		راند محمد عايد صافي	3	584	9
9516		ارض	ميري	كاملا	411644131	نضال محمد عايد صافي	1	586	10
3204		ارض	ميري	كاملا	999851223	علي محمود حمدان العيابه		533	11
2988		ارض	ميري	كاملا	944106954	نادي محمد عبد الرحيم عيابه		496	12
6042		ارض	ميري	كاملا	411644131	نضال محمد عايد صافي	1	7	13
1974		ارض	ميري	كاملا	944106954	نادي محمد عبد الرحيم عيابه		329	14
2214		ارض	ميري	كاملا	967576810	كامل عبد الرحيم أبو عيد عيابه		369	15
1055		ارض / عليها حق مرور للقطعة رقم 17	ميري	كاملا	967576810	كامل عبد الرحيم أبو عيد عيابه		211	16
2540		ارض/ لها حق مرور من القطعة رقم 16	ميري	كاملا	944106970	فضل محمد عبد الرحيم عيابه		508	17
6108		ارض	ميري	كاملا	952566750	محمد محمود حمدان عيابه	1	18	18
2526		ارض	ميري	كاملا	999851223	علي محمود حمدان العيابه		421	19
3462		ارض	ميري	كاملا	999851223	علي محمود حمدان العيابه		577	20
4662		ارض	ميري	كاملا	944107069	عيسى احمد عبد الرحيم عيابه		777	21
7032		ارض	ميري	كاملا	959101585	عمر شحده إسماعيل عيابه		879	22
7864		ارض	ميري	كاملا	959101593	احمد شحده إسماعيل عيابه		983	23
5523		ارض	ميري	كاملا	967576810	كامل عبد الرحيم أبو عيد عيابه		789	24
2695		ارض	ميري	كاملا	976915082	خالد حامد عبد الرحيم عيابه		385	25



جدول الحقوق

الأراضي المفروزة

يعلن هذا الجدول بمقتضى الفقرة 2 من المادة 11 من قانون تسوية الاراضي والمياه رقم 40 لسنة 1952

البلدة : الشيوخ

رقم الحوض: 23

رقم الحي : 2

مقياس الرسم 1/1000

عدد الصفحات (5)

اسم المحافظة: الخليل

اسم الحوض: قنان نياص


اسم الحي: الجنوبي

القيمة		الملاحظات	نوع الارض	الحصة	رقم الهوية	اسماء اصحاب الحقوق	المساحة		رقم القطعه
د	ف						د	م	
2429		ارض	ميري	كاملا	959101593	احمد شحده اسماعيل عيابه		347	26
12530		ارض	ميري	كاملا	981629850	فايز حامد عبد الرحيم عيابه	1	790	27
12488		ارض	ميري	كاملا	944107069	عيسى احمد عبد الرحيم عيابه	1	784	28
1576		ارض	ميري	كاملا	959101585	عمر شحده اسماعيل عيابه		197	29
21240		ارض	ميري	كاملا	959101585	عمر شحده اسماعيل عيابه	3	540	30
87270		ارض	ميري	1	954605796	موسى سليمان داود حلايقه	14	545	31
				1	954605788	عبد الناصر سليمان داود حلايقه			
				1	954605747	محمد سليمان داود حلايقه			
				1		داود سليمان داود حلايقه			
				4		المجموع			
24024		ارض	ميري	كاملا	907962526	حازم علي داوود حلايقه	4	4	32
7651		ارض ضمنها بناء	ميري	كاملا	936108364	مريم علي داود قدوم	1	93	33
12078		ارض ضمنها بناء	ميري	كاملا	944106053	فدوى علي داود حلايقه	1	33	34
10444		ارض	ميري	كاملا	944106061	محاسن علي داود حلايقه		974	35
18984		ارض	ميري	كاملا	907962526	حازم علي داوود حلايقه	2	712	36
16662		ارض	ميري	كاملا	900349473	محمد علي داود حلايقه	2	777	37
11915		ارض	ميري	1	944106046	سميره علي داود الأطرش	2	383	38
				1		امل علي داود حلايقه			
				2		المجموع			
7014		ارض	ميري	كاملا	944106038	اكرم علي داود حلايقه	1	2	39
6986		ارض	ميري	كاملا	401070776	ايناس اكرم علي حلايقه		998	40
12851		ارض ضمنها بناء	ميري	كاملا	854395092	منار اكرم علي حلايقه		973	41
10367		ارض	ميري	كاملا	944106038	اكرم علي داود حلايقه	1	481	42
39242		ارض ضمنها بناء	ميري	كاملا	900349473	محمد علي داود حلايقه	4	407	43
44891		ارض ضمنها بناء	ميري	11	954605788	عبد الناصر سليمان داود حلايقه	6	413	44
				2	851213710	هيثم عيسى سليمان حلايقه			
				2	851213728	محمد عيسى سليمان حلايقه			
				2		احمد عيسى سليمان حلايقه			
				2		مصعب عيسى سليمان حلايقه			
				1	851213736	امنه عيسى سليمان حلايقه			
				1	411606056	مروه عيسى سليمان حلايقه			
				1	404329732	روان عيسى سليمان حلايقه			
				22		المجموع			
18758		ارض ضمنها بناء و بئر ماء	ميري	كاملا	900349473	محمد علي داود حلايقه	1	773	45
19622		ارض ضمنها بناء	ميري	كاملا	907962526	حازم علي داوود حلايقه	1	957	46
22505		ارض ضمنها بئر ماء	ميري	1	944106038	اكرم علي داود حلايقه	3	215	47

أ. محمد شراكة

رئيس هيئة تسوية الاراضي والمياه

رئيس هيئة تسوية الاراضي والمياه



جدول الحقوق

الأراضي المفروزة

يعلن هذا الجدول بمقتضى الفقرة 2 من المادة 11 من قانون تسوية الاراضي والمياه رقم 40 لسنة 1952

البلدة : الشيوخ

رقم الحوض: 23

رقم الحي : 2

مقياس الرسم 1/1000


عدد الصفحات (5)

اسم المحافظة: الخليل

اسم الحوض: قنّان نياص

اسم الحي: الجنوبي

القيمة		الملاحظات	نوع الارض	الحصة	رقم الهوية	اسماء اصحاب الحقوق	المساحة		رقم القطعة
د	ف						د	م2	
				1	900349473	محمد علي داود حلايقه			
				2	907962526	حازم علي داوود حلايقه			
				4		المجموع			
30138		ارض	ميري	1	979536661	حسن عيسى عباس الفروخ	5	22	48
				1	979536687	محمد عيسى عباس الفروخ			
				2		المجموع			
8372		ارض	ميري	كاملا	944107069	عيسى احمد عبد الرحيم عيايده	1	196	49
9289		ارض	ميري	كاملا		ماجد حامد عبد الرحيم عيايده	1	327	50
2821		ارض	ميري	2	851213710	هيثم عيسى سليمان حلايقه		403	51
				2	851213728	محمد عيسى سليمان حلايقه			
				2		احمد عيسى سليمان حلايقه			
				2		مصعب عيسى سليمان حلايقه			
				1	851213736	امنه عيسى سليمان حلايقه			
				1	411606056	مروه عيسى سليمان حلايقه			
				1	404329732	روان عيسى سليمان حلايقه			
				11		المجموع			
9658		ارض ضمنها بناء	ميري	كاملا	954605788	عبد الناصر سليمان داود حلايقه	443		52
49748		ارض ضمنها بناء و بئر ماء	ميري	4	954605788	عبد الناصر سليمان داود حلايقه	7	378	53
				4		داود سليمان داود حلايقه			
				1		هيثم عيسى سليمان حلايقه			
				1		محمد عيسى سليمان حلايقه			
				10		المجموع			
27036		ارض	ميري	كاملا	931927255	هاورن حامد عيد فروخ	4	506	54
3126		ارض	ميري	كاملا	931927255	هاورن حامد عيد فروخ		521	55
5832		ارض	ميري	كاملا	952566750	محمد محمود حمدان عيايده		972	56
8016		ارض	ميري	كاملا	850907247	حامد محمود حمدان عيايده	1	0	57
5136		ارض	ميري	13	967575655	محمد موسى محمد عيايده		856	58
				2		عيسى موسى محمد عيايده			
				1		امنه موسى محمد عويضات			
				16		المجموع			
3241		ارض	ميري	كاملا	911646909	روحي محمد عبد الله عيايده		463	59
39613		ارض ضمنها بناء و بئر ماء	ميري	كاملا	954605747	محمد سليمان داود حلايقه	4	139	60
70637		ارض	ميري	1	954605796	موسى سليمان داود حلايقه	10	91	61
				1		داود سليمان داود حلايقه			
				2		المجموع			
47481		ارض	ميري	1	954605796	موسى سليمان داود حلايقه	6	783	62



جدول الحقوق

الأراضي المفروزة

يعلن هذا الجدول بمقتضى الفقرة 2 من المادة 11 من قانون تسوية الاراضي والمياه رقم 40 لسنة 1952

البلدة : الشيوخ

رقم الحوض: 23

رقم الحي : 2

مقياس الرسم 1/1000


عدد الصفحات (5)

اسم المحافظة: الخليل

اسم الحوض: قنّان نياص

اسم الحي: الجنوبي

القيمة		الملاحظات	نوع الارض	الحصة	رقم الهوية	اسماء اصحاب الحقوق	المساحة		رقم القطعه
د	ف						د	م2	
				1		داود سليمان داود حلايقه			
				2		المجموع			
9093		ارض	ميري	كاملا	850907247	حامد محمود حمدان عيابه	1	299	63
13972		ارض	ميري	1		احمد محمد حمدان عيابه	1	996	64
				1	910569466	محمد عيسى محمد عيابه			
				1	944106459	موسى محمد حمدان عيابه			
				1	944106483	عارف محمد حمدان عيابه			
				1	944106491	بلال محمد حمدان عيابه			
				1	972966568	عبد الرحيم محمد حمدان عيابه			
				6		المجموع			
19831		ارض	ميري	كاملا		ورثة موسى محمد عيد العيابه	2	833	65
10458		ارض	ميري	كاملا		ورثة موسى محمد عيد العيابه	1	494	66
10500		ارض	ميري	2		عيسى موسى محمد عيابه	1	500	67
				13		عطر موسى محمد عيابه			
				1		امنه موسى محمد عويضات			
				16		المجموع			
29512		ارض	ميري	2		عيسى موسى محمد عيابه	4	219	68
				13	967575671	عيد موسى محمد عيابه			
				1		امنه موسى محمد عويضات			
				16		المجموع			
9092		ارض ضمنها بناء	ميري	1	900397092	عبد الرحمن يوسف عبد الرحمن فروخ		476	69
				1	907962518	غدير علي داوود فروخ			
				2		المجموع			
11360		ارض ضمنها بناء	ميري	كاملا		صباح يوسف عبد الرحمن فروخ		430	70
33128		ارض	ميري	كاملا		شوقي رمضان عبد الفتاح حلايقه	4	141	71
16458		ارض	ميري	كاملا		خلدون محمد عايد صافي	2	743	72
6258		ارض	ميري	كاملا		خلدون محمد عايد صافي	1	43	73
6336		ارض	ميري	كاملا	909511925	احمد محمود حمدان عيابه	1	56	74
7392		ارض	ميري	1		احمد محمد حمدان عيابه	1	56	75
				1	910569466	محمد عيسى محمد عيابه			
				1	944106459	موسى محمد حمدان عيابه			
				1	944106483	عارف محمد حمدان عيابه			
				1	944106491	بلال محمد حمدان عيابه			
				1	972966568	عبد الرحيم محمد حمدان عيابه			
				6		المجموع			
18592		ارض ضمنها بير ماء	ميري	1		احمد محمد حمدان عيابه	2	656	76



جدول الحقوق

الأراضي المفروزة

يعلن هذا الجدول بمقتضى الفقرة 2 من المادة 11 من قانون تسوية الاراضي والمياه رقم 40 لسنة 1952

البلدة : الشيوخ

رقم الحوض: 23

رقم الحي : 2

مقياس الرسم 1/1000

عدد الصفحات (5)

اسم المحافظة: الخليل

اسم الحوض: قنّان نياص

اسم الحي: الجنوبي

القيمة		الملاحظات	نوع الارض	الحصة	رقم الهوية	اسماء اصحاب الحقوق	المساحة		رقم القطعه
د	ف						د	م	
				1	910569466	محمد عيسى محمد عيايده			
				1	944106459	موسى محمد حمدان عيايده			
				1	944106483	عارف محمد حمدان عيايده			
				1	944106491	بلال محمد حمدان عيايده			
				1	972966568	عبد الرحيم محمد حمدان عيايده			
				6		المجموع			
9072		ارض	ميري	كاملا	952566750	محمد محمود حمدان عيايده	1	296	77

انتهى الحوض