

جدول الحقوق

الأراضي المفروزة

يعلن هذا الجدول بمقتضى الفقرة 2 من المادة 11 من قانون تسوية الاراضي والمياه رقم 40 لسنة 1952

اسم البلدة : بيت لقسا

رقم الحوض : 38

رقم الحي : 1

مقياس الرسم 1/1000

عدد الصفحات (12)

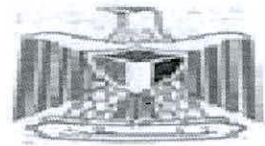
اسم المحافظة: رام الله والبيرة

اسم الحوض : الخليفة الشرقية

اسم الحي : الشرقي

القيمة	الملاحظات	نوع الارض	الحصة	رقم الهوية	اسماء اصحاب الحقوق	المساحة		رقم القطعة
						د	م	
5268	أرض	ميري (وقف خاسكي سلطان)	216		سعيد يونس مصطفى دار موسى	2	634	1
			216		مصطفى يونس مصطفى دار موسى			
			216		أسعد يونس مصطفى دار موسى			
			216		محمد يونس مصطفى دار موسى			
			216		صبيح يونس مصطفى دار موسى			
			108		امنة يونس مصطفى دار موسى			
			264		جبر محمد ذيب سليمان			
			132		سعدية محمد ذيب سليمان			
			132		سميرة محمد ذيب مفارحة			
			132		ليلي محمد ذيب دار عاصي			
			132		ختام محمد ذيب ضيف الله			
			132		تمام محمد ذيب مفارحة			
			132		نعمة محمد ذيب سليمان			
			132		مريم محمد ذيب دار عاصي			
			1188		صفية صالح احمد سويلم			
			1188		نعمة صالح احمد سويلم			
			2376		حسين محمود صالح سويلم			
			7128		المجموع			
10620	أرض	ميري (وقف خاسكي سلطان)	4	933486839	سميرة محمد ذيب مفارحة	5	310	2
			4	933486821	سعدية محمد ذيب سليمان			
			4	933486870	تمام محمد ذيب مفارحة			
			4	933486854	مريم محمد ذيب دار عاصي			
			4	901156224	نعمة محمد ذيب سليمان			
			4	933486847	ليلي محمد ذيب دار عاصي			
			4	933486888	ختام محمد ذيب ضيف الله			
			8		جبر محمد ذيب سليمان			
			45		صالح احمد صالح موسى			
			45		جميل احمد صالح موسى			
			45		رسمي احمد صالح موسى			
			45		تفاحة حسن عبد الرحمن موسى			
			216		المجموع			
42470	أرض	ميري (وقف خاسكي سلطان)	2376		سارة توفيق عدنان الرازي	21	235	3
			216		سعيد يونس مصطفى دار موسى			
			216		مصطفى يونس مصطفى دار موسى			
			216		أسعد يونس مصطفى دار موسى			





جدول الحقوق

الأراضي المفروزة

يعلن هذا الجدول بمقتضى الفقرة 2 من المادة 11 من قانون تسوية الاراضي والمياه رقم 40 لسنة 1952

اسم البلدة : بيت لقايا

رقم الحوض : 38

رقم الحي : 1

مقياس الرسم 1/1000

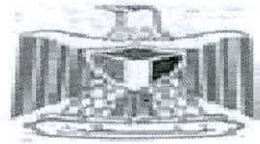
عدد الصفحات (12)

اسم المحافظة: رام الله والبيرة

اسم الحوض : الخليلية الشرقية

اسم الحي : الشرقي

رقم القطعة	المساحة		اسماء اصحاب الحقوق	رقم الهوية	الحصة	نوع الارض	الملاحظات	القيمة	
	م2	د						د	ف
			محمد يونس مصطفى دار موسى		216				
			صبحي يونس مصطفى دار موسى		216				
			امنة يونس مصطفى دار موسى		108				
			جبر محمد ذيب سليمان		264				
			سعدية محمد ذيب سليمان		132				
			سميرة محمد ذيب مفارجة		132				
			ليلي محمد ذيب دار عاصي		132				
			ختام محمد ذيب ضيف الله		132				
			تمام محمد ذيب مفارجة		132				
			نعمة محمد ذيب سليمان		132				
			مريم محمد ذيب دار عاصي		132				
			صفية صالح احمد سويلم		1188				
			نعيمة صالح احمد سويلم		1188				
			المجموع		7128				
4	641	12	مصطفى عبد العزيز عبد الله عاصي		1188	ميري (وقف خاسكي سلطان)	أرض	25282	
			محمد مصطفى محمود عاصي		1188				
			سعيد يونس مصطفى دار موسى		216				
			مصطفى يونس مصطفى دار موسى		216				
			أسعد يونس مصطفى دار موسى		216				
			محمد يونس مصطفى دار موسى		216				
			صبحي يونس مصطفى دار موسى		216				
			امنة يونس مصطفى دار موسى		108				
			جبر محمد ذيب سليمان		264				
			سعدية محمد ذيب سليمان		132				
			سميرة محمد ذيب سليمان		132				
			ليلي محمد ذيب سليمان		132				
			ختام محمد ذيب سليمان		132				
			تمام محمد ذيب سليمان		132				
			نعمة محمد ذيب سليمان		132				
			مريم محمد ذيب دار عاصي		132				
			صفية صالح احمد سويلم		1188				
			نعيمة صالح احمد سويلم		1188				
			المجموع		7128				
5	69	6	سعيد يونس مصطفى دار موسى		9	ميري (وقف خاسكي سلطان)	أرض	12138	
			أسعد يونس مصطفى موسى		9				



جدول الحقوق

الأراضي المفروزة

يعلن هذا الجدول بمقتضى الفقرة 2 من المادة 11 من قانون تسوية الاراضي والمياه رقم 40 لسنة 1952

اسم البلدة : بيت لقسيا

رقم الحوض : 38

رقم الحي : 1

مقياس الرسم 1/1000

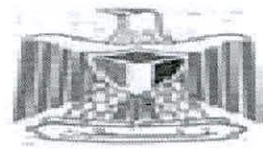
عدد الصفحات (12)

اسم المحافظة: رام الله والبيرة

اسم الحوض : الخليعة الشرقية

اسم الحي : الشرقي

رقم القطعة	المساحة		اسماء اصحاب الحقوق	رقم الهوية	الحصة	نوع الارض	الملاحظات	القيمة	
	د	م						د	ف
			مصطفى يونس مصطفى موسى		9				
			صبحي يونس مصطفى موسى		9				
			محمد يونس مصطفى موسى		9				
			جبر محمد ذيب سليمان		2				
			سعدية محمد ذيب سليمان		1				
			سميرة محمد ذيب مفارحة		1				
			ليلي محمد ذيب دار عاصي		1				
			ختام محمد ذيب ضيف الله		1				
			تمام محمد ذيب مفارحة		1				
			نعمة محمد ذيب سليمان		1				
			مريم محمد ذيب دار عاصي		1				
			المجموع		54				
6028	3	14	أسعد يونس مصطفى دار موسى		216	ميري (وقف خاسكي سلطان)	أرض		
			سعيد يونس مصطفى دار موسى		216				
			مصطفى يونس مصطفى دار موسى		216				
			محمد يونس مصطفى دار موسى		216				
			صبحي يونس مصطفى دار موسى		216				
			امنة يونس مصطفى دار موسى		108				
			صفية صالح احمد سويلم		1188				
			نعمة صالح احمد سويلم		1188				
			جبر محمد ذيب سليمان		264				
			سعدية محمد ذيب سليمان		132				
			سميرة محمد ذيب مفارحة		132				
			ليلي محمد ذيب دار عاصي		132				
			ختام محمد ذيب ضيف الله		132				
			تمام محمد ذيب مفارحة		132				
			نعمة محمد ذيب سليمان		132				
			مريم محمد ذيب دار عاصي		132				
			رجب محمود صالح موسى		2376				
			المجموع		7128				
14198	7	99	أحمد عطا الله محمد دراج	932442946	كاملا	ميري (وقف خاسكي سلطان)	أرض		
9142	4	571	أحمد عطا الله محمد دراج	936442946	كاملا	ميري (وقف خاسكي سلطان)	أرض		
14914	7	457	أفنان جيمي موسى دار موسى		كاملا	ميري (وقف خاسكي سلطان)	أرض		
2356	1	178	سمحة حسن محمود محمد		3445	ميري (وقف خاسكي سلطان)	أرض		
			عطا لله إبراهيم دراج		3710				



جدول الحقوق

الأراضي المفروزة

يعلن هذا الجدول بمقتضى الفقرة 2 من المادة 11 من قانون تسوية الاراضي والمياه رقم 40 لسنة 1952

اسم البلدة : بيت لقسا

رقم الحوض : 38

رقم الحي : 1

مقياس الرسم 1/1000

عدد الصفحات (12)

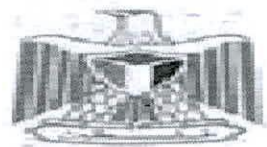
اسم المحافظة: رام الله والبيرة

اسم الحوض : الخليفة الشرقية

اسم الحي : الشرقي

رقم القطعة	المساحة		اسماء اصحاب الحقوق	رقم الهوية	الحصة	نوع الارض	الملاحظات	القيمة	
	م	د						د	ف
			طارق ابراهيم عطا الله دراج		3710				
			زايد ابراهيم عطا الله دراج		3710				
			عامر ابراهيم عطا الله دراج		3710				
			سرية ابراهيم عطا الله دراج		1855				
			نبيلة ابراهيم عطا الله دراج		1855				
			نجوى ابراهيم عطا الله دراج		1855				
			ليلي ابراهيم عطا الله دراج		1855				
			امنة ابراهيم عطا الله دراج		1855				
			سفيان نبيل ابراهيم دراج		728				
			محمد نبيل ابراهيم دراج		728				
			ابراهيم نبيل ابراهيم دراج		728				
			سهاد نبيل ابراهيم دراج		364				
			عزة نبيل ابراهيم دراج		364				
			سهى نبيل ابراهيم دراج		364				
			شقى نبيل ابراهيم دراج		364				
			المجموع		31200				
11	295	2	اسماعيل عطا الله محمد دراج		كاملا	ميري(وقف خاسكي سلطان)	أرض	4590	
12	236	2	أيمن موسى عطا الله دراج		1	ميري(وقف خاسكي سلطان)	أرض	4472	
			هيثم موسى عطا الله دراج		1				
			محمد موسى عطا الله دراج		1				
			المجموع		3				
13	978		أحمد عطا الله محمد دراج	936442946	كاملا	ميري(وقف خاسكي سلطان)	أرض	1956	
14	797		اسماعيل عطا الله محمد دراج		كاملا	ميري(وقف خاسكي سلطان)	أرض	1594	
15	811		سمحة حسن محمود محمد		3445	ميري(وقف خاسكي سلطان)	أرض	1620	
			عطا الله ابراهيم عطا الله دراج		3710				
			طارق ابراهيم عطا الله دراج		3710				
			زايد ابراهيم عطا الله دراج		3710				
			عامر ابراهيم عطا الله دراج		3710				
			سرية ابراهيم عطا الله دراج		1855				
			نبيلة ابراهيم عطا الله دراج		1855				
			نجوى ابراهيم عطا الله دراج		1855				
			ليلي ابراهيم عطا الله دراج		1855				
			امنة ابراهيم عطا الله دراج		1855				
			سفيان نبيل ابراهيم دراج		728				
			محمد نبيل ابراهيم دراج		728				





جدول الحقوق

الأراضي المفروزة

يعلن هذا الجدول بمقتضى الفقرة 2 من المادة 11 من قانون تسوية الاراضي والمياه رقم 40 لسنة 1952

اسم البلدة : بيت لقسيا

رقم الحوض : 38

رقم الحي : 1

مقياس الرسم 1/1000


عدد الصفحات (12)

اسم المحافظة: رام الله والبيرة

اسم الحوض : الخليفة الشرقية

اسم الحي : الشرقي

رقم القطعة	المساحة		اسماء اصحاب الحقوق	رقم الهوية	الحصة	نوع الارض	الملاحظات	القيمة	
	د	م						د	ف
			ابراهيم نبيل ابراهيم دراج		728				
			سهاد نبيل ابراهيم دراج		364				
			عزة نبيل ابراهيم دراج		364				
			سهى نبيل ابراهيم دراج		364				
			شفى نبيل ابراهيم دراج		364				
			المجموع		31200				
16	86	9	يوسف ابراهيم محمود علان		كاملا	ميري (وقف خاسكي سلطان)	أرض	18172	
17	548	2	جبر محمد عثمان حمد الله		8820	ميري (وقف خاسكي سلطان)	أرض	5096	
			سعيد محمد عثمان حمد الله		8820				
			شفيق محمد عثمان حمد الله		5320				
			سعود محمد عثمان حمد الله		5320				
			زياد عدنان محمد عاصي		1064				
			ايباد عدنان محمد حمد الله		1064				
			عماد عدنان محمد حمد الله		1064				
			حسن عدنان محمد حمد الله		1064				
			منى عدنان محمد شماسنة		532				
			نهى عدنان محمد عاصي		532				
			مها عدنان محمد عاصي		532				
			بها عدنان محمد عاصي		532				
			المجموع		34664				
18	123	27	جبر محمد عثمان حمد الله		8820	ميري (وقف خاسكي سلطان)	أرض	54246	
			سعيد محمد عثمان حمد الله		8820				
			شفيق محمد عثمان حمد الله		5320				
			سعود محمد عثمان حمد الله		5320				
			زياد عدنان محمد عاصي		1064				
			ايباد عدنان محمد حمد الله		1064				
			عماد عدنان محمد حمد الله		1064				
			حسن عدنان محمد حمد الله		1064				
			منى عدنان محمد شماسنة		532				
			نهى عدنان محمد عاصي		532				
			مها عدنان محمد عاصي		532				
			بها عدنان محمد عاصي		532				
			المجموع		34664				
19	955	1	جبر محمد عثمان حمد الله		8820	ميري (وقف خاسكي سلطان)	أرض	3910	
			سعيد محمد عثمان حمد الله		8820				



جدول الحقوق

الأراضي المفروزة

يعلن هذا الجدول بمقتضى الفقرة 2 من المادة 11 من قانون تسوية الاراضي والمياه رقم 40 لسنة 1952

اسم البلدة : بيت لقسيا

رقم الحوض : 38

رقم الحي : 1

مقياس الرسم 1/1000

عدد الصفحات (12)


اسم المحافظة: رام الله والبيرة

اسم الحوض : الخليفة الشرقية

اسم الحي : الشرقي

رقم القطعة	المساحة		اسماء اصحاب الحقوق	رقم الهوية	الحصة	نوع الارض	الملاحظات	القيمة	
	م 2	د						د	ف
			شفيق محمد عثمان حمد الله		5320				
			سعود محمد عثمان حمد الله		5320				
			زياد عدنان محمد عاصي		1064				
			اياد عدنان محمد حمد الله		1064				
			عماد عدنان محمد حمد الله		1064				
			حسن عدنان محمد حمد الله		1064				
			منى عدنان محمد شماسنة		532				
			نهى عدنان محمد عاصي		532				
			مها عدنان محمد عاصي		532				
			بها عدنان محمد عاصي		532				
			المجموع		34664				
20	618	10	جميل عيسى بكر عودة		1	ميري (وقف خاسكي سلطان)	أرض	21236	
			عودة عيسى بكر عودة		1				
			عزت عيسى بكر عودة		1				
			محمد عيسى بكر عودة		1				
			محمود عيسى بكر عودة		1				
			فاطمة عيسى بكر عودة		1				
			جميلة عيسى بكر عودة		1				
			المجموع		7				
21	436	5	حسين رشيد سالم هبل		كاملا	ميري (وقف خاسكي سلطان)	أرض	10872	
22	18	2	جميل عيسى بكر عودة		1	ميري (وقف خاسكي سلطان)	أرض	4036	
			عودة عيسى بكر عودة		1				
			عزت عيسى بكر عودة		1				
			محمد عيسى بكر عودة		1				
			محمود عيسى بكر عودة		1				
			فاطمة عيسى بكر عودة		1				
			جميلة عيسى بكر عودة		1				
			المجموع		7				
23	313		نعيمة صالح احمد سويلم		4194	ميري (وقف خاسكي سلطان)	أرض	626	
			بشير عبد الرحمن زكي عبد الله		3262				
			عبد الوهاب عبد الرحمن زكي عبد الله		3262				
			زكي عبد الرحمن زكي عبد الله		3262				
			مدح النبي عبد الرحمن زكي عبد الله		3262				
			عبد الباسط عبد الرحمن زكي عبد الله		3262				
			جعفر عبد الرحمن زكي عبد الله		3262				





جدول الحقوق

الأراضي المفروزة

يعلن هذا الجدول بمقتضى الفقرة 2 من المادة 11 من قانون تسوية الاراضي والمياه رقم 40 لسنة 1952

اسم البلدة : بيت لقسا

رقم الحوض : 38

رقم الحي : 1

مقياس الرسم 1/1000

عدد الصفحات (12)

اسم المحافظة: رام الله والبيرة


اسم الحوض : الخليلية الشرقية

اسم الحي : الشرقي

رقم القطعة	المساحة		اسماء اصحاب الحقوق	رقم الهوية	الحصة	نوع الارض	الملاحظات	القيمة	
	م	د						د	ف
			محمد عبد الرحمن زكي عبد الله		3262				
			نبيلة عبد الرحمن زكي عبد الله		1631				
			ام كلثوم عبد الرحمن زكي عبد الله		1631				
			عائشة عبد الرحمن زكي عبد الله		1631				
			أروى عبد الرحمن زكي عبد الله		1631				
			سعود حسن عبد عاصي		1728				
			جمعة حسن عبد عاصي		1728				
			جبر حسن عبد عاصي		1728				
			المجموع		38736				
24	460		نعيمة صالح احمد سويلم		4194	ميري (وقف خاسكي سلطان)	أرض	920	
			بشير عبد الرحمن زكي عبد الله		3262				
			عبد الوهاب عبد الرحمن زكي عبد الله		3262				
			زكي عبد الرحمن زكي عبد الله		3262				
			مدح النبي عبد الرحمن زكي عبد الله		3262				
			عبد الباسط عبد الرحمن زكي عبد الله		3262				
			جعفر عبد الرحمن زكي عبد الله		3262				
			محمد عبد الرحمن زكي عبد الله		3262				
			نبيلة عبد الرحمن زكي عبد الله		1631				
			ام كلثوم عبد الرحمن زكي عبد الله		1631				
			عائشة عبد الرحمن زكي عبد الله		1631				
			أروى عبد الرحمن زكي عبد الله		1631				
			سعود حسن عبد عاصي		1728				
			جمعة حسن عبد عاصي		1728				
			جبر حسن عبد عاصي		1728				
			المجموع		38736				
25	951	2	مصطفى خليل محمد مصطفى		كاملا	ميري (وقف خاسكي سلطان)	أرض	5902	
26	785	1	عبد الدايم محمد مصطفى موسى		كاملا	ميري (وقف خاسكي سلطان)	أرض	3570	
27	602		نعيمة صالح احمد سويلم		4194	ميري (وقف خاسكي سلطان)	أرض	1204	
			بشير عبد الرحمن زكي عبد الله		3262				
			عبد الوهاب عبد الرحمن زكي عبد الله		3262				
			زكي عبد الرحمن زكي عبد الله		3262				
			مدح النبي عبد الرحمن زكي عبد الله		3262				
			عبد الباسط عبد الرحمن زكي عبد الله		3262				
			جعفر عبد الرحمن زكي عبد الله		3262				
			محمد عبد الرحمن زكي عبد الله		3262				



القاضي / موسى شكارنة
رئيس هيئة تسوية الأراضي والمياه



جدول الحقوق

الأراضي المفروزة

يعلن هذا الجدول بمقتضى الفقرة 2 من المادة 11 من قانون تسوية الاراضي والمياه رقم 40 لسنة 1952

اسم البلدة : بيت لقسيا

رقم الحوض : 38

رقم الحي : 1

مقياس الرسم 1/1000


عدد الصفحات (12)

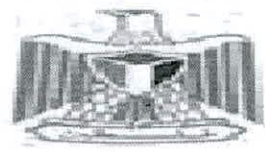
اسم المحافظة: رام الله والبيرة

اسم الحوض : الخليفة الشرقية

اسم الحي : الشرقي

رقم القطعة	المساحة		اسماء اصحاب الحقوق	رقم الهوية	الحصة	نوع الارض	الملاحظات	القيمة	
	م 2	د						د	ف
			نبيلة عبد الرحمن زكي عبد الله		1631				
			ام كلثوم عبد الرحمن زكي عبد الله		1631				
			عائشة عبد الرحمن زكي عبد الله		1631				
			أروى عبد الرحمن زكي عبد الله		1631				
			سعود حسن عبد عاصي		1728				
			جمعة حسن عبد عاصي		1728				
			جبر حسن عبد عاصي		1728				
			المجموع		38736				
28	36	1	خيرية صالح محمود عبيد		2097	ميري (وقف خاسكي سلطان)	أرض	2072	
			محمد حسين زكي عبد الله		699				
			صلاح حسين زكي عبد الله		699				
			خولة حسين زكي عبد الله		699				
			كوكب حسين زكي عبد الله		699				
			فاطمة حسين زكي عبد الله		699				
			كوثر حسين زكي عبد الله		699				
			رقية حسين زكي عبد الله		699				
			رويدة حسين زكي عبد الله		699				
			سهى حسين زكي عبد الله		699				
			سعود حسن عبد عاصي		432				
			جمعة حسن عبد عاصي		432				
			جبر حسن عبد عاصي		432				
			المجموع		9684				
29	638	1	سعيد جميل زكي موسى		14112	ميري (وقف خاسكي سلطان)	أرض	3276	
			محمود جميل زكي موسى		14112				
			تيسير جميل زكي موسى		14112				
			أحمد جميل زكي موسى		14112				
			نوال جميل زكي موسى		7056				
			سعيد يونس مصطفى موسى		1764				
			جمعة سعيد يونس موسى		588				
			فايز سعيد يونس موسى		588				
			حمزة سعيد يونس موسى		588				
			عاصم سعيد يونس موسى		588				
			يونس سعيد يونس موسى		588				
			عبادة سعيد يونس موسى		588				
			حنان سعيد يونس موسى		294				





جدول الحقوق

الأراضي المفروزة

يعلن هذا الجدول بمقتضى الفقرة 2 من المادة 11 من قانون تسوية الاراضي والمياه رقم 40 لسنة 1952

اسم البلدة : بيت لقيا

رقم الحوض : 38

رقم الحي : 1

مقياس الرسم 1/1000

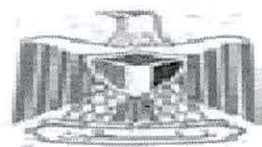
عدد الصفحات (12)

اسم المحافظة: رام الله والبيرة

اسم الحوض : الخليعة الشرقية

اسم الحي : الشرقي

رقم القطعة	المساحة		اسماء اصحاب الحقوق	رقم الهوية	الحصة	نوع الارض	الملاحظات	القيمة	
	د	م2						د	ف
			زينب سعيد يونس موسى		294				
			انعام سعيد يونس موسى		294				
			اخلاص سعيد يونس موسى		294				
			سمر سعيد يونس موسى		294				
			انسام سعيد يونس موسى		294				
			جمعة حسن عبد عاصي		3456				
			جبر حسن عبد عاصي		3456				
			المجموع		77472				
30	676	1	سالم عمر مصطفى موسى		3	ميري (وقف خاسكي سلطان)	أرض	3352	
			منار توفيق عمر بدر		1				
			عالية توفيق عمر بدر		1				
			مريم توفيق عمر عاصي		1				
			المجموع		6				
31	579	2	سعيد يونس مصطفى دار موسى	954128237	كاملا	ميري (وقف خاسكي سلطان)	أرض	5158	
32	699	1	عادل محمد مصطفى دار موسى		1	ميري (وقف خاسكي سلطان)	أرض	3398	
			يوسف محمد مصطفى عبد الله		1				
			المجموع		2				
33	233	3	سالم عمر مصطفى موسى		3	ميري (وقف خاسكي سلطان)	أرض	6466	
			هناء وفاق عمر بدر		1				
			عالية توفيق عمر بدر		1				
			مريم توفيق عمر عاصي		1				
			المجموع		6				
34	669		نعيمة صالح احمد سويلم		4194	ميري (وقف خاسكي سلطان)	أرض	1338	
			بشير عبد الرحمن زكي عبد الله		3262				
			عبد الوهاب عبد الرحمن زكي عبد الله		3262				
			زكي عبد الرحمن زكي عبد الله		3262				
			مدح النبي عبد الرحمن زكي عبد الله		3262				
			عبد الباسط عبد الرحمن زكي عبد الله		3262				
			جعفر عبد الرحمن زكي عبد الله		3262				
			محمد عبد الرحمن زكي عبد الله		3262				
			نبيلة عبد الرحمن زكي عبد الله		1631				
			ام كلثوم عبد الرحمن زكي عبد الله		1631				
			عائشة عبد الرحمن زكي عبد الله		1631				
			أروى عبد الرحمن زكي عبد الله		1631				
			سعود حسن عبد عاصي		1728				



جدول الحقوق

الأراضي المفروزة

يعلن هذا الجدول بمقتضى الفقرة 2 من المادة 11 من قانون تسوية الأراضي والمياه رقم 40 لسنة 1952

اسم البلدة : بيت لقسا

رقم الحوض : 38

رقم الحي : 1

مقياس الرسم 1/1000


عدد الصفحات (12)

اسم المحافظة: رام الله والبييرة

اسم الحوض : الخلييلة الشرقية

اسم الحي : الشرقي

رقم القطعة	المساحة		اسماء اصحاب الحقوق	رقم الهوية	الحصة	نوع الارض	الملاحظات	القيمة	
	د	م						د	ف
			جمعة حسن عبد عاصي		1728				
			جبر حسن عبد عاصي		1728				
			المجموع		38736				
35	848		عادل محمد مصطفى دار موسى		1	ميري (وقف خاسكي سلطان)	أرض	1696	
			يوسف محمد مصطفى عبد الله		1				
			المجموع		2				
36	257	1	خيرية صالح محمود عبيد		2097	ميري (وقف خاسكي سلطان)	أرض	2514	
			محمد حسين زكي عبد الله		699				
			صلاح حسين زكي عبد الله		699				
			خولة حسين زكي عبد الله		699				
			كوكب حسين زكي عبد الله		699				
			فاطمة حسين زكي عبد الله		699				
			كوثر حسين زكي عبد الله		699				
			رقية حسين زكي عبد الله		699				
			رويدة حسين زكي عبد الله		699				
			سهى حسين زكي عبد الله		699				
			سعود حسن عبد عاصي		432				
			جمعة حسن عبد عاصي		432				
			جبر حسن عبد عاصي		432				
			المجموع		9684				
37	997		أسعد يونس مصطفى موسى	954128260	كاملا	ميري (وقف خاسكي سلطان)	أرض	1994	
38	186	2	عادل محمد مصطفى دار موسى		1	ميري (وقف خاسكي سلطان)	أرض	4372	
			يوسف محمد مصطفى عبد الله		1				
			المجموع		2				
39	652	1	صبحي يونس مصطفى موسى		كاملا	ميري (وقف خاسكي سلطان)	أرض	3304	
40	653	1	تيسير مصطفى يونس موسى		1	ميري (وقف خاسكي سلطان)	أرض	3306	
			احمد مصطفى يونس موسى		1				
			المجموع		2				
41	313	1	محمد يونس مصطفى دار موسى		كاملا	ميري (وقف خاسكي سلطان)	أرض	2626	
42	111	1	سعيد يونس مصطفى دار موسى	954128237	كاملا	ميري (وقف خاسكي سلطان)	أرض	2220	
43	823	2	سعيد جميل زكي موسى		14112	ميري (وقف خاسكي سلطان)	أرض	5642	
			محمود جميل زكي موسى		14112				
			تيسير جميل زكي موسى		14112				
			أحمد جميل زكي موسى		14112				
			نوال جميل زكي موسى		7056				





جدول الحقوق

الأراضي المفروزة

يعلن هذا الجدول بمقتضى الفقرة 2 من المادة 11 من قانون تسوية الاراضي والمياه رقم 40 لسنة 1952

اسم البلدة : بيت لقسا

رقم الحوض : 38

رقم الحي : 1

مقياس الرسم 1/1000

عدد الصفحات (12)


اسم المحافظة: رام الله والبييرة

اسم الحوض : الخلييلة الشرقية

اسم الحي : الشرقي

رقم القطعة	المساحة		اسماء اصحاب الحقوق	رقم الهوية	الحصة	نوع الارض	الملاحظات	القيمة	
	د	م						د	ف
			سعيد يونس مصطفى موسى		1764				
			جمعة سعيد يونس موسى		588				
			فايز سعيد يونس موسى		588				
			حمزة سعيد يونس موسى		588				
			عاصم سعيد يونس موسى		588				
			يونس سعيد يونس موسى		588				
			عبادة سعيد يونس موسى		588				
			حنان سعيد يونس موسى		294				
			زينب سعيد يونس موسى		294				
			انعام سعيد يونس موسى		294				
			اخلاص سعيد يونس موسى		294				
			سمر سعيد يونس موسى		294				
			انسام سعيد يونس موسى		294				
			جمعة حسن عبد عاصي		3456				
			جبر حسن عبد عاصي		3456				
			المجموع		77472				
44	448	6	حسن محمد محمود بدر		5320	ميري (وقف خاسكي سلطان)	أرض	12896	
			وليم يوسف محمد بدر		1372				
			حلمي يوسف محمد بدر		1372				
			نانل يوسف محمد بدر		308				
			وليد يوسف محمد بدر		308				
			محمد يوسف محمد بدر		308				
			أحلام يوسف محمد موسى		154				
			حنان يوسف محمد حماد		154				
			كفاح عوض محمد بدر		154				
			كفاية يوسف محمد دار موسى		154				
			حنين يوسف محمد صالح		154				
			صفاء يوسف محمد دار موسى		154				
			وفاء يوسف محمد موسى		154				
			وانل يوسف محمد بدر		308				
			عودة خميس محمود درويش		1520				
			محمد خميس محمود درويش		1520				
			ابراهيم خميس محمود درويش		1520				
			عيسى خميس محمود درويش		1520				
			موسى خميس محمود درويش		1520				





جدول الحقوق

الأراضي المفروزة

يعلن هذا الجدول بمقتضى الفقرة 2 من المادة 11 من قانون تسوية الاراضي والمياه رقم 40 لسنة 1952

اسم البلدة : بيت لقسا

رقم الحوض : 38

رقم الحي : 1

مقياس الرسم 1/1000

عدد الصفحات (12)

اسم المحافظة: رام الله والبييرة

اسم الحوض : الخلييلة الشرقية

اسم الحي : الشرقي

القيمة	الملاحظات	نوع الارض	الحصة	رقم الهوية	اسماء اصحاب الحقوق	المساحة		رقم القطعة
						د	م2	
			760		فرحانة خميس محمود درويش			
			760		فرحه خميس محمود درويش			
			760		فاطمة خميس محمود درويش			
			760		حياة خميس محمود درويش			
			266		مريم مصطفى سليمان عنقاوي			
			21280		المجموع			

انتهى الحوض

