



جدول الحقوق
الأراضي المفروزة

يعلن هذا الجدول بمقتضى الفقرة 2 من المادة 11 من قانون تسوية الأراضي والمياه رقم 40 لسنة 1952

اسم البلدة : عتيل

مقياس الرسم 1/1000

اسم المحافظة: طولكرم

رقم الحوض: 3

عدد الصفحات (8)

اسم الحوض: العرايس

رقم الحي: 1

اسم الحي: موارس النقل

رقم القطعة	المساحة		رقم الهوية / المالك	الحصة	نوع الارض	الملاحظات	القيمه	
	د	م					د	ف
1	515	1	977706449	كاملا	ميري	أرض بناء	18180	
2	606	1		كاملا	ميري	أرض بناء	16060	
3	676	1		كاملا	ميري	أرض بناء	16760	
4	628	7	950660639	1	ميري	أرض بناء	76280	
			950661082	1				
			950661025	1				
			950660977	1				
				1				
				5				
5	215	9		5000	ميري	أرض بناء	92150	
				2513				
				750				
				750				
				9013				
6	363			264	ميري	أرض بناء	4356	
				308				
				308				
				154				
				154				
				154				
				154				
				154				
				154				
				154				
				154				
				154				
				154				
				2112				
				2112				
				2112				
				2112				
				1056				
				1056				
				1056				
				264				
				144				
				144				
				144				
				144				
				72				
				72				
				72				
				14784				



جدول الحقوق

الأراضي المفروزة

يعلن هذا الجدول بمقتضى الفقرة 2 من المادة 11 من قانون تسوية الأراضي والمياه رقم 40 لسنة 1952

اسم البلدة : عتيل

مقياس الرسم 1/1000

رقم الحوض: 3

عدد الصفحات (8)

رقم الحي: 1

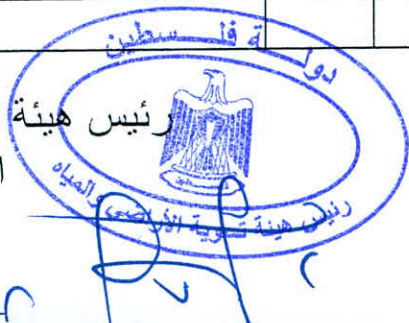
اسم المحافظة: طولكرم

اسم الحوض: العرايس

اسم الحي: موارس النقل

رقم القطعة	المساحة		اسماء اصحاب الحقوق	رقم الهوية / المالك	الحصة	نوع الارض	الملاحظات	القيمة	
	د	م						د	ف
7	638	1	حليمه محمد سعيد عتيلي		كاملا	ميري	أرض بناء	16380	
8	854	1	بسام ربحي أمين عتيلي		كاملا	ميري	أرض بناء	18540	
9	879	3	حسني علي أحمد السيد		792	ميري	أرض بناء	42430	
			عبد المجيد علي أحمد السيد		792				
			خديجة علي أحمد السيد		396				
			رضية علي أحمد السيد		396				
			غسان محمد سليم خندقجي		72				
			هشام محمد سليم خندقجي		72				
			عدنان محمد سليم خندقجي		72				
			نبيل محمد سليم خندقجي		72				
			سهام محمد سليم خندقجي		36				
			وسام محمد سليم خندقجي		36				
			مرفت محمد سليم خندقجي		36				
			كاملة "محمد صالح" رشيد السيد		99				
			علاء رشدي علي السيد		198				
			علي رشدي علي السيد		198				
			بهاء رشدي علي السيد		198				
			دعاء رشدي علي السيد		99				
			عفيفة عبد القادر سليمان السيد		99				
			باسم أحمد علي السيد		154				
			خالد أحمد علي السيد		154				
			باسمة أحمد علي السيد		77				
			راندة أحمد علي السيد		77				
			إيمان أحمد علي السيد		77				
			رنا أحمد علي السيد		77				
			منار أحمد علي السيد		77				
			المجموع		4356				
10	863	3	عبد الرحمن صادق الشيخ نجيب		4	ميري	أرض بناء	38630	
			حياة عبد القادر صادق نجيب		2				
			ندى عبد القادر صادق نجيب		2				
			آمنة علي خضر		1				
			محمد ناجح عباس نجيب		1				
			سمير عباس صادق نجيب		5				
			وجدان عباس صادق نجيب		1				
			المجموع		16				
11	969	3	عبد الجبار صالح عتيلي		كاملا	ميري	أرض بناء	39690	
12	970	3	مريم ياسين محمد العتيلي		كاملا	ميري	أرض بناء	39700	
13	744	22	محمد أحمد سمارة		كاملا	ميري	أرض بناء	250184	
14	747	9	نظمي راشد سعيد خطيب		كاملا	ميري	أرض بناء ضمنها بناء	97470	
15	306	1	ميسر عزت سعيد علي	950660639	1	ميري	أرض بناء	13060	
			مأمون زهدي حميدي ناصر	950661082	1				
			يسرى عزت سعيد ناصر	950661025	1				
			مؤيد سعيد حميدي ناصر	950660977	1				
			محمد فتحي حميدي سعيد حميدي		1				
			المجموع		5				

رئيس هيئة تسوية الأراضي والمياه
القاضي/ موسى شكارنة



جدول الحقوق

الأراضي المفروزة

يعلن هذا الجدول بمقتضى الفقرة 2 من المادة 11 من قانون تسوية الأراضي والمياه رقم 40 لسنة 1952

اسم البلدة : عتيل

مقياس الرسم 1/1000

رقم الحوض: 3

عدد الصفحات (8)

رقم الحي: 1

اسم المحافظة: طولكرم

اسم الحوض: العرايس

اسم الحي: موارس النقل

رقم القطعة	المساحة		رقم الهوية / المالك	الحصة	نوع الارض	الملاحظات	القيمة	
	د	م					د	ف
16	932	1	977735182	كاملا	ميري	أرض بناء		19320
17	733	10		2	ميري	أرض بناء ضمنها بناء		107330
				2				
				2				
				2				
				2				
				1				
				1				
				1				
				1				
				1				
				1				
				16				
18	139	2		1	ميري	أرض بناء		21390
				1				
				2				
19	115	1		كاملا	ميري	أرض بناء		11150
20	905	1	904192267	كاملا	ميري	أرض بناء		22860
21	899	1		كاملا	ميري	أرض بناء		22788
22	901	1		كاملا	ميري	أرض بناء		22824
23	902	1		كاملا	ميري	أرض بناء		22824
24	792	3	986650786	كاملا	ميري	أرض بناء		45504
25	811	3		كاملا	ملك	أرض بناء		45732
26	811	1	927292649	كاملا	ملك	أرض بناء		21732
27	771	1	906149844	كاملا	ملك	أرض بناء		21252
28	205	1	984870683	كاملا	ميري	أرض بناء		12050
29	949		938103314	كاملا	ميري	أرض بناء		9490
30	335	3		126	ميري	أرض بناء		33350
				110				
				110				
				110				
				110				
				55				
				55				
				55				
				55				
				55				
				55				
				56				
				56				
				1008				
31	465	3	904192440	كاملا	ميري	أرض بناء		34650
32	755			كاملا	ميري	أرض بناء		7550
33	950	8		96096	ملك	أرض بناء		89500
				96096				

رئيس هيئة تسوية الأراضي والمياه
القاضي/ موسى شكارنة

جدول الحقوق

الأراضي المفروزة

يعلن هذا الجدول بمقتضى الفقرة 2 من المادة 11 من قانون تسوية الأراضي والمياه رقم 40 لسنة 1952

اسم البلدة : عتيل

مقياس الرسم 1/1000

رقم الحوض: 3

عدد الصفحات (8)

رقم الحي: 1

اسم المحافظة: طولكرم

اسم الحوض: العرايس

اسم الحي: موارس النقل

رقم القطعة	المساحة		رقم الهوية / المالك	الحصة	نوع الارض	الملاحظات	القيمة	
	د	م					د	ف
				48048				
				48048				
				14168				
				14896				
				14896				
				14896				
				14896				
				7448				
				7448				
				7448				
				13720				
				13720				
				13720				
				13720				
				6840				
				6840				
				6840				
				6840				
				6840				
				6840				
				6840				
				12012				
				12012				
				12012				
				12012				
				12012				
				6006				
				6006				
				6006				
				6006				
				12012				
				14014				
				14014				
				14014				
				14014				
				7007				
				7007				
				7007				
				7007				
				672496				
23680		368	2	كامل	ميري	أرض بناء ضمنها بناء		34
93330		333	9	18	ملك	أرض بناء		35
				14				
				14				
				14				

رئيس هيئة تسوية الأراضي والمياه
القاضي/ موسى شكارنة



جدول الحقوق
الأراضي المفروزة

يعلن هذا الجدول بمقتضى الفقرة 2 من المادة 11 من قانون تسوية الاراضي والمياه رقم 40 لسنة 1952

اسم البلدة : عتيل

مقياس الرسم 1/1000

رقم الحوض: 3

عدد الصفحات (8)

رقم الحي: 1

اسم المحافظة: طولكرم

اسم الحوض: العرايس

اسم الحي: موارس النقل

رقم القطعة	المساحة		اسماء اصحاب الحقوق	رقم الهوية / المالك	الحصة	نوع الارض	الملاحظات	القيمة	
	د	م						د	ف
			زهير سعيد محمود قصص		14				
			مازن سعيد محمود قصص		14				
			موفق سعيد محمود قصص		14				
			فدوى سعيد محمود قصص		7				
			سهيلة سعيد محمود قصص		7				
			جميلة سعيد محمود قصص		7				
			سلوى سعيد محمود قصص		7				
			عفاف سعيد محمود قصص		7				
			ماجدة سعيد محمود قصص		7				
			المجموع		144				
93440		344	أحمد محمود محمد قصص		1	ملك	أرض بناء		
			عمر محمود محمد قصص		1				
			المجموع		2				
13308		109	أكرم عبد الفتاح محمد ملاك	946430444	كاملا	ميري	أرض بناء		
21072		756	فضة "محمد شفيق" عبد الفتاح ملاك		كاملا	ملك	أرض بناء		
7980		665	حكمت عبد الفتاح محمد الملاك	946430451	كاملا	ملك	أرض بناء		
6276		523	نانل يوسف "محمد شفيق" ملاك	984837088	كاملا	ملك	أرض بناء		
10584		882	فاروق يوسف "محمد شفيق" ملاك		2	ملك	أرض بناء		
			نانل يوسف "محمد شفيق" ملاك	984837088	2				
			حازم يوسف "محمد شفيق" ملاك	984837096	2				
			فريال يوسف "محمد شفيق" ملاك	984837039	1				
			نادية يوسف "محمد شفيق" السيد	984837047	1				
			تغريد يوسف "محمد شفيق" قاسم	984837070	1				
			غادة يوسف "محمد شفيق" بعباع	984837003	1				
			المجموع		10				
30384		532	ياسر "محمد شفيق" عبد الفتاح ملاك		كاملا	ملك	أرض بناء		
135120		260	سعيد حميدي سعيد ناصر		1569	ملك	أرض بناء		
			زهدي حميدي سعيد ناصر		1569				
			محمد فتحي حميدي سعيد حميدي		1255				
			موسى حميدي سعيد حميدي		1255				
			بدرية حميدي سعيد حميدي		627				
			سناء سعيد حميدي ناصر		1500				
			ماهر زهدي حميدي ناصر		1000				
			مؤيد سعيد حميدي ناصر		2000				
			سحر سعيد حميدي ناصر		500				
			مأمون زهدي حميدي ناصر		1000				
			المجموع		12275				
19608		634	رهيفة محمد منيب سرغلي	956003107	كاملا	ملك	أرض بناء		
421164		97	خزينة دولة فلسطين		كاملا	ملك	أرض بناء		
43120		312	رشدي محمود موسى طحلاوي		كاملا	ميري	أرض بناء		
23710		371	سهام عبد الله احمد السيد		1	ميري	أرض بناء		
			ميساء راغب خليل السيد		1				
			روى راغب خليل السيد		1				
			زينة راغب خليل السيد		1				
			خليل راغب خليل السيد		2				

رئيس هيئة تسوية الاراضي والمياه
القاضي/ موسى شكارنة



جدول الحقوق
الأراضي المفروزة

يعلن هذا الجدول بمقتضى الفقرة 2 من المادة 11 من قانون تسوية الاراضي والمياه رقم 40 لسنة 1952

اسم البلدة : عتيل

مقياس الرسم 1/1000

رقم الحوض: 3

عدد الصفحات (8)

رقم الحي: 1


اسم المحافظة: طولكرم

اسم الحوض: العرايس

اسم الحي: موارس النقل

رقم القطعة	المساحة		اسماء اصحاب الحقوق	رقم الهوية / المالك	الحصة	نوع الارض	الملاحظات	القيمة	
	د	م						د	ف
			براء راغب خليل السيد		2				
			المجموع		8				
48	992	1	ناجح رشدي محمود طحلاوي	986660173	كاملا	ميري	أرض بناء	19920	
49	706	7	خزينة دولة فلسطين		كاملا	ملك	أرض بناء	77060	
50	862	2	رشيدة شريف راغب عموص		12	ميري	أرض بناء	28620	
			حاتم فتح الله "محمد شفيق" ملاك		14				
			مراد فتح الله "محمد شفيق" ملاك		14				
			راند فتح الله "محمد شفيق" ملاك		14				
			ساند فتح الله "محمد شفيق" ملاك		14				
			كوثر فتح الله "محمد شفيق" ملاك		7				
			هيفاء فتح الله "محمد شفيق" ملاك		7				
			غصون فتح الله "محمد شفيق" ملاك		7				
			مكارم فتح الله "محمد شفيق" ملاك		7				
			المجموع		96				
51	603	3	فضة "محمد شفيق" عبد الفتاح ملاك	1499619	كاملا	ميري	أرض بناء	36030	
52	339	1	حكمت عبد الفتاح محمد الملاك	946430451	كاملا	ميري	أرض بناء	13390	
53	875	1	باسم سليم سليمان عتيلي		كاملا	ميري	أرض بناء	18750	
54	719		فاروق يوسف "محمد شفيق" ملاك		2	ميري	أرض بناء	7190	
			نانل يوسف "محمد شفيق" ملاك	984837088	2				
			حازم يوسف "محمد شفيق" ملاك	984837096	2				
			فريال يوسف "محمد شفيق" ملاك	984837039	1				
			نادية يوسف "محمد شفيق" السيد	984837047	1				
			تغريد يوسف "محمد شفيق" قاسم	984837070	1				
			غادة يوسف "محمد شفيق" بعباع	984837003	1				
			المجموع		10				
55	847	1	داود سليم داود		كاملا	ميري	أرض بناء	18470	
56	250	6	عبد الرحمن سليم محمد الشمالي		كاملا	ملك	أرض بناء	62500	
57	950	3	ضرغام حسين شريف عموص		1	ميري	أرض بناء	39500	
			رنا حسين شريف مكحول		1				
			المجموع		2				
58	822	1	أمجد جابر خلف خلف	904192440	26180	ميري	أرض بناء	18220	
			هيثم مدحت عبد الرحمن داود		784				
			نبيل رسمي عبد الرحيم أبو عيده		336				
			هناء رسمي عبد الرحيم أبو عيده		168				
			سلوى رسمي عبد الرحيم أبو عيده		168				
			عبد الرحمن عبد القادر شريف دقة		616				
			محمد عبد الرحمن عبد القادر دقة		462				
			دينا إبراهيم "محمد شفيق" سليم		154				
			نور إبراهيم "محمد شفيق" سليم		154				
			ديالا إبراهيم "محمد شفيق" سليم		154				
			المجموع		29176				
59	346	1	زياد صبحي حافظ سليم		474188	ميري	أرض بناء	13460	
			مازن صبحي حافظ سليم		474188				
			رياض صبحي حافظ سليم		474188				
			إبراهيم صبحي حافظ سليم		474188				

رئيس هيئة تسوية الاراضي والمياه
القاضي/ موسى شكارنة



جدول الحقوق
الأراضي المفروزة

يعلن هذا الجدول بمقتضى الفقرة 2 من المادة 11 من قانون تسوية الأراضي والمياه رقم 40 لسنة 1952

اسم البلدة : عتيل

مقياس الرسم 1/1000

رقم الحوض: 3

عدد الصفحات (8)

رقم الحي: 1


اسم المحافظة: طولكرم

اسم الحوض: العرايس

اسم الحي: موارس النقل

القيمة	الملاحظات	نوع الارض	رقم الهوية / المالك	اسماء اصحاب الحقوق	المساحة		رقم القطعة
					د	م2	
			474188	خالد صبحي حافظ سليم			
			474188	ساند صبحي حافظ سليم			
			237490	رسمية صبحي حافظ سليم			
			237490	سلوى صبحي حافظ سليم			
			237490	لمياء صبحي حافظ سليم			
			237490	أسماء صبحي حافظ سليم			
			237490	أسمهان صبحي حافظ سليم			
			525096	فتحية علي موسى			
			565488	محفوظ "محمد شفيق" حافظ سليم			
			565488	راند "محمد شفيق" حافظ سليم			
			565488	جهاد "محمد شفيق" حافظ سليم			
			565488	زاهر "محمد شفيق" حافظ سليم			
			565488	نضال "محمد شفيق" حافظ سليم			
			282744	محفوظة "محمد شفيق" حافظ سليم			
			282744	عايدة "محمد شفيق" حافظ سليم			
			282744	ريم "محمد شفيق" حافظ سليم			
			700128	جمال عجاج يوسف اسليم			
			700128	عصام عجاج يوسف اسليم			
			700128	سمير عجاج يوسف اسليم			
			72709	تيسير محمد فلاح زرعي			
			21658	محمود تيسير محمد زرعي			
			21658	عادل تيسير محمد زرعي			
			21658	علاء تيسير محمد زرعي			
			10829	نظيرة تيسير محمد زرعي			
			10829	هبة تيسير محمد زرعي			
			10829	خلود تيسير محمد زرعي			
			525096	صفية مصطفى احمد الملاح			
			408408	وائل سليم حافظ سليم داود			
			408408	عصام سليم حافظ سليم داود			
			408408	ماجد سليم حافظ سليم داود			
			408408	عمار سليم حافظ سليم داود			
			408408	زهير سليم حافظ سليم داود			
			204204	زهيرة سليم حافظ سليم داود			
			204204	صباح سليم حافظ سليم داود			
			204204	هدى سليم حافظ سليم داود			
			204204	مهى سليم حافظ سليم داود			
			204204	عبير سليم حافظ سليم داود			
			204204	غادة سليم حافظ سليم داود			
			576147	منتهى "محمد شعبان" حافظ سليم			
			64974	نعيم سهيل حافظ داود			
			64974	أحمد سهيل حافظ داود			
			64974	حسام سهيل حافظ داود			
			64974	محمد سهيل حافظ داود			
			32487	نسرين سهيل حافظ داود			
			32487	نيفين سهيل حافظ داود			

رئيس هيئة تسوية الأراضي والمياه
القاضي/ موسى شكارنة



جدول الحقوق
الأراضي المفروزة

يعلن هذا الجدول بمقتضى الفقرة 2 من المادة 11 من قانون تسوية الاراضي والمياه رقم 40 لسنة 1952

اسم البلدة : عتيل

رقم الحوض: 3

رقم الحي: 1

مقياس الرسم 1/1000

عدد الصفحات (8)

اسم المحافظة: طولكرم

اسم الحوض: العرايس

اسم الحي: موارس النقل

القيمة		الملاحظات	نوع الارض	الحصة	رقم الهوية / المالك	اسماء اصحاب الحقوق	المساحة		رقم القطعة
د	ف						د	م	
				32487		شربين سهيل حافظ داود			
				525096		نصرة نجيب مصطفى رزية			
				1050192		حافظ "محمد شعبان" حافظ سليم			
				1050192		برهان "محمد شعبان" حافظ سليم			
				525096		وصفية "محمد شعبان" حافظ سليم			
				525096		سميرة "محمد شعبان" حافظ سليم			
				18905436		المجموع			
4600		أرض بناء	ميري	كاملا		محمد حافظ "محمد شعبان" سليم	460		60
19270		أرض بناء	ميري	كاملا	950680454	جميل وجيه عبد الرحمن خليل	1	927	61

انتهى الحوض



رئيس هيئة تسوية الاراضي والمياه
القاضي/ موسى شكارنة