

جدول الحقوق

الأراضي المفروزة

يعلن هذا الجدول بمقتضى الفقرة 2 من المادة 11 من قانون تسوية الأراضي والمياه رقم 40 لسنة 1952

مقياس الرسم 1/500

اسم البلدة : بيت لبقيا

رقم الحوض : 36

رقم الحي : 3

عدد الصفحات (15)

اسم المحافظة : رام الله والبيرة

اسم الحوض : اللقياني

اسم الحي : الجنوبي

القيمة	الملاحظات	نوع الارض	الحصة	رقم الهوية	اسماء اصحاب الحقوق	المساحة		رقم القطعة
						د	م	
36480	أرض	ميري (وقف خاسكي سلطان)	1		أماتي نضال عطا عنقاوي		912	1
			1		عبد العزيز ذيب يوسف عنقاوي			
			2		المجموع			
16640	أرض/ لها حق مرور من القطعة 3	ميري (وقف خاسكي سلطان)	كاملاً		عمر علي محمود فقيه		416	2
22560	أرض/ عليها حق مرور للقطعة 2	ميري (وقف خاسكي سلطان)	كاملاً	963015056	نعيم علي محمود فقيه		564	3
50640	أرض	ميري (وقف خاسكي سلطان)	كاملاً		فكري أحمد نمر عاصي	1	266	4
40000	أرض	ميري (وقف خاسكي سلطان)	800		عطا نضال عطا مفارحة		954	5
			200		حليمة حسين علي مفارحة			
			1000		المجموع			
31880	أرض ضمنها بناء	ميري (وقف خاسكي سلطان)	كاملاً		جمعة صبري محمد سمرين		441	6
126000	أرض ضمنها بناء	ميري (وقف خاسكي سلطان)	كاملاً		عودات صبري محمد سمرين	2	984	7
101480	أرض ضمنها بناء	ميري (وقف خاسكي سلطان)	كاملاً		عودات صبري محمد سمرين	2	428	8
125600	أرض	ميري (وقف خاسكي سلطان)	كاملاً		جمعة صبري محمد سمرين	2	982	9
55480	أرض	ميري (وقف خاسكي سلطان)	كاملاً		يوسف صبحي محمد عاصي	1	546	10
39120	أرض	ميري (وقف خاسكي سلطان)	كاملاً		وليد رمضان مصطفى عاصي		978	11
14440	أرض	ميري (وقف خاسكي سلطان)	كاملاً	855024733	صهيب محمود محمد مفارحة		361	12
14240	أرض	ميري (وقف خاسكي سلطان)	كاملاً		سميرة صبري محمد عاصي		356	13
14360	أرض	ميري (وقف خاسكي سلطان)	كاملاً		سمر صبري محمد عاصي		359	14
14800	أرض	ميري (وقف خاسكي سلطان)	كاملاً	905612982	عودات صبري محمد سمرين		370	15
24800	أرض ضمنها بناء	ميري (وقف خاسكي سلطان)	كاملاً		دلال صبري محمد عاصي		374	16
14720	أرض	ميري (وقف خاسكي سلطان)	كاملاً		عماد محمد جبر بدر		368	17
90320	أرض ضمنها بناء	ميري (وقف خاسكي سلطان)	كاملاً		قصي صبري محمد سمرين	2	12	18
52760	أرض ضمنها بناء	ميري (وقف خاسكي سلطان)	كاملاً		علي حسين محمد عاصي	1	43	19
82160	أرض	ميري (وقف خاسكي سلطان)	كاملاً		ياسر صبري محمد سمرين	2	54	20
75800	أرض ضمنها بناء	ميري (وقف خاسكي سلطان)	كاملاً	990080632	محمد حسين علي عاصي		475	21
44520	أرض ضمنها بناء	ميري (وقف خاسكي سلطان)	كاملاً	990080657	رزق حسين علي عاصي		696	22
9360	أرض	ميري (وقف خاسكي سلطان)	32		محمد عبد الرحمن محمد عاصي		234	23
			16		ليلي عبد الرحمن محمد عاصي			
			16		فايزة عبد الرحمن محمد عاصي			
			8		زهدي سالم يعقوب دار عاصي			
			6		إسعود زهدي سالم دار عاصي			



جدول الحقوق

الأراضي المفروزة

يعلن هذا الجدول بمقتضى الفقرة 2 من المادة 11 من قانون تسوية الأراضي والمياه رقم 40 لسنة 1952

اسم البلدة : بيت لقسا

رقم الحوض : 36

رقم الحي : 3

مقياس الرسم 1/500


عدد الصفحات (15)

اسم المحافظة : رام الله والبيرة

اسم الحوض : اللقياني

اسم الحي : الجنوبي

رقم القطعة	المساحة		اسماء اصحاب الحقوق	رقم الهوية	الحصة	نوع الارض	الملاحظات	القيمة	
	د	م						د	ف
			سعید زهدی سالم دار عاصی		6				
			محفوظ زهدی سالم دار عاصی		6				
			مسعدة زهدی سالم دار عاصی		3				
			ربحية زهدی سالم دار عاصی		3				
			المجموع		96				
24	766		حسن عبد خالد عاصی		51	میری (وقف خاسکی سلطان)	أرض ضمنها بناء	59720	
			علي عبد خالد عاصی		28				
			عمر عبد خالد عاصی		28				
			رمضان عبد خالد عاصی		28				
			رسمية عبد خالد عاصی		14				
			زهية عبد خالد عاصی		14				
			بهية عبد خالد عاصی		14				
			صبحية عبد خالد عاصی		14				
			حليمة عبد خالد عاصی		14				
			المجموع		205				
25	296		محمد عبد الرحمن محمد عاصی		32	میری (وقف خاسکی سلطان)	أرض ضمنها بناء	26240	
			ليلى عبد الرحمن محمد عاصی		16				
			فايزة عبد الرحمن محمد عاصی		16				
			زهدي سالم يعقوب دار عاصی		8				
			إسعود زهدی سالم دار عاصی		6				
			سعید زهدی سالم دار عاصی		6				
			محفوظ زهدی سالم دار عاصی		6				
			مسعدة زهدی سالم دار عاصی		3				
			ربحية زهدی سالم دار عاصی		3				
			المجموع		96				
26	191		حسن عبد محمد عاصی		كاملاً	میری (وقف خاسکی سلطان)	أرض ضمنها بناء	23000	
27	213		نايف حسن محمد عاصی	905247672	كاملاً	میری (وقف خاسکی سلطان)	أرض ضمنها بناء	25800	
28	43	1	نايف حسن محمد عاصی	905247672	كاملاً	میری (وقف خاسکی سلطان)	أرض ضمنها بناء	73080	
29	460		مهند عطا نجيب مفارحة	906445689	كاملاً	میری (وقف خاسکی سلطان)	أرض	18400	
30	440		أحمد نجيب عبيد الله مفارحة	910265669	كاملاً	میری (وقف خاسکی سلطان)	أرض ضمنها بناء	32880	
31	229		أمجد حسن سلامة مفارحة		1	میری (وقف خاسکی سلطان)	أرض ضمنها بناء	36080	



جدول الحقوق

الأراضي المفروزة

يعلن هذا الجدول بمقتضى الفقرة 2 من المادة 11 من قانون تسوية الأراضي والمياه رقم 40 لسنة 1952

مقياس الرسم 1/500

اسم المحافظة: رام الله والبيرة

اسم الحوض: اللقياني

اسم الحي: الجنوبي

اسم البلدة: بيت لقيان

رقم الحوض: 36

رقم الحي: 3

عدد الصفحات (15)

القيمة	الملاحظات	نوع الارض	الحصة	رقم الهوية	اسماء اصحاب الحقوق	المساحة		رقم القطعة
						د	م	
			1		يوسف حسن سلامة مفارحة			
			1		سلامة حسن سلامة مفارحة			
			3		المجموع			
17760	أرض ضمنها بناء	ميري (وقف خاسكي سلطان)	1	414414581	وديع سلامة اعبيد الله مفارحة	347		32
			1		عزام سلامة اعبيد الله مفارحة			
			1		عبد الهادي سلامة اعبيد الله مفارحة			
			3		المجموع			
158960	أرض ضمنها بناء	ميري (وقف خاسكي سلطان)	كاملاً		عقل علي دغش عاصي	2	889	33
5560	أرض ضمنها بناء	ميري (وقف خاسكي سلطان)	كاملاً	905249850	علي محمد محمود عاصي	91		34
18840	أرض ضمنها بناء	ميري (وقف خاسكي سلطان)	115		خالد محمد محمود دار عاصي	196		35
			115		علي محمد محمود دار عاصي			
			115		مصطفى محمد محمود دار عاصي			
			115		جاد الله محمد محمود دار عاصي			
			115		حلمي محمد محمود دار عاصي			
			115		ربحي محمد محمود دار عاصي			
			115		فهمي محمد محمود دار عاصي			
			49		شمة محمد محمود دار عاصي			
			49		عليا محمد محمود مفارحة			
			49		فهمية محمد محمود دار عاصي			
			952		المجموع			
15440	أرض ضمنها بناء	ميري (وقف خاسكي سلطان)	115		خالد محمد محمود دار عاصي	221		36
			115		علي محمد محمود دار عاصي			
			115		مصطفى محمد محمود دار عاصي			
			115		جاد الله محمد محمود دار عاصي			
			115		حلمي محمد محمود دار عاصي			
			115		ربحي محمد محمود دار عاصي			
			115		فهمي محمد محمود دار عاصي			
			49		شمة محمد محمود دار عاصي			
			49		عليا محمد محمود مفارحة			
			49		فهمية محمد محمود دار عاصي			
			952		المجموع			





جدول الحقوق

الأراضي المفروزة

يعلن هذا الجدول بمقتضى الفقرة 2 من المادة 11 من قانون تسوية الأراضي والمياه رقم 40 لسنة 1952

اسم البلدة : بيت لقيا

رقم الحوض : 36

رقم الحي : 3

مقياس الرسم 1/500


عدد الصفحات (15)

اسم المحافظة: رام الله والبيرة

اسم الحوض : اللقياني

اسم الحي : الجنوبي

رقم القطعة	المساحة		اسماء اصحاب الحقوق	رقم الهوية	الحصة	نوع الارض	الملاحظات	القيمة	
	د	م2						د	ف
37	379		اصحاب الشقق المقامة على قطعة الأرض		كاملاً	ميري (وقف خاسكي سلطان)	أرض العقار عدا البناء المقام عليها وضمنها أجزاء المشتركة وهي ممر مع مطلع درج في الطابق الارضي بمساحة 33 متر مربع مطلع درج من الطابق الأول حتى السطح بمساحة 16 متر مربع حفرة صماء في الجهة الغربية من المبنى سطح العمارة عند اكتمال البناء		
رقم الشقة	مساحة الشقة		اسماء اصحاب الحقوق في الشقق	رقم الهوية المالك	الحصة	نوع الارض	ملاحظات/ وقوعات وصف الشقة	القيمة	
د	م2	دينار						ف	
101	99		جهاد ابراهيم أحمد قاضي		كاملاً	ميري (وقف خاسكي سلطان)	الشقة الغربية في الطابق الارضي وهي عبارة عن مخازن لها 3 مداخل خاصة من الجهة الغربية عدا سطحها سطح هذه الشقة يعود لمالك الشقة رقم 111		
102	121		موسى ابراهيم أحمد قاضي		كاملاً	ميري (وقف خاسكي سلطان)	الشقة الشرقية في الطابق الارضي ولها مدخل خاص من مدخل خاص من الجهة الغربية عدا المدخل من بيت الدرج عدا سطحها سطح هذه الشقة يعود لمالك الشقة رقم 112		
111	132		جهاد ابراهيم أحمد قاضي		كاملاً	ميري (وقف خاسكي سلطان)	الشقة الغربية في الطابق الأول من البناء عدا سطحها سطح هذه الشقة يعود لمالك الشقة رقم 121		
112	130		عمر ابراهيم أحمد قاضي		كاملاً	ميري (وقف خاسكي سلطان)	الشقة الشرقية في الطابق الاول من البناء عدا سطحها سطح هذه الشقة يعود لمالك الشقة رقم 121		
121	262		جهاد ابراهيم أحمد قاضي		كاملاً	ميري (وقف خاسكي سلطان)	الشقة في الطابق الثاني من البناء ما عدا سطحها سطح هذه الشقة يعود لمالك السطح 131		
131	131		جهاد ابراهيم أحمد قاضي		كاملاً	ميري (وقف خاسكي سلطان)	السطح في الطابق الثاني سطح البناء الذي سوف ينشأ عند اكتمال البناء تنظيماً ملكاً مشتركاً لأصحاب الشقق والطبقات		
38	204	4	دائرة الأوقاف الإسلامية		كاملاً	وقف	أرض ضمنها مدرسة بيت لقيا الثانوية للبنين		
39	421	7	دائرة الأوقاف الإسلامية		كاملاً	وقف	أرض ضمنها اتحاد نادي بيت لقيا لبنية الأوقاف الإسلامية		



جدول الحقوق

الأراضي المفروزة

يعلن هذا الجدول بمقتضى الفقرة 2 من المادة 11 من قانون تسوية الأراضي والمياه رقم 40 لسنة 1952

اسم البلدة : بيت لقيا

رقم الحوض : 36

رقم الحي : 3

مقياس الرسم 1/500

عدد الصفحات (15)

اسم المحافظة: رام الله والبيرة

اسم الحوض : اللقياني

اسم الحي : الجنوبي

رقم القطعة	المساحة		اسماء اصحاب الحقوق	رقم الهوية	الحصة	نوع الارض	الملاحظات	القيمة	
	د	م2						د	ف
40	8	3	دائرة الأوقاف الإسلامية		كاملاً	وقف	أرض ضمنها مدرسة الفاروق للبنين		
41	230	3	دائرة الأوقاف الإسلامية		كاملاً	وقف	أرض ضمنها مدرسة بيت لقيا الأساسية للبنين		
42	129	5	زايد عقل علي عاصي	964147672	كاملاً	ميري (وقف خاسكي سلطان)	أرض ضمنها بناء		
43	320		محمد عبد عمر بدر	950443242	كاملاً	ميري (وقف خاسكي سلطان)	أرض ضمنها بناء		
44	333		زاهر عيد عمر بدر	907717672	كاملاً	ميري (وقف خاسكي سلطان)	أرض ضمنها بناء		
45	233		عادل علي حامد بدر		1	ميري (وقف خاسكي سلطان)	أرض ضمنها بناء		
			فايز علي حامد بدر		1				
			المجموع		2				
46	480		أصحاب الشقق المقامة على قطعة الأرض		كاملاً	ميري (وقف خاسكي سلطان)	أرض العقار عدا البناء المقام عليها		
							وضمنها أجزاء المشتركة		
							مطلع درج متكرر من الطابق الأرضي حتى الطابق		
							الثالث بمساحة 19 متر مربع		
							سطح الطابق الثالث بمساحة 114 متر مربع		
							سطح بيت الدرج بمساحة 19 متر مربع		
							بنر من الجهة الجنوبية من القطعة		
رقم الشقة	مساحة الشقة		اسماء أصحاب الحقوق في الشقق	رقم الهوية المالك	الحصة	نوع الارض	ملاحظات/ وقوعات	القيمة	
د	م2	د						ف	
101	108		صالح محمد يعقوب عاصي		كاملاً	ميري (وقف خاسكي سلطان)	الشقة الغربية في الطابق الأرضي ولها مدخل خاص		
							من الجهة الجنوبية ما عدا سطحها		
							سطح هذه الشقة يعود لمالك الشقة رقم 111		
102	50		سلطان صالح محمد عاصي		كاملاً	ميري (وقف خاسكي سلطان)	الشقة الشرقية في الطابق الأرضي ولها مدخل خاص		
							من الجهة الجنوبية ما عدا سطحها		
							سطح هذه الشقة يعود لمالك الشقة رقم 111		
111	167		سلطان صالح محمد عاصي		كاملاً	ميري (وقف خاسكي سلطان)	الشقة في الطابق الأول من البناء ما عدا سطحها		
							سطح هذه الشقة يعود لمالك الشقة رقم 121		
112	167		فارس صالح محمد عاصي		كاملاً	ميري (وقف خاسكي سلطان)	الشقة في الطابق الثاني من العمارة ما عدا سطحها		
							سطح هذه الشقة يعود لمالك الشقة 131 وترس A		
113	114		أمير صالح محمد عاصي		كاملاً	ميري (وقف خاسكي سلطان)	الشقة في الطابق الثالث ولها ترس A		
							ومساحته 53 متر مربع		
							سطح هذه الشقة ملكا مشتركا لأصحاب الشقق		
							والطبقات المقامة على قطعة الأرض		



جدول الحقوق

الأراضي المفروزة

يعلن هذا الجدول بمقتضى الفقرة 2 من المادة 11 من قانون تسوية الأراضي والمياه رقم 40 لسنة 1952

اسم البلدة : بيت لقيبا

رقم الحوض : 36

رقم الحي : 3

مقياس الرسم 1/500

عدد الصفحات (15)

اسم المحافظة: رام الله والبيرة

اسم الحوض : اللقياني

اسم الحي : الجنوبي

القيمة	الملاحظات	نوع الارض	الحصة	رقم الهوية	اسماء اصحاب الحقوق	المساحة		رقم القطعة
						د	م	
40320	أرض ضمنها بناء	ميري (وقف خاسكي سلطان)	كاملاً	982409252	محمد أحمد محمد أبو كسبة		829	47
5960	أرض/ لها حق مرور من القطعة 50 ولها حق مرور من القطعة 49	ميري (وقف خاسكي سلطان)	كاملاً		جبر محمد ذيب سليمان		149	48
33640	أرض ضمنها بناء/ عليها حق مرور للقطعة 50 وعليها حق مرور للقطعة 48	ميري (وقف خاسكي سلطان)	6480		رشيدة عبود سمارة		601	49
			6720		جبر محمد ذيب سليمان			
			3360		سعدية محمد ذيب سليمان			
			3360		سميرة محمد ذيب مفارحة			
			3360		ليلي محمد ذيب دار عاصي			
			3360		مريم محمد ذيب دار عاصي			
			3360		ختام محمد ذيب ضيف الله			
			3360		تمام محمد ذيب مفارحة			
			3360		نعمة محمد ذيب سليمان			
			3402		رسمي أحمد صالح موسى			
			3402		جميل أحمد صالح موسى			
			3402		تفاحة حسن عبد الرحمن موسى			
			3402		صالح أحمد صالح موسى			
			756		رسمية أحمد صالح موسى			
			756		فوزية أحمد صالح دار عاصي			
			51840		المجموع			
5920	أرض/ لها حق مرور من القطعة 49 وعليها حق مرور للقطعة 48	ميري (وقف خاسكي سلطان)	6480		رشيدة عبود سمارة		148	50
			6720		جبر محمد ذيب سليمان			
			3360		سعدية محمد ذيب سليمان			
			3360		سميرة محمد ذيب مفارحة			
			3360		ليلي محمد ذيب دار عاصي			
			3360		مريم محمد ذيب دار عاصي			
			3360		ختام محمد ذيب ضيف الله			
			3360		تمام محمد ذيب مفارحة			
			3360		نعمة محمد ذيب سليمان			
			3402		رسمي أحمد صالح موسى			
			3402		جميل أحمد صالح موسى			
			3402		تفاحة حسن عبد الرحمن موسى			





جدول الحقوق

الأراضي المفروزة

يعلن هذا الجدول بمقتضى الفقرة 2 من المادة 11 من قانون تسوية الأراضي والمياه رقم 40 لسنة 1952

مقياس الرسم 1/500

اسم المحافظة: رام الله والبيرة

اسم الحوض: اللقياني

اسم الحي: الجنوبي

اسم البلدة: بيت لقسا

رقم الحوض: 36

رقم الحي: 3

عدد الصفحات (15)

رقم القطعة	المساحة		اسماء اصحاب الحقوق	رقم الهوية	الحصة	نوع الارض	الملاحظات	القيمة	
	د	م						د	ف
			صالح أحمد صالح موسى		3402				
			رسمية أحمد صالح موسى		756				
			فوزية أحمد صالح دار عاصي		756				
			المجموع		51840				
51	697		فاطمة علي مصطفى عاصي	415195304	كاملاً	ميري (وقف خاسكي سلطان)	أرض	21800	
52	239		نجاح حسن يونس سليمان		21280	ميري (وقف خاسكي سلطان)	أرض ضمنها بناء	13160	
			كاملة عطا محمود سليمان		5320				
			ساند إبراهيم عبد موسى		1596				
			ساندة إبراهيم عبد موسى		1596				
			نافذ إبراهيم عبد موسى		1596				
			مروان إبراهيم عبد موسى		1596				
			فايز إبراهيم عبد موسى		1596				
			عبد الغني إبراهيم عبد موسى		1596				
			صالح إبراهيم عبد موسى		1596				
			مها إبراهيم عبد موسى		1596				
			فريال إبراهيم عبد موسى		1596				
			عبير إبراهيم عبد موسى		1596				
			مصطفى يونس مصطفى موسى		5320				
			ياسر مصطفى يونس موسى		3192				
			محمد مصطفى يونس موسى		3192				
			تيسير مصطفى يونس موسى		3192				
			أحمد مصطفى يونس موسى		3192				
			زهرة مصطفى يونس موسى		1596				
			فاطمة مصطفى يونس موسى		1596				
			سليمان عبد العزيز رشيد عاصي		21280				
			حسن محمد دغش عاصي		1120				
			حسين حسن محمد عاصي		560				
			عادل حسن محمد عاصي		560				
			نايف حسن محمد عاصي		560				
			زهيرة حسن محمد عاصي		280				
			عدلة حسن محمد عاصي		280				





جدول الحقوق

الأراضي المفروزة

يعلن هذا الجدول بمقتضى الفقرة 2 من المادة 11 من قانون تسوية الأراضي والمياه رقم 40 لسنة 1952

مقياس الرسم 1/500

اسم المحافظة: رام الله والبيرة

اسم الحوض: اللقياني

اسم الحي: الجنوبي

اسم البلدة: بيت لقسيا


رقم الحوض: 36

رقم الحي: 3

عدد الصفحات (15)

رقم القطعة	المساحة		اسماء اصحاب الحقوق	رقم الهوية	الحصة	نوع الارض	الملاحظات	القيمة	
	د	م						د	ف
			إعتدال حسن محمد عاصي		280				
			سريا حسن محمد عاصي		280				
			سليمان محمد سالم موسى		80				
			ظاهر محمد سالم موسى		80				
			سلمان محمد سالم موسى		80				
			علي محمد سالم موسى		80				
			فاطمة محمد سالم موسى		40				
			مريم محمد سالم محمد		40				
			حليمة محمد سالم موسى		40				
			أحلام محمد سالم موسى		40				
			منال محمد سالم موسى		40				
			سوسن محمد سالم موسى		40				
			المجموع		89600				
53	460		نجاح حسن يونس سليمان		21280	ميري (وقف خاسكي سلطان)	أرض ضمنها بناء	81680	
			كاملة عطا محمود سليمان		5320				
			ساند إبراهيم عبد موسى		1596				
			ساندة إبراهيم عبد موسى		1596				
			نافذ إبراهيم عبد موسى		1596				
			مروان إبراهيم عبد موسى		1596				
			فايز إبراهيم عبد موسى		1596				
			عبد القني إبراهيم عبد موسى		1596				
			صالح إبراهيم عبد موسى		1596				
			مها إبراهيم عبد موسى		1596				
			فريال إبراهيم عبد موسى		1596				
			عبير إبراهيم عبد موسى		1596				
			مصطفى يونس مصطفى موسى		5320				
			ياسر مصطفى يونس موسى		3192				
			محمد مصطفى يونس موسى		3192				
			تيسير مصطفى يونس موسى		3192				
			أحمد مصطفى يونس موسى		3192				
			زهوة مصطفى يونس موسى		1596				





جدول الحقوق

الأراضي المفروزة

يعلن هذا الجدول بمقتضى الفقرة 2 من المادة 11 من قانون تسوية الأراضي والمياه رقم 40 لسنة 1952

مقياس الرسم 1/500

اسم المحافظة: رام الله والبيرة

اسم الحوض: اللقباني

اسم الحي: الجنوبي

اسم البلدة: بيت لقسيا

رقم الحوض: 36

رقم الحي: 3

عدد الصفحات (15)

رقم القطعة	المساحة		اسماء اصحاب الحقوق	رقم الهوية	الحصة	نوع الارض	الملاحظات	القيمة	
	د	م2						د	ف
			فاطمة مصطفى يونس موسى		1596				
			سليمان عبد العزيز رشيد عاصي		21280				
			حسن محمد دغش عاصي		1120				
			حسين حسن محمد عاصي		560				
			عادل حسن محمد عاصي		560				
			نايف حسن محمد عاصي		560				
			زهيرة حسن محمد عاصي		280				
			عدلة حسن محمد عاصي		280				
			إعتدال حسن محمد عاصي		280				
			سريا حسن محمد عاصي		280				
			سليمان محمد سالم موسى		80				
			ظاهر محمد سالم موسى		80				
			سلمان محمد سالم موسى		80				
			علي محمد سالم موسى		80				
			فاطمة محمد سالم موسى		40				
			مريم محمد سالم محمد		40				
			حليمة محمد سالم موسى		40				
			أحلام محمد سالم موسى		40				
			منال محمد سالم موسى		40				
			سوسن محمد سالم موسى		40				
			المجموع		89600				
54	608		دائرة الأوقاف الإسلامية		كاملاً	وقف صحيح	أرض ضمنها مسجد اللقباني	32640	
55	533		رسمي أحمد صالح موسى		4680	ميري (وقف خاسكي سلطان)	أرض ضمنها بناء/ عليها حق مرور	47000	
			جبر محمد ذيب سليمان		208		للقطعة 65		
			سعدية محمد ذيب سليمان		104				
			سميرة محمد ذيب مفارحة		104				
			ليلى محمد ذيب دار عاصي		104				
			مريم محمد ذيب دار عاصي		104				
			ختام محمد ذيب ضيف الله		104				
			تمام محمد ذيب مفارحة		104				
			نعمة محمد ذيب سليمان		104				



جدول الحقوق

الأراضي المفروزة

يعلن هذا الجدول بمقتضى الفقرة 2 من المادة 11 من قانون تسوية الأراضي والمياه رقم 40 لسنة 1952

مقياس الرسم 1/500

اسم المحافظة: رام الله والبيرة

اسم الحوض: اللقياني

اسم الحي: الجنوبي

اسم البلدة: بيت لقسيا

رقم الحوض: 36

رقم الحي: 3

عدد الصفحات (15)

رقم القطعة	المساحة		اسماء اصحاب الحقوق	رقم الهوية	الحصة	نوع الارض	الملاحظات	القيمة	
	د	م						د	ف
			المجموع		5616				
56	181		رجب محمود صالح دار موسى		3912480	ميري (وقف خاسكي سلطان)	أرض ضمنها بناء	18440	
			صفية صالح أحمد موسى		1956240				
			نعيمه صالح أحمد سويلم		1956240				
			سعيد يونس مصطفى دار موسى		355680				
			صبحي يونس مصطفى دار موسى		355680				
			أسعد يونس مصطفى دار موسى		355680				
			آمنة يونس مصطفى مفارجه		177840				
			هدى سليمان سالم أبو سعيقان		44460				
			محمد مصطفى يونس دار موسى		62244				
			تيسير مصطفى يونس دار موسى		62244				
			ياسر مصطفى يونس دار موسى		62244				
			أحمد مصطفى يونس دار موسى		62244				
			فاطمة مصطفى يونس دار موسى		31122				
			زهرة مصطفى يونس دار موسى		31122				
			فايزة أحمد صالح دار موسى		44460				
			يوسف محمد يونس دار موسى		32760				
			إبراهيم محمد يونس دار موسى		32760				
			موسى محمد يونس دار موسى		32760				
			كريم محمد يونس دار موسى		32760				
			حكيم محمد يونس دار موسى		32760				
			سيف الدين محمد يونس دار موسى		32760				
			عمر محمد يونس دار موسى		32760				
			أنصاف محمد يونس فلنة		16380				
			عطاف محمد يونس علقم		16380				
			دنيا محمد يونس اليازوري		16380				
			عفاف محمد يونس عليان		16380				
			مريم محمد يونس دار موسى		16380				
			جبر محمد ذيب سليمان		434720				
			سعدية محمد ذيب سليمان		217360				
			سميرة محمد ذيب مفارجه		217360				



جدول الحقوق

الأراضي المفروزة

يعلن هذا الجدول بمقتضى الفقرة 2 من المادة 11 من قانون تسوية الأراضي والمياه رقم 40 لسنة 1952

مقياس الرسم 1/500

اسم المحافظة: رام الله والبيرة

اسم الحوض: اللقياني

اسم الحي: الجنوبي

اسم البلدة: بيت لقسا

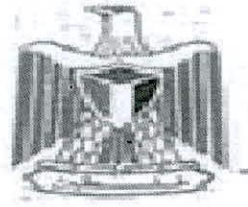
رقم الحوض: 36

رقم الحي: 3

عدد الصفحات (15)

القيمة	الملاحظات	نوع الارض	الحصة	رقم الهوية	اسماء اصحاب الحقوق	المساحة		رقم القطعة
						د	م	
			217360		ليلي محمد ذيب دار عاصي			
			217360		مريم محمد ذيب دار عاصي			
			217360		ختام محمد ذيب ضيف الله			
			217360		تمام محمد ذيب مفارحة			
			217360		نعمة محمد ذيب سليمان			
			11737440		المجموع			
16960	أرض	ميري (وقف خاسكي سلطان)	كاملاً		هيثم محمد محمود ريان	424		57
16880	أرض ضمنها بناء	ميري (وقف خاسكي سلطان)	1		جهاد سليمان محمد مفارحة	204		58
			1		غزالة نعيم محمد مصلح			
			2		المجموع			
45520	أرض ضمنها بناء	ميري (وقف خاسكي سلطان)	كاملاً		سليمان محمد مصطفى مفارحة	620		59
52680	أرض ضمنها بناء	ميري (وقف خاسكي سلطان)	كاملاً		أحمد محمد مصطفى مفارحة	369		60
59720	أرض ضمنها بناء	ميري (وقف خاسكي سلطان)	2		زياد عبد محمد دار عاصي	139	1	61
			1		زهية محمد دغش دار عاصي			
			1		فاطمة محمد دغش دار عاصي			
			1		تفاحة محمد دغش دار عاصي			
			1		زهوة محمد دغش دار عاصي			
			6		المجموع			
7440	أرض ضمنها بناء	ميري (وقف خاسكي سلطان)	كاملاً		يعقوب صبح عقل عاصي	94		62
54200	أرض ضمنها بناء	ميري (وقف خاسكي سلطان)	كاملاً		محمد محمود دغش عاصي	697		63
59520	أرض ضمنها بناء	ميري (وقف خاسكي سلطان)	1267042		مرعي مصطفى محمود عاصي	304	1	64
			20196		فخرية محمد يوسف دار موسى			
			20196		حنان محمد يوسف عاصي			
			363528		عبد القادر محمد يوسف عاصي			
			181764		بدر محمد يوسف عاصي			
			45405		عايدة سليم محمد البدوي			
			48042		زياد بدر محمد عاصي			
			48042		فياض بدر محمد عاصي			
			48042		محمد بدر محمد عاصي			
			24021		عزيزة بدر محمد عاصي			
			24021		دلال بدر محمد عاصي			





جدول الحقوق

الأراضي المفروزة

يعلن هذا الجدول بمقتضى الفقرة 2 من المادة 11 من قانون تسوية الأراضي والمياه رقم 40 لسنة 1952

مقياس الرسم 1/500

اسم المحافظة: رام الله والبيرة

اسم البلدة: بيت لقسيا

رقم الحوض: 36


عدد الصفحات (15)

اسم الحوض: اللقياني

رقم الحي: 3

اسم الحي: الجنوبي

رقم القطعة	المساحة		اسماء اصحاب الحقوق	رقم الهوية	الحصة	نوع الارض	الملاحظات	القيمة	
	د	م						د	ف
			سميرة بدر محمد عاصي		24021				
			حسين محمد رشيد عاصي		494428				
			أشرف حسين محمد عاصي		4312				
			شريف حسين محمد عاصي		4312				
			خالد حسين محمد عاصي		4312				
			أحمد حسين محمد عاصي		4312				
			سامي حسين محمد عاصي		4312				
			جهاد حسين محمد عاصي		4312				
			بهاء حسين محمد عاصي		4312				
			تحرير حسين محمد عاصي		2156				
			رهان حسين محمد عاصي		2156				
			نعمة حسين محمد عاصي		2156				
			يوسف عبد عبد اللطيف مفارحة		195840				
			عثمان عبد عبد اللطيف مفارحة		195840				
			سالم عبد عبد اللطيف مفارحة		195840				
			حريية عبد عبد اللطيف مفارحة		97920				
			فاطمة عبد عبد اللطيف مفارحة		97920				
			متوكل رجب محمود دار موسى		293216				
			نصر الله رجب محمود دار موسى		293216				
			كريم رجب محمود دار موسى		293216				
			المجموع		4308408				
31400		642	رباح محمود صالح موسى		5868720	ميري (وقف خاسكي سلطان)	أرض ضمنها بناء/ لها حق مرور		
			صفية صالح أحمد موسى		1956240		من القطعة 55		
			سعيد يونس مصطفى دار موسى		355680				
			صبحي يونس مصطفى دار موسى		355680				
			أسعد يونس مصطفى دار موسى		355680				
			آمنة يونس مصطفى مفارحة		177840				
			هدى سليمان سالم أبو سعيان		44460				
			محمد مصطفى يونس دار موسى		62244				
			تيسير مصطفى يونس دار موسى		62244				
			ياسر مصطفى يونس دار موسى		62244				



جدول الحقوق

الأراضي المفروزة

يعلن هذا الجدول بمقتضى الفقرة 2 من المادة 11 من قانون تسوية الأراضي والمياه رقم 40 لسنة 1952

اسم البلدة : بيت لقسيا

رقم الحوض : 36

رقم الحي : 3

مقياس الرسم 1/500

عدد الصفحات (15)

اسم المحافظة: رام الله والبيرة

اسم الحوض : اللقياني

اسم الحي : الجنوبي

رقم القطعة	المساحة		اسماء اصحاب الحقوق	رقم الهوية	الحصة	نوع الارض	الملاحظات	القيمة	
	د	م2						د	ف
			أحمد مصطفى يونس دار موسى		62244				
			فاطمة مصطفى يونس دار موسى		31122				
			زهوة مصطفى يونس دار موسى		31122				
			فايزة أحمد صالح دار موسى		44460				
			يوسف محمد يونس دار موسى		32760				
			إبراهيم محمد يونس دار موسى		32760				
			موسى محمد يونس دار موسى		32760				
			كريم محمد يونس دار موسى		32760				
			حكيم محمد يونس دار موسى		32760				
			سيف الدين محمد يونس دار موسى		32760				
			عمر محمد يونس دار موسى		32760				
			أنصاف محمد يونس فلنة		16380				
			عطاف محمد يونس علقم		16380				
			دنيا محمد يونس اليازوري		16380				
			عفاف محمد يونس عليان		16380				
			مريم محمد يونس دار موسى		16380				
			جبر محمد ذيب سليمان		434720				
			سعدية محمد ذيب سليمان		217360				
			سميرة محمد ذيب مفارحة		217360				
			ليلى محمد ذيب دار عاصي		217360				
			مريم محمد ذيب دار عاصي		217360				
			ختام محمد ذيب ضيف الله		217360				
			تمام محمد ذيب مفارحة		217360				
			نعمة محمد ذيب سليمان		217360				
			المجموع		11737440				
66	428		عثمان عبد اللطيف سالم مفارحة		كاملاً	ميري (وقف خاسكي سلطان)	أرض ضمنها بناء	34880	
67	226		عثمان أحمد إسماعيل مفارحة		كاملاً	ميري (وقف خاسكي سلطان)	أرض ضمنها بناء	19480	
68	180		نوال صالح أحمد حسين سويلم	941572109	1	ميري (وقف خاسكي سلطان)	أرض ضمنها بناء	15280	
			مريم صالح أحمد ريان	94157117	1				
			كفاح صالح أحمد سويلم	94157209	1				
			صباح صالح أحمد سويلم	941572133	1				





جدول الحقوق

الأراضي المفروزة

يعلن هذا الجدول بمقتضى الفقرة 2 من المادة 11 من قانون تسوية الأراضي والمياه رقم 40 لسنة 1952

اسم البلدة : بيت لقسيا

رقم الحوض : 36

رقم الحي : 3

مقياس الرسم 1/500


عدد الصفحات (15)

اسم المحافظة: رام الله والبيرة

اسم الحوض : اللقياني

اسم الحي : الجنوبي

القيمة	الملاحظات	نوع الارض	الحصة	رقم الهوية	اسماء اصحاب الحقوق	المساحة		رقم القطعة
						د	م	
			4		المجموع			
79560	أرض ضمنها بناء	ميري (وقف خاسكي سلطان)	3912480		رجب محمود صالح دار موسى		935	69
			1956240		صفية صالح أحمد موسى			
			1956240		نعيمة صالح أحمد سويلم			
			355680		سعيد يونس مصطفى دار موسى			
			355680		صبحي يونس مصطفى دار موسى			
			355680		أسعد يونس مصطفى دار موسى			
			177840		أمنة يونس مصطفى مفارحة			
			44460		هدى سليمان سالم أبو سعيقان			
			62244		محمد مصطفى يونس دار موسى			
			62244		تيسير مصطفى يونس دار موسى			
			62244		ياسر مصطفى يونس دار موسى			
			62244		أحمد مصطفى يونس دار موسى			
			31122		فاطمة مصطفى يونس دار موسى			
			31122		زهوة مصطفى يونس دار موسى			
			44460		فايزة أحمد صالح دار موسى			
			32760		يوسف محمد يونس دار موسى			
			32760		إبراهيم محمد يونس دار موسى			
			32760		موسى محمد يونس دار موسى			
			32760		كريم محمد يونس دار موسى			
			32760		حكيم محمد يونس دار موسى			
			32760		سيف الدين محمد يونس دار موسى			
			32760		عمر محمد يونس دار موسى			
			16380		أنصاف محمد يونس فلنة			
			16380		عطاف محمد يونس علقم			
			16380		دنيا محمد يونس اليازوري			
			16380		عفاف محمد يونس عليان			
			16380		مريم محمد يونس دار موسى			
			434720		جبر محمد ذيب سليمان			
			217360		سعدية محمد ذيب سليمان			
			217360		سميرة محمد ذيب مفارحة			



جدول الحقوق

الأراضي المفروزة

يعلن هذا الجدول بمقتضى الفقرة 2 من المادة 11 من قانون تسوية الأراضي والمياه رقم 40 لسنة 1952

اسم البلدة : بيت لقسيا

رقم الحوض : 36

رقم الحي : 3

مقياس الرسم 1/500

عدد الصفحات (15)

اسم المحافظة : رام الله والبيرة

اسم الحوض : اللقياني

اسم الحي : الجنوبي

القيمة	الملاحظات	نوع الارض	الحصة	رقم الهوية	اسماء اصحاب الحقوق	المساحة		رقم القطعة
						د	م	
			217360		ليلى محمد ذيب دار عاصي			
			217360		مريم محمد ذيب دار عاصي			
			217360		ختام محمد ذيب ضيف الله			
			217360		تمام محمد ذيب مفارحة			
			217360		نعمة محمد ذيب سليمان			
			11737440		المجموع			
31120	أرض ضمنها بناء	ميري (وقف خاسكي سلطان)	كاملاً		علاء حسين إسماعيل أبو الرب		342	70
38000	أرض ضمنها بناء	ميري (وقف خاسكي سلطان)	1		ياسر صبري محمد سمرين		640	71
			1		محمد صبري محمد سمرين			
			2		المجموع			

انتهى الحوض

