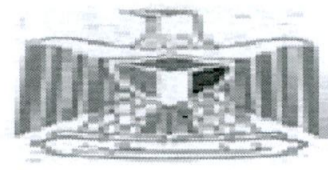


جدول الحقوق  
الأراضي المفروزة

يعلن هذا الجدول بمقتضى الفقرة 2 من المادة 11 من قانون تسوية الاراضي والمياه رقم 40 لسنة 1952  
اسم القرية : بيت قاد  
رقم الحوض: 10  
رقم الحي: 2  
مقياس الرسم 1000/1  
عدد الصفحات (10)

اسم المحافظة: جنين  
اسم الحوض: برغشة  
اسم الحي : الشرقي

رقم القطعة	المساحة		رقم هوية / المالك	الحصة	نوع الارض	الملاحظات	القيمة	
	د	م					دينار	فلس
1	494	1		18	ميري	ارض	10458	
			977841030	14				
				14				
				14				
				14				
				14				
				14				
				14				
				7				
				7				
				7				
				7				
				144				
2	35	2	901857045	كاملا	ميري	ارض	26245	
3	380	2	999435936	كاملا	ميري	ارض	22960	
4	287	5	999435951	كاملا	ميري	ارض	37009	
5	10	3	119808	119808	ميري	ارض	21070	
				119808				
				119808				
				119808				
				131040				
				131040				
				104832				
				104832				
				104832				
				19565				
				44590				
				44590				
				22295				
				20160				
				20160				
				20160				
				20160				
				10080				
				10080				
				10080				



جدول الحقوق  
الأراضي المفروزة

يعلن هذا الجدول بمقتضى الفقرة 2 من المادة 11 من قانون تسوية الاراضي والمياه رقم 40 لسنة 1952

اسم القرية : بيت قاد

مقياس الرسم 1000/1

اسم المحافظة: جنين

رقم الحوض: 10


عدد الصفحات (10)

اسم الحوض: برغشة

رقم الحي: 2

اسم الحي: الشرقي

القيمة	الملاحظات	نوع الارض	الحصة	رقم هوية / المالك	أسماء أصحاب الحقوق	المساحة		رقم القطعة
						د	م2	
			2520		فهيمه احمد مصطفى أبو الرب			
			3528		عبدالله نواف عبدالله أبو حسن			
			3528		راجح نواف عبدالله أبو حسن			
			3528		نضال نواف عبدالله أبو حسن			
			1764		ريما نواف عبدالله أبو حسن			
			1764		سنابل نواف عبدالله أبو حسن			
			1764		روان نواف عبدالله أبو حسن			
			1764		جواهر نواف عبدالله أبو حسن			
			1317888		المجموع			
21357	ارض	ميري	كاملا	931886055	عبدالله صدقي محمود صلاح	4	51	6
23093	ارض	ميري	كاملا	943924662	علي محمود ابراهيم النخيلي	3	299	7
20258	ارض	ميري	كاملا	999435969	نعمة محمود علي عباس	2	894	8
22456	ارض	ميري	كاملا	999435977	لطيفة محمود علي عباس	3	208	9
20993	ارض	ميري	كاملا	999435944	نجمة محمود علي اسليم	2	999	10
48748	ارض	ميري	كاملا	999435936	علي محمود علي عباس	6	964	11
48300	ارض	ميري	كاملا	999435951	محمد محمود علي عباس	6	900	12
51233	ارض	ميري	17132808		ذياب زياد اسماعيل بنس حسن	7	319	13
			11421872		محي الدين مصطفى حمدان عساف			
			11421872		زكي مصطفى حمدان عساف			
			11309760		سهاد صالح مصطفى عساف			
			630630		مانسة محمد مصطفى عساف			
			1421486		محمد خيرى مصطفى عساف			
			1421486		إبراهيم خيرى مصطفى عساف			
			1421486		نور الدين خيرى مصطفى عساف			
			1421486		مصطفى خيرى مصطفى عساف			
			1421486		ايمن خيرى مصطفى عساف			
			1421486		حسن خيرى مصطفى عساف			
			710743		زكية خيرى مصطفى عساف			
			710743		نوره خيرى مصطفى عساف			
			1427734		منى قاسم داود عساف			
			1817116		لوي عبدالحليم مصطفى عساف			
			1817116		عبد المنعم عبدالحليم مصطفى عساف			
			1817116		خالد عبدالحليم مصطفى عساف			
			1817116		قصي عبدالحليم مصطفى عساف			
			908558		عريب عبدالحليم مصطفى عساف			
			908558		لينا عبدالحليم مصطفى عساف			



جدول الحقوق  
الأراضي المفروزة

يعلن هذا الجدول بمقتضى الفقرة 2 من المادة 11 من قانون تسوية الاراضي والمياه رقم 40 لسنة 1952

اسم القرية : بيت قاد

مقياس الرسم 1000/1

اسم المحافظة: جنين

رقم الحوض: 10


عدد الصفحات (10)

اسم الحوض: برغشة

رقم الحي: 2

اسم الحي : الشرقي

القيمة	الملاحظات	نوع الارض	الحصة	رقم هوية / المالك	أسماء أصحاب الحقوق	المساحة		رقم القطعة
						د	م2	
			908558		ابنى عبدالحليم مصطفى عساف			
			73289216		المجموع			
32886	ارض	ميري	1		اشرف عرفات عارف فرحات	4	698	14
			1		شريف عرفات عارف فرحات			
			1		فرحات عرفات عارف فرحات			
			3		المجموع			
185514	ارض	ميري	9		عزيزة صبحي بركات أبو حسن	30	919	15
			14	941350639	غالب فايق يوسف أبو حسن			
			14	جواز سفر اردني	زياد فانق يوسف " الحاج اسعد"			
			7	جواز سفر اردني	ندى فانق يوسف أبو حسن			
			7	932595325	سميرة فايق يوسف أبو سارة			
			7	970375721	نهاده فايق يوسف جرار			
			7	970375747	سمر فايق يوسف أبو حسن			
			7	970375754	سحر فايق يوسف طحاينة			
			72		المجموع			
24132	ارض	ميري	كاملا		ورثة نادر محمد احمد العمري	4	22	16
27618	ارض	ميري	15	950490847	ابراهيم خليل سليمان فايد	4	603	17
			153		احمد سعيد" صالح راغب جوايرة			
			168		المجموع			
8472	ارض	ميري	15		نجيب محمد صالح ابو النصر	1	412	18
			153		احمد سعيد" صالح راغب جوايرة			
			168		المجموع			
28160	ارض	ميري	1		هاشم "محمد سعيد" يوسف ابو حسن	5	632	19
			1		ياسر "محمد سعيد" يوسف ابو الحسن			
			2		المجموع			
22005	ارض	ميري	كاملا		ورثة يوسف عيسى يوسف أبو حسن	4	401	20
7200	ارض	ميري	9		عزيزة صبحي بركات أبو حسن	1	440	21
			14	941350639	غالب فايق يوسف أبو حسن			
			14	جواز سفر اردني	زياد فانق يوسف " الحاج اسعد"			
			7	جواز سفر اردني	ندى فانق يوسف أبو حسن			
			7	932595325	سميرة فايق يوسف أبو سارة			
			7	970375721	نهاده فايق يوسف جرار			
			7	970375747	سمر فايق يوسف أبو حسن			
			7	970375754	سحر فايق يوسف طحاينة			
			72		المجموع			
74778	ارض	ميري	كاملا		احمد سعيد" صالح راغب جوايرة	12	463	22



جدول الحقوق  
الأراضي المفروزة

يعلن هذا الجدول بمقتضى الفقرة 2 من المادة 11 من قانون تسوية الاراضي والمياه رقم 40 لسنة 1952

اسم القرية : بيت قاد

مقياس الرسم 1000/1

اسم المحافظة: جنين

رقم الحوض: 10


عدد الصفحات (10)

اسم الحوض: برغشة

رقم الحي: 2

اسم الحي : الشرقي


القيمة	الملاحظات	نوع الارض	الحصة	رقم هوية / المالك	أسماء أصحاب الحقوق	المساحة		رقم القطعة
						د	م2	
27090	ارض	ميري	كاملا		محمد رضا" يوسف اسعد ابو حسن	5	418	23
49632	ارض	ميري	21808		طارق روجي ذيب عساف	8	272	24
			21808		جعفر روجي ذيب عساف			
			7700		آيات (لميعة) روجي ذيب عساف			
			7700		حورية روجي ذيب عساف			
			1300		نجوى محمد زكي قمحاوي			
			2600		أسامة محمد روجي عساف			
			2600		روجي محمد روجي عساف			
			1300		أسيل محمد روجي عساف			
			1296		محمود احمد خليل السنان			
			1296		سعدى احمد خليل السنان			
			36672		نجي جويل ذيب نجى عساف			
			18336		جوانا ذيب نجى عساف			
			124416		المجموع			
41052	ارض	ميري	1	907652192	صلاح "محمد خير " فايز ابو حسن	6	842	25
			1	850673864	عطا "محمد خير " فايز ابو حسن			
			1	853544799	نسيم "محمد خير " فايز ابو حسن			
			3		المجموع			
48590	ارض	ميري	كاملا	995680345	ياسر "محمد سعيد " يوسف ابو الحسن	9	718	26
98065	ارض	ميري	1	403203011	حسن هاشم "محمد سعيد" أبو حسن	19	613	27
			1		أسامة هاشم "محمد سعيد" أبو حسن			
			2		المجموع			
101300	ارض	ميري	61867344	980365548	احمد سعيد" صالح راغب جوايرة	20	260	28
			11421872		زكي مصطفى حمدان عساف			
			5710936		خيرية مصطفى حمدان عساف			
			11309760		سهاد صالح مصطفى عساف			
			630630		مانسة محمد مصطفى عساف			
			1421486		محمد خيرى مصطفى عساف			
			1421486		إبراهيم خيرى مصطفى عساف			
			1421486		نور الدين خيرى مصطفى عساف			
			1421486		مصطفى خيرى مصطفى عساف			
			1421486		ايمن خيرى مصطفى عساف			
			1421486		حسن خيرى مصطفى عساف			
			710743		زكية خيرى مصطفى عساف			
			710743		نوره خيرى مصطفى عساف			
			1427734		منى قاسم داود عساف			
			1817116		لوي عبدالحليم مصطفى عساف			



جدول الحقوق  
الأراضي المفروزة

يعلن هذا الجدول بمقتضى الفقرة 2 من المادة 11 من قانون تسوية الاراضي والمياه رقم 40 لسنة 1952  
اسم القرية : بيت قاد  
مقياس الرسم 1000/1  
عدد الصفحات (10)  
اسم المحافظة: جنين  
اسم الحوض: برغشة  
اسم الحي : الشرقي  
رقم الحوض: 10  
رقم الحي: 2

رقم القطعة	المساحة		رقم هوية / المالك	الحصة	نوع الارض	الملاحظات	القيمة	
	د	م2					دينار	فلس
				1817116				
				1817116				
				1817116				
				908558				
				908558				
				908558				
			990915522	11421872				
				123734688				
29	4	675		كاملا	ميري	ارض	28050	
30	2	322	931353007	15	ميري	ارض	13932	
				153				
				168				
31	2	289	950627760	15	ميري	ارض	13734	
				15				
				306				
				336				
32	2	836	987785656	كاملا	ميري	ارض	17016	
33	3	622	980365548	93	ميري	ارض	21732	
				3				
				96				
34	10	614	980365548	591	ميري	ارض	63684	
				21				
				60				
				672				
35	4	951		130	ميري	ارض	29706	
			960368736	130				
				130				
				130				
				130				
				130				
				120				
				22				
				22				
				22				
				22				
				11				
				11				



جدول الحقوق  
الأراضي المفروزة

يعلن هذا الجدول بمقتضى الفقرة 2 من المادة 11 من قانون تسوية الاراضي والمياه رقم 40 لسنة 1952

اسم القرية : بيت قاد

مقياس الرسم 1000/1

اسم المحافظة: جنين

رقم الحوض: 10


عدد الصفحات (10)

اسم الحوض: برغشة

رقم الحي: 2

اسم الحي : الشرقي

رقم القطعة	المساحة		رقم هوية / المالك	الحصة	نوع الارض	الملاحظات	القيمة	
	د	م2					دينار	فلس
				880				
36	8	930		130	ميري	ارض	53580	
			960368736	130				
				130				
				130				
				130				
				130				
				120				
				22				
				22				
				22				
				22				
				11				
				11				
				880				
37	1	668		21808	ميري	ارض	8340	
				21808				
				7700				
				7700				
				1300				
				2600				
				2600				
				1300				
				1296				
				1296				
				36672				
				18336				
				124416				
38	2	623	998421515	1038352	ميري	ارض	13115	
				1038352				
				1038352				
				1038352				
				519176				
				1028160				
				57330				
				129226				
				129226				
				129226				



جدول الحقوق

الأراضي المفروزة

يعلن هذا الجدول بمقتضى الفقرة 2 من المادة 11 من قانون تسوية الاراضي والمياه رقم 40 لسنة 1952

اسم القرية : بيت قاد

مقياس الرسم 1000/1

اسم المحافظة: جنين

رقم الحوض: 10


عدد الصفحات (10)

اسم الحوض: برغشة

رقم الحي: 2

اسم الحي : الشرقي

رقم القطعة	المساحة		رقم هوية / المالك	الحصة	نوع الارض	الملاحظات	القيمة	
	د	م2					دينار	فلس
				129226				
				129226				
				129226				
				64613				
				64613				
				6662656				
39	6	555		11421872	ميري	ارض	32775	
				11421872				
				11421872				
				5710936				
				11309760				
				630630				
				1421486				
				1421486				
				1421486				
				1421486				
				1421486				
				1421486				
				1421486				
				1421486				
				710743				
				710743				
				1427734				
				1817116				
				1817116				
				1817116				
				1817116				
				908558				
				908558				
				908558				
				86614528				
40	1	248		21808	ميري	ارض	6240	
				21808				
				7700				
				7700				
				1300				
				2600				
				2600				



جدول الحقوق

الأراضي المفروزة

يعلن هذا الجدول بمقتضى الفقرة 2 من المادة 11 من قانون تسوية الأراضي والمياه رقم 40 لسنة 1952

اسم القرية : بيت قاد

مقياس الرسم 1000/1

اسم المحافظة: جنين

رقم الحوض: 10

عدد الصفحات (10)

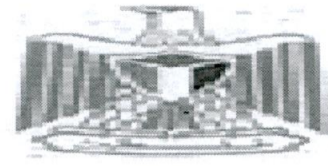
اسم الحوض: برغشة

رقم الحي: 2

اسم الحي : الشرقي

رقم القطعة	المساحة		رقم هوية / المالك	الحصة	نوع الارض	الملاحظات	القيمة	
	د	م2					دينار	فلس
				1300				
				1296				
				1296				
				36672				
				18336				
				124416				
41	2	922		130	ميري	ارض	17532	
			960368736	130				
				130				
				130				
				130				
				120				
				22				
				22				
				22				
				22				
				11				
				11				
				880				
42		234		كاملا	ميري	ارض	1404	
43	1	1		11421872	ميري	ارض	6006	
				11421872				
				11421872				
				5710936				
				11309760				
				630630				
				1421486				
				1421486				
				1421486				
				1421486				
				1421486				
				1421486				
				710743				
				710743				
				1427734				
				1817116				
				1817116				





جدول الحقوق

الأراضي المفروزة

يعلن هذا الجدول بمقتضى الفقرة 2 من المادة 11 من قانون تسوية الأراضي والمياه رقم 40 لسنة 1952

اسم القرية : بيت قاد

مقياس الرسم 1000/1

اسم المحافظة: جنين

رقم الحوض: 10


عدد الصفحات (10)

اسم الحوض: برغشة

رقم الحي: 2

اسم الحي : الشرقي

القيمة	الملاحظات	نوع الأرض	الحصة	رقم هوية / المالك	أسماء أصحاب الحقوق	المساحة		رقم القطعة
						د	م2	
			1817116		خالد عبدالحليم مصطفى عساف			
			1817116		قصي عبدالحليم مصطفى عساف			
			908558		عريب عبدالحليم مصطفى عساف			
			908558		لينا عبدالحليم مصطفى عساف			
			908558		لبنى عبدالحليم مصطفى عساف			
			73433728		المجموع			
18545	ارض	ميري	كاملا		خزينة دولة فلسطين بالنيابة عن لهم حق منفعة	3	709	44
54138	ارض	ميري	130		شافع عبدالعفو عساف عساف	9	23	45
			130		عبدالكريم قاسم عبد الرحمن شلبي			
			130		سعدى عبدالعفو عساف عساف			
			130		خالد عبدالعفو عساف عساف			
			130		محمد عبدالعفو عساف عساف			
			120		مقبولة عبدالعفو عساف عساف			
			22		بسام سامي محمد أبو ناعمة			
			22		مروان سامي محمد أبو ناعمة			
			22		وليد سامي محمد أبو ناعمة			
			22		محمد سامي محمد أبو ناعمة			
			11		رحاب سامي محمد أبو ناعمة			
			11		ميسر سامي محمد أبو ناعمة			
			880		المجموع			
30012	ارض	ميري	130		شافع عبدالعفو عساف عساف	5	2	46
			130	960368736	سعيد عبدالعفو عساف عساف			
			130		سعدى عبدالعفو عساف عساف			
			130		خالد عبدالعفو عساف عساف			
			130		محمد عبدالعفو عساف عساف			
			120		مقبولة عبدالعفو عساف عساف			
			22		بسام سامي محمد أبو ناعمة			
			22		مروان سامي محمد أبو ناعمة			
			22		وليد سامي محمد أبو ناعمة			
			22		محمد سامي محمد أبو ناعمة			
			11		رحاب سامي محمد أبو ناعمة			
			11		ميسر سامي محمد أبو ناعمة			
			880		المجموع			
6006	ارض	ميري	كاملا		بلدية مرج ابن عامر المشتركة	1	1	47
168802	ارض	ميري	390		شافع عبدالعفو عساف عساف	27	967	48
			390	960368736	سعيد عبدالعفو عساف عساف			



جدول الحقوق

الأراضي المفروزة

يعلن هذا الجدول بمقتضى الفقرة 2 من المادة 11 من قانون تسوية الاراضي والمياه رقم 40 لسنة 1952

اسم القرية : بيت قاد

مقياس الرسم 1000/1

اسم المحافظة: جنين

رقم الحوض: 10

عدد الصفحات (10)

اسم الحوض: برغشة

رقم الحي: 2

اسم الحي : الشرقي

القيمة		الملاحظات	نوع الارض	الحصة	رقم هوية / المالك	أسماء أصحاب الحقوق	المساحة		رقم القطعة
دينار	فلس						د	م2	
				390		سعدى عبدالعفو عساف عساف			
				390		خالد عبدالعفو عساف عساف			
				390		محمد عبدالعفو عساف عساف			
				360		مقبولة عبدالعفو عساف عساف			
				66		بسام سامى محمد أبو ناعمة			
				66		مروان سامى محمد أبو ناعمة			
				66		وليد سامى محمد أبو ناعمة			
				66		محمد سامى محمد أبو ناعمة			
				33		رحاب سامى محمد أبو ناعمة			
				33		ميسر سامى محمد أبو ناعمة			
				440		خالد عبداللطيف محمود فرحات			
				440		عدنان عبداللطيف محمود فرحات			
				440		محمود عبداللطيف محمود فرحات			
				440		محمد عبداللطيف محمود فرحات			
				440		احمد عبداللطيف محمود فرحات			
				440		علي عبداللطيف محمود فرحات			
				5280		المجموع			

انتهى الحوض