



جدول الحقوق  
الأراضي المفروزة


يعلن هذا الجدول بمقتضى الفقرة 2 من المادة 11 من قانون تسوية الأراضي والمياه رقم 40 لسنة 1952

اسم القرية : شقبا  
رقم الحوض: (28)

مقياس الرسم 1/1000  
عدد الصفحات (13)

اسم المحافظة: رام الله والبيرة  
اسم الحوض: ميشة النعجة

رقم القطعة	المساحة		اسماء اصحاب الحقوق	رقم الهوية / المالك	الحصة	نوع الارض	الملاحظات	القيمة	
	د	م2						د	ف
1	260	1	خديجة أحمد عبد المعطي الشيخ أحمد	949647135	كاملا	ميري	أرض	2520	
2	423	2	حسن شحاده عيود مصري	949505333	كاملا	ميري	أرض	4846	
3	410	13	كاملة حسن محمود حواس		1632	ميري	أرض	26820	
			محمد أحمد عبد المعطي ابو حواس		2016				
			عائلة أحمد عبد المعطي ابو حواس		1008				
			سعدية أحمد عبد المعطي ابو حواس		1008				
			صباح محمود مصطفى حواس		252				
			احمد ابراهيم أحمد ابو حواس		238				
			مهند ابراهيم أحمد ابو حواس		238				
			مسعد ابراهيم أحمد ابو حواس		238				
			اسيد ابراهيم أحمد ابو حواس		238				
			يزن ابراهيم أحمد ابو حواس		238				
			سارة ابراهيم أحمد ابو حواس		119				
			سيرين ابراهيم أحمد ابو حواس		119				
			حسن شحاده عيود مصري	949505333	583				
			المجموع		7927				
4	970	3	جمال عبد الرؤوف عبد المعطي أبو حواس		1	ميري	أرض	7940	
			ماهر عبد الرؤوف عبد المعطي أبو حواس		1				
			المجموع		2				
5	815		محمد عبد الرحيم حسن شلش		كاملا	ميري	أرض	1630	
6	79	1	محمد عبد الرحيم حسن شلش		كاملا	ميري	أرض	2158	
7	773		محمد عبد الرحيم حسن شلش		كاملا	ميري	أرض	1546	
8	794		محمد عبد الرحيم حسن شلش		كاملا	ميري	أرض	1588	
9	700		محمد عبد الرحيم حسن شلش		كاملا	ميري	أرض	1400	
10	600		محمد عبد الرحيم حسن شلش		كاملا	ميري	أرض	1200	
11	637		محمد عبد الرحيم حسن شلش		كاملا	ميري	أرض	1274	
12	713		محمد عبد الرحيم حسن شلش		كاملا	ميري	أرض	1426	
13	500		محمد عبد الرحيم حسن شلش		كاملا	ميري	أرض	1000	
14	572		محمد عبد الرحيم حسن شلش		كاملا	ميري	أرض	1144	
15	663		محمد عبد الرحيم حسن شلش		كاملا	ميري	أرض	1326	
16	654		محمد عبد الرحيم حسن شلش		كاملا	ميري	أرض	1308	
17	669		محمد عبد الرحيم حسن شلش		كاملا	ميري	أرض	1338	
18	838		محمد عبد الرحيم حسن شلش		كاملا	ميري	أرض	1676	



جدول الحقوق  
الأراضي المفروزة


يعلن هذا الجدول بمقتضى الفقرة 2 من المادة 11 من قانون تسوية الأراضي والمياه رقم 40 لسنة 1952

اسم القرية : شقبا  
رقم الحوض: (28)

مقياس الرسم 1/1000  
عدد الصفحات (13)

اسم المحافظة: رام الله والبيرة  
اسم الحوض: ميشة النعجة

رقم القطعة	المساحة		اسماء اصحاب الحقوق	رقم الهوية / المالك	الحصة	نوع الارض	الملاحظات	القيمة	
	د	م2						د	ف
19	679		محمد عبد الرحيم حسن شلش		كاملا	ميري	أرض	1358	
20	611		محمد عبد الرحيم حسن شلش		كاملا	ميري	أرض	1222	
21	618		محمد عبد الرحيم حسن شلش		كاملا	ميري	أرض	1236	
22	590		محمد عبد الرحيم حسن شلش		كاملا	ميري	أرض	1180	
23	809	1	زياد محمد معروف المصري		كاملا	ميري	أرض	1809	
24	997		بلال يحيى محمود شلش	852346535	كاملا	ميري	أرض	1994	
25	983		بلال يحيى محمود شلش	852346535	كاملا	ميري	أرض	1966	
26	797	3	مصطفى سليمان عبد المهدي حسان	921512505	كاملا	ميري	أرض	7594	
27	83	3	مصطفى سليمان عبد المهدي حسان	921512505	كاملا	ميري	أرض	6166	
28	500	2	مصطفى سليمان عبد المهدي حسان	921512505	كاملا	ميري	أرض	5000	
29	911	2	مصطفى سليمان عبد المهدي حسان	921512505	كاملا	ميري	أرض	5822	
30	534	2	مصطفى سليمان عبد المهدي حسان	921512505	كاملا	ميري	أرض	5068	
31	173	3	مصطفى سليمان عبد المهدي حسان	921512505	كاملا	ميري	أرض	6346	
32	26	3	مصطفى سليمان عبد المهدي حسان	921512505	كاملا	ميري	أرض	6052	
33	856		خلف حسني سليم قدح	944400118	كاملا	ميري	أرض	1712	
34	941		خلف حسني سليم قدح	944400118	كاملا	ميري	أرض	1882	
35	563		خلف حسني سليم قدح	944400118	كاملا	ميري	أرض	1126	
36	565		خلف حسني سليم قدح	944400118	كاملا	ميري	أرض	1120	
37	611		بلال يحيى محمود شلش	852346535	كاملا	ميري	أرض	1222	
38	580		بلال يحيى محمود شلش	852346535	كاملا	ميري	أرض	1160	
39	621		بلال يحيى محمود شلش	852346535	كاملا	ميري	أرض	1242	
40	50	1	بلال يحيى محمود شلش	852346535	كاملا	ميري	أرض	2100	
41	833		بلال يحيى محمود شلش	852346535	كاملا	ميري	أرض	1666	
42	828		بلال يحيى محمود شلش	852346535	كاملا	ميري	أرض	1656	
43	410	5	ورثة خليل يوسف شلش		كاملا	ميري	أرض	10820	
44	248	1	يوسف سعيد نمر قدح	851582437	كاملا	ميري	أرض	2496	
45	141	1	يوسف سعيد نمر قدح	851582437	كاملا	ميري	أرض	2282	
46	161	1	يوسف سعيد نمر قدح	851582437	كاملا	ميري	أرض	3322	
47	889	2	امنة طعم الله يوسف ثابت		كاملا	ميري	أرض	5778	
48	631		ورثة هدى طعم الله يوسف ثابت		كاملا	ميري	أرض	1262	
49	1	1	يوسف سعيد نمر قدح	851582437	كاملا	ميري	أرض	2002	
50	1	1	يوسف سعيد نمر قدح	851582437	كاملا	ميري	أرض	2002	
51	637		يوسف سعيد نمر قدح	851582437	كاملا	ميري	أرض	1274	



جدول الحقوق  
الأراضي المفروزة

يعلن هذا الجدول بمقتضى الفقرة 2 من المادة 11 من قانون تسوية الأراضي والمياه رقم 40 لسنة 1952

اسم القرية : شقبا  
رقم الحوض: (28)

مقياس الرسم 1/1000  
عدد الصفحات (13)

اسم المحافظة: رام الله والبيرة  
اسم الحوض: ميشة النعجة

رقم القطعة	المساحة		اسماء اصحاب الحقوق	رقم الهوية / المالك	الحصة	نوع الارض	الملاحظات	القيمة	
	د	م2						د	ف
52	844		يوسف سعيد نمر قدح	851582437	كاملا	ميري	أرض	1688	
53	956		يوسف سعيد نمر قدح	851582437	كاملا	ميري	أرض	1912	
54	73	1	يوسف سعيد نمر قدح	851582437	كاملا	ميري	أرض	2146	
55	37	1	يوسف سعيد نمر قدح	851582437	كاملا	ميري	أرض	2074	
56	590	2	صالح محمد ابراهيم شلش		كاملا	ميري	أرض	5180	
57	766	5	شاكر مرشد عبد الهادي محمد		26	ميري	أرض	11532	
			خالد مرشد عبد الهادي محمد		169				
			نعمة مرشد عبد الهادي ثابت	415035930	200				
			كفاية مرشد عبد الهادي محمد		13				
			المجموع		408				
58	382		يوسف محمد احمد حسن	981949738	كاملا	ميري	أرض	764	
59	842	4	سمحان صالح محمد شلش	850042045	كاملا	ميري	أرض	9684	
60	567	5	ياسين علي ابراهيم شلش	997450176	كاملا	ميري	أرض	11134	
61	404	7	مجلس قروي شقبا		كاملا	ميري	أرض	14808	
62	936	1	محمود عبد المهدي عبد حسان		كاملا	ميري	أرض	3872	
63	568		رشاد صنصور داود	جواز سفر كولومبي	كاملا	ميري	أرض	1136	
64	772		رشاد صنصور داود	جواز سفر كولومبي	كاملا	ميري	أرض	1544	
65	452		سفيان راضي عبد المهدي حسان		كاملا	ميري	أرض	904	
66	357		وفاء راضي عبد المهدي فياله	949590673	كاملا	ميري	أرض	714	
67	343		مؤيد راضي عبد المهدي حسان		كاملا	ميري	أرض	686	
68	714	3	سمحان صالح محمد شلش	850042045	كاملا	ميري	أرض	7428	
69	358	8	ورثة شمسة محمد ابراهيم شلش		كاملا	ميري	أرض	16716	
70	672		ورثة شمسة محمد ابراهيم شلش		كاملا	ميري	أرض	1344	
71	250	4	ياسين علي ابراهيم شلش	997450176	كاملا	ميري	أرض	8500	
72	332	9	لوزية محمد ابراهيم شلش	949510978	كاملا	ميري	ارض	18664	
73	450	1	احمد محمود ديب شبت		كاملا	ميري	أرض	2900	
74	380	1	محمد محمود ديب شبت		كاملا	ميري	أرض	2760	
75	141	1	عبد العزيز نصر سعادات شلش	850295873	كاملا	ميري	أرض	2282	
76	614	1	عبد الحي سعد يوسف المصري		كاملا	ميري	أرض	3228	
77	603	3	يوسف عوده عليان قدح		كاملا	ميري	أرض	7206	
78	312	9	محمد علي عبد الرازق شلش	934506031	كاملا	ميري	أرض	18624	
79	411	1	ورثة عبد العزيز محمد احمد سويلم		كاملا	ميري	أرض	2822	
80	24	8	عزيزة محمود جودة عبد الجواد		17	ميري	أرض	16048	



جدول الحقوق  
الأراضي المفروزة

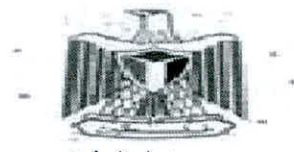
يعلن هذا الجدول بمقتضى الفقرة 2 من المادة 11 من قانون تسوية الأراضي والمياه رقم 40 لسنة 1952

اسم القرية : شقيا  
رقم الحوض: (28)

مقياس الرسم 1/1000  
عدد الصفحات (13)

اسم المحافظة: رام الله والبيرة  
اسم الحوض: ميشة النعجة

رقم القطعة	المساحة		اسماء اصحاب الحقوق	رقم الهوية / المالك	الحصة	نوع الارض	الملاحظات	القيمة	
	د	م2						د	ف
			نسيم عبد الله عبد المعطي جوده		14				
			عبد الحلیم محمد عبد الله ثابت		14				
			نزیه عبد الله عبد المعطي جوده		14				
			جمعة عبد الله عبد المعطي جوده		14				
			محمود عبد الله عبد المعطي جوده		14				
			علي عبد الله عبد المعطي جوده		14				
			عبد المعطي عبد الله عبد المعطي جوده		14				
			نزیهة عبد الله عبد المعطي جوده		7				
			نزهة عبد الله عبد المعطي جوده		7				
			وفاء عبد الله عبد المعطي جوده		7				
			المجموع		136				
81	410		محمد فخري عبد العزيز قدح	910623982	كاملا	ميري	أرض	820	
82	652		محمد فخري عبد العزيز قدح	910623982	كاملا	ميري	أرض	1304	
83	618		محمد فخري عبد العزيز قدح	910623982	كاملا	ميري	أرض	1236	
84	625		محمد فخري عبد العزيز قدح	910623982	كاملا	ميري	أرض	1250	
85	450		محمد فخري عبد العزيز قدح	910623982	كاملا	ميري	أرض	900	
86	410		محمد فخري عبد العزيز قدح	910623982	كاملا	ميري	أرض	15070	
87	535	7	ورثة محمد شحادة شلش		كاملا	ميري	أرض	2613	
88	677	1	عبد الحلیم محمد عبد الله ثابت	934540402	كاملا	ميري	أرض	3354	
89	623	1	مصطفى يوسف أحمد ثابت		كاملا	ميري	أرض	3246	
90	500	2	عبد الحلیم محمد عبد الله ثابت	934540402	كاملا	ميري	أرض	5000	
91	484	2	عبد الحلیم محمد عبد الله ثابت	934540402	كاملا	ميري	أرض	4968	
92	556		احمد عبد احمد شلش	934511601	كاملا	ميري	أرض	1112	
93	556		احمد عبد احمد شلش	934511601	كاملا	ميري	أرض	1112	
94	674		احمد عبد احمد شلش	934511601	كاملا	ميري	أرض	1348	
95	303	4	نعيم "محمد بشير" عطا الله ثابت	949646665	كاملا	ميري	ارض	8606	
96	148	1	احمد عبد احمد شلش	934511601	كاملا	ميري	أرض	2296	
97	238	1	حمد الله عبد احمد شلش		كاملا	ميري	أرض	2476	
98	823		احمد عبد احمد شلش	934511601	كاملا	ميري	أرض	1646	
99	939		احمد عبد احمد شلش	934511601	كاملا	ميري	أرض	1878	
100	997		احمد عبد احمد شلش	934511601	كاملا	ميري	أرض	1994	
101	476		احمد عبد احمد شلش	934511601	كاملا	ميري	أرض	952	
102	444		احمد عبد احمد شلش	934511601	كاملا	ميري	أرض	888	



جدول الحقوق  
الأراضي المفروزة

يعلن هذا الجدول بمقتضى الفقرة 2 من المادة 11 من قانون تسوية الأراضي والمياه رقم 40 لسنة 1952

اسم القرية : شقبا  
رقم الحوض: (28)

مقياس الرسم 1/1000  
عدد الصفحات (13)

اسم المحافظة: رام الله والبيرة  
اسم الحوض: ميشة النعجة

رقم القطعة	المساحة		اسماء اصحاب الحقوق	رقم الهوية / المالك	الحصة	نوع الارض	الملاحظات	القيمة	
	د	م2						د	ف
103	761	2	مصطفى يوسف أحمد ثابت		كاملا	ميري	أرض	5522	
104	889	11	ايد سعيد طه احواس		كاملا	ميري	أرض	23778	
105	297	2	عطا الله "محمد بشير" عطا الله ثابت	949646673	كاملا	ميري	أرض	4597	
106	482	2	ابراهيم "محمد بشير" عطا الله ثابت	907668123	كاملا	ميري	أرض	4964	
107	757	3	اسماعيل "محمد بشير" عطا الله ثابت	911552008	كاملا	ميري	أرض	7514	
108	598	4	نعيم "محمد بشير" عطا الله ثابت	949646665	كاملا	ميري	أرض	9196	
109	311	5	عطا الله "محمد بشير" عطا الله ثابت	949646673	كاملا	ميري	أرض	10622	
110	960	4	ابراهيم "محمد بشير" عطا الله ثابت	907668123	كاملا	ميري	أرض	9920	
111	897	3	اسماعيل "محمد بشير" عطا الله ثابت	911552008	كاملا	ميري	أرض	7794	
112	24	1	ايمان "محمد بشير" عطا الله محمد	907668156	كاملا	ميري	أرض	2048	
113	124	1	امال محمد عطا الله عبد المعطي	937293736	كاملا	ميري	أرض	2248	
114	233	1	نعمة "محمد بشير" عطا الله حسن	949646632	كاملا	ميري	أرض	2466	
115	413	1	كريمة "محمد بشير" عطا الله شلش	949646657	كاملا	ميري	أرض	2826	
116	939	1	ايمان "محمد بشير" عطا الله محمد	907668156	كاملا	ميري	أرض	3938	
117	235	2	رحيمة "محمد بشير" عطا الله ابو زيد	949646681	كاملا	ميري	أرض	4470	
118	260	1	نعيمه "محمد بشير" عطا الله شلش	949646640	كاملا	ميري	أرض	2520	
119	292	1	خميسه "محمد بشير" عطا الله ابو زيد	907668115	كاملا	ميري	أرض	2584	
120	51	1	ختام "محمد بشير" عطا الله حسان	936502343	كاملا	ميري	أرض	2102	
121	939		كفايه "محمد بشير" عطا الله مصري	907668131	كاملا	ميري	أرض	1878	
122	681		رحيمة "محمد بشير" عطا الله ابو زيد	949646681	كاملا	ميري	أرض	1362	
123	388	7	عماد محمد معروف المصري	855008694	كاملا	ميري	أرض	14776	
124	690	1	رياض سليمان عبد المهدي حسان	901412502	كاملا	ميري	أرض	3380	
125	278	1	رياض سليمان عبد المهدي حسان	901412502	كاملا	ميري	أرض	2556	
126	244	2	رياض سليمان عبد المهدي حسان	901412502	كاملا	ميري	أرض	3970	
127	985	1	حفيظة محمود احمد عبد القادر	3706					
			محمد علي عبد المعطي أبو حواس	2856					
			سعيد علي عبد المعطي أبو حواس	2856					
			عبد الباسط علي عبد المعطي أبو حواس	2856					
			عبد الرحمن علي عبد المعطي أبو حواس	2856					
			عمر علي عبد المعطي أبو حواس	2856					
			امنة علي عبد المعطي أبو حواس	1428					
			فاطمة علي عبد المعطي أبو حواس	1428					
			حواء علي عبد المعطي أبو حواس	1428					



جدول الحقوق  
الأراضي المفروزة

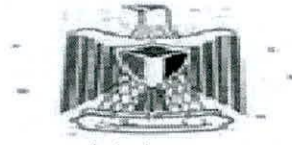
يعلن هذا الجدول بمقتضى الفقرة 2 من المادة 11 من قانون تسوية الأراضي والمياه رقم 40 لسنة 1952

اسم القرية : شقيا  
رقم الحوض: (28)

مقياس الرسم 1/1000  
عدد الصفحات (13)

اسم المحافظة: رام الله والبييرة  
اسم الحوض: ميشة النعجة

رقم القطعة	المساحة		اسماء اصحاب الحقوق	رقم الهوية / المالك		الحصة	نوع الارض	الملاحظات	القيمة	
	د	م2		د	ف				د	ف
			زينب علي عبد المعطي أبو حواس			1428				
			خديجة علي عبد المعطي أبو حواس			1428				
			رقية علي عبد المعطي أبو حواس			1428				
			عبد الكريم عبد عبد الكريم ابو عريضة			357				
			جمال عبد الكريم عبد أبو عريضة			98				
			يوسف عبد الكريم عبد أبو عريضة			98				
			طلال عبد الكريم عبد أبو عريضة			98				
			محمد عبد الكريم عبد أبو عريضة			98				
			صلاح عبد الكريم عبد أبو عريضة			98				
			أحمد عبد الكريم عبد أبو عريضة			98				
			سهام عبد الكريم عبد أبو عريضة			49				
			ايناس عبد الكريم عبد أبو عريضة			49				
			سناء عبد الكريم عبد أبو عريضة			49				
			خولة عبد الكريم عبد أبو عريضة			49				
			سحر عبد الكريم عبد أبو عريضة			49				
			المجموع			27744				
128	10	2	حفيظة محمود احمد عبد القادر			3706	ميري	أرض	4020	
			محمد علي عبد المعطي أبو حواس			2856				
			سعيد علي عبد المعطي أبو حواس			2856				
			عبد الباسط علي عبد المعطي أبو حواس			2856				
			عبد الرحمن علي عبد المعطي أبو حواس			2856				
			عمر علي عبد المعطي أبو حواس			2856				
			امنة علي عبد المعطي أبو حواس			1428				
			فاطمة علي عبد المعطي أبو حواس			1428				
			حواء علي عبد المعطي أبو حواس			1428				
			زينب علي عبد المعطي أبو حواس			1428				
			خديجة علي عبد المعطي أبو حواس			1428				
			رقية علي عبد المعطي أبو حواس			1428				
			عبد الكريم عبد عبد الكريم ابو عريضة			357				
			جمال عبد الكريم عبد أبو عريضة			98				
			يوسف عبد الكريم عبد أبو عريضة			98				
			طلال عبد الكريم عبد أبو عريضة			98				
			محمد عبد الكريم عبد أبو عريضة			98				



جدول الحقوق  
الأراضي المفروزة

يعلن هذا الجدول بمقتضى الفقرة 2 من المادة 11 من قانون تسوية الأراضي والمياه رقم 40 لسنة 1952

اسم القرية : شقبا  
رقم الحوض: (28)

مقياس الرسم 1/1000  
عدد الصفحات (13)

اسم المحافظة: رام الله والبيرة  
اسم الحوض: ميشة النعجة

القيمة		الملاحظات	نوع الارض	الحصة	رقم الهوية / المالك	اسماء اصحاب الحقوق	المساحة		رقم القطعة
د	ف						د	م2	
				98		صلاح عبد الكريم عبد أبو عريضة			
				98		أحمد عبد الكريم عبد أبو عريضة			
				49		سهام عبد الكريم عبد أبو عريضة			
				49		ايناس عبد الكريم عبد أبو عريضة			
				49		سناء عبد الكريم عبد أبو عريضة			
				49		خولة عبد الكريم عبد أبو عريضة			
				49		سحر عبد الكريم عبد أبو عريضة			
				27744		المجموع			
1840		أرض	ميري	1	949647135	خديجة احمد عبد المعطي الشيخ أحمد	920		129
				1		يعقوب عبد الله فرج حواس			
				2		المجموع			
2794		ارض	ميري	3706		حفيظة محمود احمد عبد القادر	1	397	130
				2856		محمد علي عبد المعطي أبو حواس			
				2856		سعيد علي عبد المعطي أبو حواس			
				2856		عبد الباسط علي عبد المعطي أبو حواس			
				2856		عبد الرحمن علي عبد المعطي أبو حواس			
				2856		عمر علي عبد المعطي أبو حواس			
				1428		امنة علي عبد المعطي أبو حواس			
				1428		فاطمة علي عبد المعطي أبو حواس			
				1428		حواء علي عبد المعطي أبو حواس			
				1428		زينب علي عبد المعطي أبو حواس			
				1428		خديجة علي عبد المعطي أبو حواس			
				1428		رقية علي عبد المعطي أبو حواس			
				357		عبد الكريم عبد عبد عبد الكريم ابو عريضة			
				98		جمال عبد الكريم عبد أبو عريضة			
				98		يوسف عبد الكريم عبد أبو عريضة			
				98		طلال عبد الكريم عبد أبو عريضة			
				98		محمد عبد الكريم عبد أبو عريضة			
				98		صلاح عبد الكريم عبد أبو عريضة			
				98		أحمد عبد الكريم عبد أبو عريضة			
				49		سهام عبد الكريم عبد أبو عريضة			
				49		ايناس عبد الكريم عبد أبو عريضة			
				49		سناء عبد الكريم عبد أبو عريضة			



جدول الحقوق  
الأراضي المفروزة

يعلن هذا الجدول بمقتضى الفقرة 2 من المادة 11 من قانون تسوية الأراضي والمياه رقم 40 لسنة 1952


اسم القرية : شقبا  
رقم الحوض: (28)

مقياس الرسم 1/1000  
عدد الصفحات (13)

اسم المحافظة: رام الله والبيرة  
اسم الحوض: ميشة النعجة

رقم القطعة	المساحة		رقم الهوية / المالك	الحصة	نوع الارض	الملاحظات	القيمة	
	د	م2					د	ف
				49				
				49				
				27744				
131	2	38		3706	ميري	ارض	4076	
				2856				
				2856				
				2856				
				2856				
				2856				
				1428				
				1428				
				1428				
				1428				
				1428				
				1428				
				1428				
				357				
				98				
				98				
				98				
				98				
				98				
				98				
				98				
				49				
				49				
				49				
				49				
				49				
				27744				
132	1	714		3706	ميري	ارض	3428	
				2856				
				2856				
				2856				
				2856				





جدول الحقوق  
الأراضي المفروزة

يعلن هذا الجدول بمقتضى الفقرة 2 من المادة 11 من قانون تسوية الأراضي والمياه رقم 40 لسنة 1952

اسم القرية : شقبا  
رقم الحوض: (28)

مقياس الرسم 1/1000  
عدد الصفحات (13)

اسم المحافظة: رام الله والبيرة  
اسم الحوض: ميثمة النعجة

القيمة		الملاحظات	نوع الارض	الحصة	رقم الهوية / المالك	اسماء اصحاب الحقوق	المساحة		رقم القطعة
د	ف						د	م2	
				2856		عمر علي عبد المعطي أبو حواس			
				1428		امنة علي عبد المعطي أبو حواس			
				1428		فاطمة علي عبد المعطي أبو حواس			
				1428		حواء علي عبد المعطي أبو حواس			
				1428		زينب علي عبد المعطي أبو حواس			
				1428		خديجة علي عبد المعطي أبو حواس			
				1428		رقية علي عبد المعطي أبو حواس			
				357		عبد الكريم عبد عبد الكريم ابو عريضة			
				98		جمال عبد الكريم عبد أبو عريضة			
				98		يوسف عبد الكريم عبد أبو عريضة			
				98		طلال عبد الكريم عبد أبو عريضة			
				98		محمد عبد الكريم عبد أبو عريضة			
				98		صلاح عبد الكريم عبد أبو عريضة			
				98		أحمد عبد الكريم عبد أبو عريضة			
				49		سهام عبد الكريم عبد أبو عريضة			
				49		ايناس عبد الكريم عبد أبو عريضة			
				49		سناء عبد الكريم عبد أبو عريضة			
				49		خولة عبد الكريم عبد أبو عريضة			
				49		سحر عبد الكريم عبد أبو عريضة			
				27744		المجموع			
3450		ارض	ميري	3706		حفيفة محمود احمد عبد القادر	1	725	133
				2856		محمد علي عبد المعطي أبو حواس			
				2856		سعيد علي عبد المعطي أبو حواس			
				2856		عبد الباسط علي عبد المعطي أبو حواس			
				2856		عبد الرحمن علي عبد المعطي أبو حواس			
				2856		عمر علي عبد المعطي أبو حواس			
				1428		امنة علي عبد المعطي أبو حواس			
				1428		فاطمة علي عبد المعطي أبو حواس			
				1428		حواء علي عبد المعطي أبو حواس			
				1428		زينب علي عبد المعطي أبو حواس			
				1428		خديجة علي عبد المعطي أبو حواس			
				1428		رقية علي عبد المعطي أبو حواس			
				357		عبد الكريم عبد عبد الكريم ابو عريضة			



جدول الحقوق  
الأراضي المفروزة

يعلن هذا الجدول بمقتضى الفقرة 2 من المادة 11 من قانون تسوية الأراضي والمياه رقم 40 لسنة 1952

اسم القرية : شقبا  
رقم الحوض: (28)

مقياس الرسم 1/1000  
عدد الصفحات (13)

اسم المحافظة: رام الله والبيرة  
اسم الحوض: ميشة النعجة

القيمة		الملاحظات	نوع الارض	الحصة	رقم الهوية / المالك	اسماء اصحاب الحقوق	المساحة		رقم القطعة
د	ف						د	م	
				98		جمال عبد الكريم عبد أبو عريضة			
				98		يوسف عبد الكريم عبد أبو عريضة			
				98		طلال عبد الكريم عبد أبو عريضة			
				98		محمد عبد الكريم عبد أبو عريضة			
				98		صلاح عبد الكريم عبد أبو عريضة			
				98		أحمد عبد الكريم عبد أبو عريضة			
				49		سهام عبد الكريم عبد أبو عريضة			
				49		ايناس عبد الكريم عبد أبو عريضة			
				49		سناء عبد الكريم عبد أبو عريضة			
				49		خولة عبد الكريم عبد أبو عريضة			
				49		سحر عبد الكريم عبد أبو عريضة			
				27744		المجموع			
3540		ارض	ميري	3706		حفيظة محمود احمد عبد القادر	1	770	134
				2856		محمد علي عبد المعطي أبو حواس			
				2856		سعيد علي عبد المعطي أبو حواس			
				2856		عبد الباسط علي عبد المعطي أبو حواس			
				2856		عبد الرحمن علي عبد المعطي أبو حواس			
				2856		عمر علي عبد المعطي أبو حواس			
				1428		امنة علي عبد المعطي أبو حواس			
				1428		فاطمة علي عبد المعطي أبو حواس			
				1428		حواء علي عبد المعطي أبو حواس			
				1428		زينب علي عبد المعطي أبو حواس			
				1428		خديجة علي عبد المعطي أبو حواس			
				1428		رقية علي عبد المعطي أبو حواس			
				357		عبد الكريم عبد عبد الكريم ابو عريضة			
				98		جمال عبد الكريم عبد أبو عريضة			
				98		يوسف عبد الكريم عبد أبو عريضة			
				98		طلال عبد الكريم عبد أبو عريضة			
				98		محمد عبد الكريم عبد أبو عريضة			
				98		صلاح عبد الكريم عبد أبو عريضة			
				98		أحمد عبد الكريم عبد أبو عريضة			
				49		سهام عبد الكريم عبد أبو عريضة			
				49		ايناس عبد الكريم عبد أبو عريضة			



جدول الحقوق  
الأراضي المفروزة

يعلن هذا الجدول بمقتضى الفقرة 2 من المادة 11 من قانون تسوية الأراضي والمياه رقم 40 لسنة 1952

اسم القرية : شقبا  
رقم الحوض: (28)

مقياس الرسم 1/1000  
عدد الصفحات (13)

اسم المحافظة: رام الله والبيرة  
اسم الحوض: ميشة النعجة

القيمة		الملاحظات	نوع الارض	الحصة	رقم الهوية / المالك	اسماء اصحاب الحقوق	المساحة		رقم القطعة
د	ف						د	م	
				49		سناء عبد الكريم عبد أبو عريضة			
				49		خولة عبد الكريم عبد أبو عريضة			
				49		سحر عبد الكريم عبد أبو عريضة			
				27744		المجموع			
4944		أرض	ميري	3706		حفيفة محمود احمد عبد القادر	2	472	135
				2856		محمد علي عبد المعطي أبو حواس			
				2856		سعيد علي عبد المعطي أبو حواس			
				2856		عبد الباسط علي عبد المعطي أبو حواس			
				2856		عبد الرحمن علي عبد المعطي أبو حواس			
				2856		عمر علي عبد المعطي أبو حواس			
				1428		امنة علي عبد المعطي أبو حواس			
				1428		فاطمة علي عبد المعطي أبو حواس			
				1428		حواء علي عبد المعطي أبو حواس			
				1428		زينب علي عبد المعطي أبو حواس			
				1428		خديجة علي عبد المعطي أبو حواس			
				1428		رقية علي عبد المعطي أبو حواس			
				357		عبد الكريم عبد عبد الكريم ابو عريضة			
				98		جمال عبد الكريم عبد أبو عريضة			
				98		يوسف عبد الكريم عبد أبو عريضة			
				98		طلال عبد الكريم عبد أبو عريضة			
				98		محمد عبد الكريم عبد أبو عريضة			
				98		صلاح عبد الكريم عبد أبو عريضة			
				98		أحمد عبد الكريم عبد أبو عريضة			
				49		سهام عبد الكريم عبد أبو عريضة			
				49		ايناس عبد الكريم عبد أبو عريضة			
				49		سناء عبد الكريم عبد أبو عريضة			
				49		خولة عبد الكريم عبد أبو عريضة			
				49		سحر عبد الكريم عبد أبو عريضة			
				27744		المجموع			
3414		أرض	ميري	3706		حفيفة محمود احمد عبد القادر	1	707	136
				2856		محمد علي عبد المعطي أبو حواس			
				2856		سعيد علي عبد المعطي أبو حواس			
				2856		عبد الباسط علي عبد المعطي أبو حواس			



جدول الحقوق  
الأراضي المفروزة

يعلن هذا الجدول بمقتضى الفقرة 2 من المادة 11 من قانون تسوية الأراضي والمياه رقم 40 لسنة 1952

اسم القرية : شقيا  
رقم الحوض: (28)

مقياس الرسم 1/1000  
عدد الصفحات (13)

اسم المحافظة: رام الله والبيرة  
اسم الحوض: ميثة النعجة

القيمة		الملاحظات	نوع الارض	الحصة	رقم الهوية / المالك	اسماء اصحاب الحقوق	المساحة		رقم القطعة
د	ف						د	م2	
				2856		عبد الرحمن علي عبد المعطي أبو حواس			
				2856		عمر علي عبد المعطي أبو حواس			
				1428		امنة علي عبد المعطي أبو حواس			
				1428		فاطمة علي عبد المعطي أبو حواس			
				1428		حواء علي عبد المعطي أبو حواس			
				1428		زينب علي عبد المعطي أبو حواس			
				1428		خديجة علي عبد المعطي أبو حواس			
				1428		رقية علي عبد المعطي أبو حواس			
				357		عبد الكريم عبد عبد الكريم ابو عريضة			
				98		جمال عبد الكريم عبد أبو عريضة			
				98		يوسف عبد الكريم عبد أبو عريضة			
				98		طلال عبد الكريم عبد أبو عريضة			
				98		محمد عبد الكريم عبد أبو عريضة			
				98		صلاح عبد الكريم عبد أبو عريضة			
				98		أحمد عبد الكريم عبد أبو عريضة			
				49		سهام عبد الكريم عبد أبو عريضة			
				49		ايناس عبد الكريم عبد أبو عريضة			
				49		سناء عبد الكريم عبد أبو عريضة			
				49		خولة عبد الكريم عبد أبو عريضة			
				49		سحر عبد الكريم عبد أبو عريضة			
				27744		المجموع			
3340		ارض	ميري	كاملا	949646657	كريمة "محمد بشير" عطا الله شلش	1	720	137
3330		أرض	ميري	كاملا	949646632	نعمة "محمد بشير" عطا الله حسن	1	665	138
1546		أرض	ميري	كاملا	949646640	نعيمه "محمد بشير" عطا الله شلش	1	546	139
3110		ارض	ميري	كاملا	907668115	خميسه "محمد بشير" عطا الله ابو زيد	1	555	140
2792		أرض	ميري	كاملا	936502343	ختام "محمد بشير" عطا الله حسان	1	396	141
3482		أرض	ميري	كاملا	937293736	امال محمد عطا الله عبد المعطي	1	741	142
3828		أرض	ميري	كاملا	907668131	كفايه "محمد بشير" عطا الله مصري	1	914	143
8744		أرض	ميري	كاملا	907668123	ابراهيم "محمد بشير" عطا الله ثابت	4	372	144
8448		أرض	ميري	كاملا	949646673	عطا الله "محمد بشير" عطا الله ثابت	4	224	145
4188		أرض	ميري	كاملا	907668131	كفايه "محمد بشير" عطا الله مصري	2	94	146
3636		أرض	ميري	كاملا	949646681	رحيمه "محمد بشير" عطا الله ابو زيد	1	818	147
3606		أرض	ميري	كاملا	937293736	امال محمد عطا الله عبد المعطي	1	803	148



جدول الحقوق  
الأراضي المفروزة

يعتد هذا الجدول بمقتضى الفقرة 2 من المادة 11 من قانون تسوية الأراضي والمياه رقم 40 لسنة 1952

اسم القرية : شقيا  
رقم الحوض: (28)

مقياس الرسم 1/1000  
عدد الصفحات (13)

اسم المحافظة: رام الله والبيرة  
اسم الحوض: ميشة النعجة

القيمة		الملاحظات	نوع الارض	الحصة	رقم الهوية / المالك	اسماء اصحاب الحقوق	المساحة		رقم القطعة
د	ف						د	م	
3950		أرض	ميري	كاملا	936502343	ختام "محمد بشير" عطا الله حسان	1	975	149
3754		أرض	ميري	كاملا	907668156	ايمان "محمد بشير" عطا الله محمد	1	877	150
3296		أرض	ميري	كاملا	907668115	خميسه "محمد بشير" عطا الله ابو زيد	1	648	151
3264		أرض	ميري	كاملا	949646640	نعيمه "محمد بشير" عطا الله شلش	1	632	152
3302		أرض	ميري	كاملا	949646657	كريمة "محمد بشير" عطا الله شلش	1	651	153
3302		أرض	ميري	كاملا	949646632	نعمة "محمد بشير" عطا الله حسن	1	651	154
10306		أرض	ميري	328		شاكر مرشد عبد الهادي محمد	5	153	155
				332		خالد مرشد عبد الهادي محمد			
				2526		نعمة مرشد عبد الهادي ثابت			
				164		كفايه "محمد بشير" عطا الله مصري			
				1803		عبد الحلیم محمد عبد الله ثابت			
				5153		المجموع			
11082		أرض	وقف	كاملا		دائرة الأوقاف الإسلامية	5	541	156
41772		أرض	ميري	1331		شاكر مرشد عبد الهادي محمد	20	886	157
				1342		خالد مرشد عبد الهادي محمد			
				10238		نعمة مرشد عبد الهادي ثابت			
				665		كفايه "محمد بشير" عطا الله مصري			
				6960		عبد الحلیم محمد عبد الله ثابت			
				350		باسم محمد عبد الله ثابت			
				20886		المجموع			

انتهى الحوض

*(Handwritten signature)*

