

جدول الحقوق
الأراضي المفروزة

يعلن هذا الجدول بمقتضى الفقرة 2 من المادة 11 من قانون تسوية الأراضي والمياه رقم 40 لسنة 1952


اسم القرية: اللين الغربي
رقم الحوض: (26)

مقياس الرسم: 1/1000
عدد الصفحات: (9)

اسم المحافظة: رام الله والبيرة
اسم الحوض: واد المكسور

رقم القطعة	المساحة		اسماء اصحاب الحقوق	رقم الهوية / المالك	الحصة	نوع الارض	الملاحظات	القيمة	
	د	م						د	ف
1	671	1	محمود علي يوسف ناصر		كاملا	ميري	أرض	3342	
2	762		رحمه عبد الجبار حمدان راضي		17136	ميري	ارض	1524	
			احمد فارس داود راضي		28224				
			محمود فارس داود راضي		28224				
			صالح فارس داود صالح		31080				
			مطاوع فارس داود راضي		31080				
			سفيان فارس داود صالح		31080				
			امال فارس داود مناع		14112				
			سميه فارس داود صالح		15540				
			ثلجيه فارس داود صالح		15540				
			بهيه فارس داود مطاوع		15540				
			سامر طلال موسى ابراهيم		2590				
			فادي طلال موسى ابراهيم		2590				
			شادي طلال موسى ابراهيم		2590				
			احمد طلال موسى ابراهيم		2590				
			سها طلال موسى ابراهيم		1295				
			سوزان طلال موسى ابراهيم		1295				
			فداء طلال موسى ابراهيم		1295				
			سهير طلال موسى ابراهيم		1295				
			اشرف يوسف داود صالح		8880				
			سالم يوسف داود صالح		8880				
			فارس يوسف داود صالح		8880				
			هاله يوسف داود صالح		4440				
			المجموع		274176				
3	981	1	مأمون علي عبد هزيم		1	ميري	ارض	3962	
			امين علي عبد سمحان		1				
			المجموع		2				
4	872	2	عايد خليل محمد راضي		90	ميري	ارض	8616	
			بهية خليل محمد راضي		45				
			صالحه خليل محمد راضي		45				
			زكية خليل محمد راضي		45				
			يسر خليل محمد راضي		45				
			وفاء خليل محمد راضي		45				
			سناء خليل محمد راضي		45				
			هنوى محمود عثمان راضي		10				
			محمد رياض خليل راضي		14				
			معن رياض خليل راضي		14				
			اشرف رياض خليل راضي		14				
			لارا رياض خليل راضي		7				
			جمانة رياض خليل راضي		7				






جدول الحقوق
الأراضي المفروزة

يعلن هذا الجدول بمقتضى الفقرة 2 من المادة 11 من قانون تسوية الأراضي والمياه رقم 40 لسنة 1952
مقياس الرسم : 1/1000
عدد الصفحات : (9)

اسم المحافظة: رام الله والبيرة
اسم الحوض: واد المكسور

اسم القرية: اللين الغربي
رقم الحوض: (26)

رقم القطعة	المساحة		اسماء اصحاب الحقوق	رقم الهوية / المالك	الحصة	نوع الارض	الملاحظات	القيمة	
	د	م						د	ف
			شروق رياض خليل راضي		7				
			غروب رياض خليل راضي		7				
			المجموع		440				
5	195	1	ورثة لطفي محمد سلامة ابو سالم		1	ميري	ارض	2390	
			ورثة عبد اللطيف محمد سلامة احمد		1				
			المجموع		2				
6	83	7	ورثة حسين محمد مصلح ابو سالم		كاملا	ميري	ارض	14166	
7	918	8	ورثة عبد المحسن عبد الحميد محمد سالم		1	ميري	ارض	17836	
			عبد الرحيم عبد الحميد محمد سالم		1				
			المجموع		2				
8	395	1	ورثة حسين محمد مصلح ابو سالم		كاملا	ميري	ارض	2790	
9	421	11	ورثة لطفي محمد سلامة ابو سالم		1	ميري	ارض	22842	
			ورثة عبد اللطيف محمد سلامة احمد		1				
			المجموع		2				
10	667	3	عبد المهدي مصطفى عصفور زيتون		1287104	ميري	ارض	7334	
			زريفه مصطفى عصفور زيتون		1287104				
			امنه ابراهيم يوسف زيتون		160888				
			وانل عبد الهادي مصطفى عبد الرحيم		173264				
			مصطفى عبد الهادي مصطفى زيتون		173264				
			ثائر عبد الهادي مصطفى زيتون		173264				
			محمد عبد الهادي مصطفى زيتون		173264				
			عمر عبد الهادي مصطفى زيتون		173264				
			شرين عبد الهادي مصطفى زيتون		86632				
			نعيمه عبد الهادي مصطفى زيتون		86632				
			مريم عبد الهادي مصطفى زيتون		86632				
			ربيحه ابراهيم يوسف زيتون		160888				
			ظافر عبد الرحمن مصطفى زيتون		321776				
			ماهر عبد الرحمن مصطفى زيتون		321776				
			عامر عبد الرحمن مصطفى زيتون		321776				
			فاطمه عبد الرحمن مصطفى زيتون		160888				
			كارمن فكتور ارمندو اريرا		160888				
			عبد الكسندر عبد الجواد مصطفى زيتون		281554				
			محمد عبد الجواد مصطفى زيتون		281554				
			سندرا فكتور عبد الجواد مصطفى زيتون		140777				
			مريم عبد الجواد مصطفى زيتون		140777				
			لينا عبد الجواد مصطفى زيتون		140777				
			عبير عبد الجواد مصطفى زيتون		140777				
			يسرى محمد شحاده زهران		160888				
			مصطفى شريف مصطفى زيتون		132496				
			محمد شريف مصطفى زيتون		132496				



جدول الحقوق
الأراضي المفروزة


يعلن هذا الجدول بمقتضى الفقرة 2 من المادة 11 من قانون تسوية الأراضي والمياه رقم 40 لسنة 1952

اسم القرية: اللبنة الغربي
رقم الحوض: (26)

مقياس الرسم: 1/1000
عدد الصفحات: (9)

اسم المحافظة: رام الله والبيهره
اسم الحوض: واد المكسور

رقم القطعة	المساحة		اسماء اصحاب الحقوق	رقم الهوية / المالك	الحصة	نوع الارض	الملاحظات	القيمة	
	د	م2						د	ف
			احمد شريف مصطفى زيتون		132496				
			محمود شريف مصطفى زيتون		132496				
			رفيق شريف مصطفى زيتون		132496				
			رحمه شريف مصطفى زيتون		66248				
			صفية شريف مصطفى زيتون		66248				
			يسرى شريف مصطفى زيتون		66248				
			سريه شريف مصطفى زيتون		66248				
			انعام شريف مصطفى زيتون		66248				
			عفاف شريف مصطفى زيتون		66248				
			نهاد شريف مصطفى زيتون		66248				
			احمد عبد القادر احمد زيتون		198016				
			محمد عبد القادر احمد زيتون		198016				
			محمود عبد القادر الحج احمد زيتون		198016				
			ثابت عبد القادر احمد حامد زيتون		198016				
			صباح عبد القادر احمد زيتون		99008				
			اسماء عبد القادر حج احمد حامد موقدي		99008				
			سميه عبد القادر احمد حامد شقير		99008				
			محمد حسن عبد القادر زيتون		56576				
			قتيبة حسن عبد القادر زيتون		56576				
			اميرة حسن عبد القادر زيتون		28288				
			بيسال حسن عبد القادر زيتون		28288				
			سماء حسن عبد القادر زيتون		28288				
			المجموع		9009728				
11	333	4	ورثة يوسف صالح ابو صالح		كاملا	ميري	ارض	8666	
12	160	3	عبد المهدي مصطفى عصفور زيتون		1287104	ميري	ارض		
			زريقه مصطفى عصفور زيتون		1287104				
			امنه ابراهيم يوسف زيتون		160888				
			وانل عبد الهادي مصطفى عبد الرحيم		173264				
			مصطفى عبد الهادي مصطفى زيتون		173264				
			ثائر عبد الهادي مصطفى زيتون		173264				
			محمد عبد الهادي مصطفى زيتون		173264				
			عمر عبد الهادي مصطفى زيتون		173264				
			شربين عبد الهادي مصطفى زيتون		86632				
			نعيمه عبد الهادي مصطفى زيتون		86632				
			مريم عبد الهادي مصطفى زيتون		86632				
			ربيحه ابراهيم يوسف زيتون		160888				
			ظافر عبد الرحمن مصطفى زيتون		321776				
			ماهر عبد الرحمن مصطفى زيتون		321776				
			عامر عبد الرحمن مصطفى زيتون		321776				
			فاطمه عبد الرحمن مصطفى زيتون		160888				



جدول الحقوق
الأراضي المفروزة

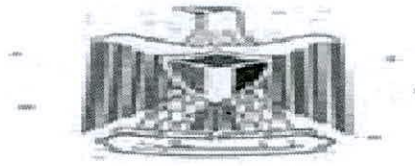
يعلن هذا الجدول بمقتضى الفقرة 2 من المادة 11 من قانون تسوية الأراضي والمياه رقم 40 لسنة 1952
مقياس الرسم : 1/1000
عدد الصفحات : (9)

اسم المحافظة: رام الله والبيهره
اسم الحوض: واد المكسور

اسم القرية: اللبنة الغربي
رقم الحوض: (26)

القيمة	الملاحظات	نوع الارض	الحصة	رقم الهوية / المالك	اسماء اصحاب الحقوق	المساحة		رقم القطعة
						د	م	
			160888		كارمن فكتور ارمندو اريرا			
			281554		عبد الكسندر عبد الجواد مصطفى زيتون			
			281554		محمد عبد الجواد مصطفى زيتون			
			140777		سندرا فكتوريا عبد الجواد مصطفى زيتون			
			140777		مريم عبد الجواد مصطفى زيتون			
			140777		لينا عبد الجواد مصطفى زيتون			
			140777		عبير عبد الجواد مصطفى زيتون			
			160888		يسرى محمد شحاده زهران			
			132496		مصطفى شريف مصطفى زيتون			
			132496		محمد شريف مصطفى زيتون			
			132496		احمد شريف مصطفى زيتون			
			132496		محمود شريف مصطفى زيتون			
			132496		رفيق شريف مصطفى زيتون			
			66248		رحمه شريف مصطفى زيتون			
			66248		صفية شريف مصطفى زيتون			
			66248		يسرى شريف مصطفى زيتون			
			66248		سريه شريف مصطفى زيتون			
			66248		انعام شريف مصطفى زيتون			
			66248		عفاف شريف مصطفى زيتون			
			66248		نهاد شريف مصطفى زيتون			
			198016		احمد عبد القادر احمد زيتون			
			198016		محمد عبد القادر احمد زيتون			
			198016		محمود عبد القادر الحج احمد زيتون			
			198016		ثابت عبد القادر احمد حامد زيتون			
			99008		صباح عبد القادر احمد زيتون			
			99008		اسماء عبد القادر حج احمد حامد موقدي			
			99008		سميه عبد القادر احمد حامد شقير			
			56576		محمد حسن عبد القادر زيتون			
			56576		قتيبة حسن عبد القادر زيتون			
			28288		اميرة حسن عبد القادر زيتون			
			28288		بيسال حسن عبد القادر زيتون			
			28288		سماء حسن عبد القادر زيتون			
			9009728		المجموع			
4868	ارض	ميري	1		ورثة محمود يوسف محمد سمحان	2	434	13
			1		ورثة احمد يوسف محمد سمحان			
			1		ورثة محمد يوسف محمد سمحان			
			1		راضي يوسف محمد سمحان			
			4		المجموع			
2016	ارض	ميري	2		سلمان محمود سلمان ابو سالم	1	8	14
			2		محمد محمود سلمان سالم			





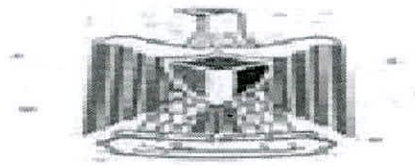
جدول الحقوق
الأراضي المفروزة

يعلن هذا الجدول بمقتضى الفقرة 2 من المادة 11 من قانون تسوية الأراضي والمياه رقم 40 لسنة 1952
مقياس الرسم : 1/1000
عدد الصفحات : (9)

اسم المحافظة: رام الله والبيهره
اسم الحوض: واد المكسور

اسم القرية: اللبنة الغربي
رقم الحوض: (26)

رقم القطعة	المساحة		اسماء اصحاب الحقوق	رقم الهوية / المالك	الحصة	نوع الارض	الملاحظات	القيمة	
	د	م2						د	ف
			أحمد محمود سلمان سالم		2				
			عبد الناصر محمود سلمان سالم		2				
			سرية محمود سلمان أبو سالم		1				
			يسرى محمود سلمان سالم		1				
			ميسر محمود سلمان عيسى		1				
			فاطمة محمود سلمان محمد		1				
			يسر محمود سلمان عصفور		1				
			انتصار محمود سلمان دار صالح		1				
			المجموع		14				
938		469	ورثة عطية عيسى احمد عيسى		كاملا	ميري	ارض		
23040	11	520	معروف عبد محمد عمر		3	ميري	ارض		
			محمد عبد محمد سالم		3				
			عريفة عبد محمد عمر		3				
			ظريفة عبد محمد عمر		3				
			عايدة عبد محمد عمر		3				
			سهام عبد محمد عمر		3				
			ختام عبد محمد عمر		3				
			الهام عبد محمد عمر		3				
			عائشة اسماعيل داود سالم		8				
			المجموع		32				
1920		960	ورثة احمد خليل عيسى		كاملا	ميري	ارض		
6304	3	152	يوسف علي يوسف ابو سالم		2	ميري	ارض		
			راسم علي يوسف ابو سالم		2				
			قاسم علي يوسف ابو سالم		2				
			حاسم علي يوسف ابو سالم		2				
			سمر علي يوسف ابو سالم	991635665	1				
			سمر علي يوسف ابو سالم	410424022	1				
			المجموع		10				
4516	2	258	ورثة يعقوب حسان يعقوب سالم		كاملا	ميري	ارض		
34830	17	415	يوسف علي يوسف ابو سالم		2	ميري	ارض		
			راسم علي يوسف ابو سالم		2				
			قاسم علي يوسف ابو سالم		2				
			حاسم علي يوسف ابو سالم		2				
			سمر علي يوسف ابو سالم	991635665	1				
			سمر علي يوسف ابو سالم	410424022	1				
			المجموع		10				
3936	1	968	ورثة محمود يوسف محمد سمحان		1	ميري	ارض		
			ورثة احمد يوسف محمد سمحان		1				
			ورثة محمد يوسف محمد سمحان		1				
			راضي يوسف محمد سمحان		1				




جدول الحقوق
الأراضي المفروزة

يعلن هذا الجدول بمقتضى الفقرة 2 من المادة 11 من قانون تسوية الأراضي والمياه رقم 40 لسنة 1952
اسم القرية: اللبنة الغربي
مقياس الرسم: 1/1000
عدد الصفحات: (9)
رقم الحوض: (26)

اسم المحافظة: رام الله والبيرة
اسم الحوض: واد المكسور

رقم القطعة	المساحة		اسماء اصحاب الحقوق	رقم الهوية / المالك	الحصة	نوع الارض	الملاحظات	القيمة	
	د	م2						د	ف
			المجموع		4				
22	359	14	باسام عبد الرحمن حسان سالم		2	ميري	ارض	28718	
			غسان عبد الرحمن حسان سالم		2				
			ابباسام عبد الرحمن حسان سالم		1				
			عزيزة عبد الرحمن حسان سالم		1				
			معزوزة عبد الرحمن حسان سالم		1				
			عيشة عبد الرحمن حسان سالم		1				
			المجموع		8				
23	782	1	ورثة لطفى محمد سلامة ابو سالم		1	ميري	ارض	3564	
			ورثة عبد اللطيف محمد سلامة احمد		1				
			المجموع		2				
24	212	3	جليلة عبد الجليل سالم وهدان		10	ميري	ارض	6424	
			شفيق احمد داود ابو سالم		14				
			فائق احمد داود ابو سالم		14				
			توفيق احمد داود ابو سالم		14				
			رفيق احمد داود ابو سالم		14				
			وفيق احمد داود ابو سالم		7				
			فانقة احمد داود ابو سالم		7				
			المجموع		80				
25	126	18	امنه عمر كايد سالم		9	ميري	ارض	36252	
			نادر ذياب داود سالم		14				
			داود ذياب داود سالم		14				
			فاروق ذياب داود سالم		14				
			نضال ذياب داود سالم		14				
			نوال ذياب داود سالم		7				
			المجموع		72				
26	833		سوقيه داود احمد ابو سالم		12	ميري	ارض	1666	
			عبد الجبار محمود سلامة ابو سالم		14				
			عبد الجابر محمود سلامة ابو سالم		14				
			احمد محمود سلامة ابو سالم		14				
			نزيه محمود سلامة ابو سالم		14				
			محمد محمود سلامة ابو سالم		14				
			نزيهه محمود سلامة ابو سالم		7				
			امينة محمود سلامة ابو سالم		7				
			المجموع		96				
27	134	2	محمد علي يوسف ناصر		كاملا	ميري	ارض	4268	
28	556		نزار عبد الله علي ناصر		2	ميري	ارض	1112	
			احمد عبد الله علي ناصر		2				
			كمال عبد الله علي ناصر		2				
			كامل عبد الله علي ناصر		2				




جدول الحقوق
الأراضي المفروزة

يعلن هذا الجدول بمقتضى الفقرة 2 من المادة 11 من قانون تسوية الأراضي والمياه رقم 40 لسنة 1952
اسم القرية: اللبنة الغربي
مقياس الرسم: 1/1000
عدد الصفحات: (9)
رقم الحوض: (26)

اسم المحافظة: رام الله والبيهره
اسم الحوض: واد المكسور

رقم القطعة	المساحة		اسماء اصحاب الحقوق	رقم الهوية / المالك	الحصة	نوع الارض	الملاحظات	القيمة	
	د	م						د	ف
			نظام عبد الله علي ناصر		2				
			حنان عبد الله علي ناصر		1				
			منال عبد الله علي ناصر		1				
			ورثة يوسف علي يوسف ناصر		12				
			المجموع		24				
29	38	2	مسرة محمد مصلح راضي		720	ميري	ارض	4076	
			سلمان حرب سلمان راضي		672				
			زكريا حرب سلمان راضي		672				
			عاكف حرب سلمان راضي		672				
			عبد الباسط حرب سلمان راضي		672				
			صقرية حرب سلمان صلاح الدين		336				
			فتحية حرب سلمان راضي		336				
			ريما حرب سلمان راضي		336				
			فاطمه حرب سلمان راضي		336				
			زهية حرب سلمان راضي		336				
			نهله جميل محمد حسن		84				
			محمد قاصد حرب راضي		98				
			احمد قاصد حرب راضي		98				
			ميرفت قاصد حرب راضي		49				
			تغريد قاصد حرب راضي		49				
			امنه قاصد حرب راضي		49				
			منى قاصد حرب راضي		49				
			زهيه قاصد حرب راضي		49				
			اسلام قاصد حرب راضي		49				
			ايمان قاصد حرب راضي		49				
			ايات قاصد حرب راضي		49				
			المجموع		5760				
30	762	15	ورثة مصطفى جبر رضوان		كاملا	ميري	ارض	31524	
31	423	1	ورثة مصطفى جبر رضوان		كاملا	ميري	ارض	2846	
32	971	7	سوقيه داود احمد ابو سالم		12	ميري	ارض	15942	
			عبد الجبار محمود سلامة ابو سالم		14				
			عبد الجابر محمود سلامة ابو سالم		14				
			احمد محمود سلامة ابو سالم		14				
			نزيه محمود سلامة ابو سالم		14				
			محمد محمود سلامة ابو سالم		14				
			نزيهه محمود سلامة ابو سالم		7				
			امينة محمود سلامة ابو سالم		7				
			المجموع		96				
33	463	8	ورثة لطفى محمد سلامة ابوسالم		1	ميري	ارض	16926	
			ورثة عبد اللطيف محمد سلامة احمد		1				



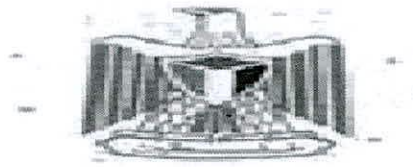
جدول الحقوق
الأراضي المفروزة

يعلن هذا الجدول بمقتضى الفقرة 2 من المادة 11 من قانون تسوية الأراضي والمياه رقم 40 لسنة 1952
مقياس الرسم : 1/1000
عدد الصفحات : (9)

اسم المحافظة: رام الله والبيرة
اسم الحوض: واد المكسور

اسم القرية: اللبنة الغربي
رقم الحوض: (26)

القيمة	الملاحظات	نوع الارض	الحصة	رقم الهوية / المالك	اسماء اصحاب الحقوق	المساحة		رقم القطعة
						د	م	
			2		المجموع			
38478	ارض	ميري	9		امنه عمر كايد سالم	19	239	34
			14		نادر ذياب داود سالم			
			14		داود ذياب داود سالم			
			14		فاروق ذياب داود سالم			
			14		نضال ذياب داود سالم			
			7		نوال ذياب داود سالم			
			72		المجموع			
12840	ارض	ميري	كاملا		ورثة يعقوب حسان يعقوب ابو سالم	6	420	35
10294	ارض	ميري	1		فواز علي سلامه سالم	5	147	36
			1		سالم علي سلامه احمد			
			1		ورثة فوزي علي سلامه احمد			
			3		المجموع			
18910	ارض	ميري	58968		ابراهيم اسماعيل محمد مصلح	9	455	37
			58968		محمد اسماعيل محمد مصلح			
			49140		عائشة اسماعيل محمد مصلح			
			49140		عيوش اسماعيل محمد مصلح			
			49140		تميمة اسماعيل محمد مصلح			
			4914		زهية علي سمحان			
			4914		فاطمة عوض الشلاتوه			
			5572		اسماعيل يعقوب اسماعيل سالم			
			5572		محمود يعقوب اسماعيل سالم			
			5572		احمد يعقوب اسماعيل سالم			
			5572		محمد يعقوب اسماعيل سالم			
			4060		هالة يعقوب اسماعيل سالم			
			4060		هلول يعقوب اسماعيل سالم			
			4060		تهاني يعقوب اسماعيل سالم			
			4060		نهى يعقوب اسماعيل سالم			
			4060		هنا يعقوب اسماعيل سالم			
			12285		خليل يوسف عيسى			
			10530		عمر خليل يوسف عيسى			
			10530		ابراهيم خليل يوسف عيسى			
			10530		احمد خليل يوسف عيسى			
			5265		طرب خليل يوسف عيسى			
			366912		المجموع			
6632	ارض	ميري	كاملا		ورثة حسين محمد مصلح ابو سالم	3	318	38
1676	ارض	ميري	2		سلمان محمود سلمان ابو سالم		838	39
			2		محمد محمود سلمان سالم			
			2		أحمد محمود سلمان سالم			
			2		عبد الناصر محمود سلمان سالم			



جدول الحقوق
الأراضي المفروزة

يعلن هذا الجدول بمقتضى الفقرة 2 من المادة 11 من قانون تسوية الأراضي والمياه رقم 40 لسنة 1952
اسم القرية: اللبنة الغربي
مقياس الرسم: 1/1000
عدد الصفحات: (9)
رقم الحوض: (26)

اسم المحافظة: رام الله والبيهره
اسم الحوض: واد المكسور

رقم القطعة	المساحة		اسماء اصحاب الحقوق	رقم الهوية / المالك	الحصة	نوع الارض	الملاحظات	القيمة	
	د	م						د	ف
			سرية محمود سلمان أبو سالم		1				
			يسرى محمود سلمان سالم		1				
			ميسر محمود سلمان عيسى		1				
			فاطمة محمود سلمان محمد		1				
			يسر محمود سلمان عصفور		1				
			انتصار محمود سلمان دار صالح		1				
			المجموع		14				
40	381	9	احمد عبد القادر احمد زيتون		612500	ميري	ارض	18762	
			محمد عبد القادر احمد زيتون		612500				
			محمود عبد القادر الحج احمد زيتون		612500				
			ثابت عبد القادر احمد حامد زيتون		612500				
			صباح عبد القادر احمد زيتون		306250				
			اسماء عبد القادر حج احمد حامد موقدي		306250				
			سميه عبد القادر احمد حامد شقير		306250				
			محمد حسن عبد القادر زيتون		171880				
			قتيبة حسن عبد القادر زيتون		171880				
			اميرة حسن عبد القادر زيتون		85940				
			بيسال حسن عبد القادر زيتون		85940				
			سماء حسن عبد القادر زيتون		85940				
			يوسف ابراهيم احمد شقير		66885				
			ابراهيم يوسف ابراهيم شقير		62426				
			يزيد يوسف ابراهيم شقير		62426				
			جنان يوسف ابراهيم شقير		31213				
			زغلوله احمد حامد عبد الرحيم		4193280				
			فهيمه احمد حامد عبد الرحيم		4193280				
			المجموع		12579840				
41	533	9	ورثة محمد حامد عبد الرحيم زيتون		كاملا	ميري	ارض	19066	

انتهى الحوض