



جدول الحقوق

الأراضي المفروزة

يعلن هذا الجدول بمقتضى الفقرة 2 من المادة 11 من قانون تسوية الاراضي والمياه رقم 40 لسنة 1952

اسم البلدة: عيوين

مقياس الرسم 1/1000

اسم المحافظة: رام الله والبيرة

رقم الحوض: 13

عدد الصفحات (6)


اسم الحوض: خلة الحلوس

القيمة	الملاحظات	نوع الأرض	الحصة	رقم الهوية / المالك		المساحة		رقم القطعة
				د	م	د	م	
23112	أرض	ميري وقف خليل الرحمن	كاملاً			2	889	1
12888	أرض	ميري وقف خليل الرحمن	كاملاً	562451518		1	611	2
9992	أرض	ميري وقف خليل الرحمن	87			1	249	3
			174					
			174					
			87					
			87					
			87					
			112					
			56					
			864					
20784	أرض	ميري وقف خليل الرحمن	كاملاً			2	598	4
16488	أرض	ميري وقف خليل الرحمن	كاملاً			2	61	5
40520	أرض	ميري وقف خليل الرحمن	كاملاً			5	65	6
38832	أرض	ميري وقف خليل الرحمن	كاملاً			4	854	7
31552	أرض	ميري وقف خليل الرحمن	كاملاً			3	944	8
73080	أرض	وقف صحيح	كاملاً			9	135	9
11864	أرض	ميري وقف خليل الرحمن	14			1	483	10
			7					
			3					
			24					
35224	أرض	ميري وقف خليل الرحمن	11			4	403	11
			14					
			14					
			14					
			14					
			7					
			7					
			7					

أ. محمد شراكة

ق. الرئيس هيئة تسوية الأراضي والمياه





جدول الحقوق

الأراضي المفروزة

يعلن هذا الجدول بمقتضى الفقرة 2 من المادة 11 من قانون تسوية الاراضي والمياه رقم 40 لسنة 1952

اسم البلدة: عيوين

مقياس الرسم 1/1000

اسم المحافظة: رام الله والبييرة

رقم الحوض: 13

عدد الصفحات (6)

اسم الحوض: خلة الحلوس

رقم القطعة	المساحة		اسماء أصحاب الحقوق	رقم الهوية / المالك	الحصة	نوع الأرض	الملاحظات	القيمة	
	د	م						د	ف
			المجموع		88				
12	73	5	دائرة الأوقاف الإسلامية		كاملاً	وقف صحيح	أرض	40584	
13	665	3	وجيه عبد الجابر يوسف مزاحم		كاملاً	ميري وقف خليل الرحمن	أرض	29320	
14	233	9	عزيزة حسن حسين العنطه		1	ميري وقف خليل الرحمن	أرض	73864	
			حنان حسن حسين العنطه		1				
			آمال حسن حسين العنطه		1				
			المجموع		3				
15	259	4	ورثة يوسف عبد الله صالح درويش		كاملاً	ميري وقف خليل الرحمن	أرض	34072	
16	891	5	يسرى يوسف محمد مسلم		كاملاً	ميري وقف خليل الرحمن	أرض	47128	
17	665	1	عبد إبراهيم عبد الجابر الفار		2	ميري وقف خليل الرحمن	أرض	13320	
			فريدة إبراهيم عبد الجابر حمودي		1				
			المجموع		3				
18	564	1	نعمان توفيق علي عنساوي		كاملاً	ميري وقف خليل الرحمن	أرض	12512	
19	636	2	عبد إبراهيم عبد الجابر الفار		2	ميري وقف خليل الرحمن	أرض	21088	
			فريدة إبراهيم عبد الجابر حمودي		1				
			المجموع		3				
20	46	1	زبيدة فؤاد حسن زبيده		1	ميري وقف خليل الرحمن	أرض	8376	
			ميسر فؤاد حسن زبيده		1				
			المجموع		2				
21	9	3	عبد إبراهيم عبد الجابر الفار		2	ميري وقف خليل الرحمن	أرض	24072	
			فريدة إبراهيم عبد الجابر حمودي		1				
			المجموع		3				
22	790	2	محمد عبد الله العبد محمد		كاملاً	ميري وقف خليل الرحمن	أرض	22368	
23	770	1	أحمد عمر أحمد عثمان		كاملاً	ميري وقف خليل الرحمن	أرض	14160	
24	82	3	عندليب زكي عبد العزيز عمار		كاملاً	ميري وقف خليل الرحمن	أرض	16656	
25	94	1	دائرة الأوقاف الإسلامية		كاملاً	وقف صحيح	أرض	8752	
26	517	3	دائرة الأوقاف الإسلامية		كاملاً	وقف صحيح	أرض	28136	
27	986		ندى أحمد يوسف علوان		كاملاً	ميري وقف خليل الرحمن	أرض	7888	
28	598		نادي أحمد يوسف بركات		كاملاً	ميري وقف خليل الرحمن	أرض	4784	

أ. محمد شراكة

ق. رئيس هيئة تسوية الأراضي والمياه



جدول الحقوق

الأراضي المفروزة

يعلن هذا الجدول بمقتضى الفقرة 2 من المادة 11 من قانون تسوية الأراضي والمياه رقم 40 لسنة 1952

اسم البلدة: عبوين

مقياس الرسم 1/1000


اسم المحافظة: رام الله والبيرة

رقم الحوض: 13

عدد الصفحات (6)

اسم الحوض: خلة الحلوس

القيمة	الملاحظات	نوع الأرض	الحصة	رقم الهوية / المالك		المساحة		رقم القطعة
				د	ف	د	م	
17776	أرض	ميري وقف خليل الرحمن	كاملاً			2	222	29
22496	أرض	ميري وقف خليل الرحمن	كاملاً			2	812	30
6584	أرض	ميري وقف خليل الرحمن	كاملاً				823	31
7384	أرض	ميري وقف خليل الرحمن	كاملاً				923	32
27608	أرض	ميري وقف خليل الرحمن	كاملاً			3	451	33
10464	أرض	ميري وقف خليل الرحمن	كاملاً			1	308	34
36352	أرض	ميري وقف خليل الرحمن	كاملاً			4	544	35
42064	أرض	ميري وقف خليل الرحمن	2			5	258	36
			1					
			3					
24112	أرض	ميري وقف خليل الرحمن	2			3	14	37
			2					
			2					
			1					
			7					
67640	أرض	ميري وقف خليل الرحمن	كاملاً			8	455	38
18448	أرض	ميري وقف خليل الرحمن	2			2	306	39
			2					
			2					
			2					
			1					
			1					
			10					
81648	أرض	ميري وقف خليل الرحمن	2			10	206	40
			2					
			2					
			1					
			7					
21712	أرض	ميري وقف خليل الرحمن	كاملاً			2	714	41



جدول الحقوق

الأراضي المفروزة

يعلن هذا الجدول بمقتضى الفقرة 2 من المادة 11 من قانون تسوية الاراضي والمياه رقم 40 لسنة 1952

اسم البلدة: عبوين

مقياس الرسم 1/1000

اسم المحافظة: رام الله والبيرة

رقم الحوض: 13


عدد الصفحات (6)

اسم الحوض: خلة الحلوس

القيمة	الملاحظات	نوع الأرض	الحصة	رقم الهوية / المالك		المساحة		رقم القطعة
				د	م	د	م	
54272	أرض	ميري وقف خليل الرحمن	كاملاً			6	784	42
9640	أرض	ميري وقف خليل الرحمن	كاملاً			1	203	43
24824	أرض	ميري وقف خليل الرحمن	كاملاً			3	103	44
19736	أرض	ميري وقف خليل الرحمن	41			2	467	45
			41					
			34					
			34					
			34					
			34					
			34					
			34					
			252					
15048	أرض	ميري وقف خليل الرحمن	8			1	881	46
			14					
			14					
			14					
			7					
			7					
			64					
17024	أرض	ميري وقف خليل الرحمن	كاملاً			2	128	47
8728	أرض	ميري وقف خليل الرحمن	كاملاً			1	90	48
28304	أرض	ميري وقف خليل الرحمن	كاملاً			3	538	49
4392	أرض	ميري وقف خليل الرحمن	كاملاً				549	50
4344	أرض	ميري وقف خليل الرحمن	كاملاً				543	51
20496	أرض	ميري وقف خليل الرحمن	كاملاً			2	562	52
32248	أرض	ميري وقف خليل الرحمن	كاملاً			4	31	53
18264	أرض	ميري وقف خليل الرحمن	2			2	283	54
			1					
			3					
25240	أرض	ميري وقف خليل الرحمن	1			3	155	55

أ. محمد شراكة

رئيس هيئة تسوية الأراضي والمياه



جدول الحقوق

الأراضي المفروزة

يعلن هذا الجدول بمقتضى الفقرة 2 من المادة 11 من قانون تسوية الاراضي والمياه رقم 40 لسنة 1952

اسم البلدة: عبوين

مقياس الرسم 1/1000

اسم المحافظة: رام الله والبيرة

رقم الحوض: 13


عدد الصفحات (6)

اسم الحوض: خلة الحلوس

القيمة	الملاحظات	نوع الأرض	الحصة	رقم الهوية / المالك		أسماء أصحاب الحقوق	المساحة		رقم القطعة
				د	م		د	م	
			1			أحمد يوسف عبد الله سحويل			
			2			المجموع			
8376	أرض	ميري وقف خليل الرحمن	كاملاً			ورثة روضة علي أحمد العنساوي	1	47	56
29408	أرض	ميري وقف خليل الرحمن	كاملاً			ورثة جميل عيسى فريجة	3	676	57
76816	أرض	ميري وقف خليل الرحمن	1			نضال سعيد يوسف سحويل	9	602	58
			1			إيمان سعيد يوسف عيسى			
			2			أحمد يوسف عبد الله سحويل			
			4			المجموع			
5216	أرض	ميري وقف خليل الرحمن	10			ربحية طاهر أحمد		652	59
			14			عبد الناصر رجا محمد سحويل			
			14			عبد الحميد رجا محمد سحويل			
			14			عادل رجا محمد سحويل			
			14			شاهر رجا محمد سحويل			
			7			عامدة رجا محمد سحويل			
			7			عبير رجا محمد سحويل			
			80			المجموع			
126720	أرض	ميري وقف خليل الرحمن	1			نضال سعيد يوسف سحويل	15	840	60
			1			إيمان سعيد يوسف عيسى			
			2			أحمد يوسف عبد الله سحويل			
			4			المجموع			
21712	أرض	ميري وقف خليل الرحمن	كاملاً			محمود عبد الله يوسف سحويل	2	714	61
10856	أرض	ميري وقف خليل الرحمن	كاملاً			اعتدال عبد الله يوسف مشيعل	1	357	62
7664	أرض	ميري وقف خليل الرحمن	1			شازمة كامل العبد ظليب		958	63
			1			سماهر كامل العبد ظليب			
			2			المجموع			
5120	أرض	ميري وقف خليل الرحمن	41			صالح محمد صالح الخطيب		640	64
			41			يونس محمد صالح الخطيب			
			34			فاطمة محمد صالح الخطيب			
			34			جميلة محمد صالح الخطيب			

أ. محمد شراكة

ق. أ. رئيس هيئة تسوية الأراضي والمياه



جدول الحقوق

الأراضي المفروزة

يعلن هذا الجدول بمقتضى الفقرة 2 من المادة 11 من قانون تسوية الاراضي والمياه رقم 40 لسنة 1952

اسم البلدة: عيوين

مقياس الرسم 1/1000

اسم المحافظة: رام الله والبيرة

رقم الحوض: 13

عدد الصفحات (6)

اسم الحوض: خلة الحلوس

القيمة	الملاحظات	نوع الأرض	الحصة	رقم الهوية / المالك	أسماء أصحاب الحقوق	المساحة		رقم القطعة
						د	م	
			34		سعاد محمد صالح الخطيب			
			34		إنصاف محمد صالح الخطيب			
			34		هاجر محمد صالح الخطيب			
			252		المجموع			
6592	أرض	ميري وقف خليل الرحمن	كاملاً		طه أحمد محمد مزاحم	824		65
59800	أرض	ميري وقف خليل الرحمن	1		إسماعيل محمد إسماعيل الديوك	7	475	66
			1		حسن محمد إسماعيل الديوك			
			2		المجموع			
134336	أرض	ميري وقف خليل الرحمن	كاملاً		جمعة هزيم يعقوب عثمان	16	792	67
36200	أرض	ميري وقف خليل الرحمن	كاملاً		فارس خليل أحمد دار عثمان	4	525	68
40016	أرض	ميري وقف خليل الرحمن	كاملاً		خزينة دولة فلسطين بالنيابة	5	2	69
					عمن له حق منفعة فيها			
11816	أرض	ميري وقف خليل الرحمن	كاملاً		ورثة عبد الله يوسف أحمد عبد الله	1	477	70
56288	أرض	ميري وقف خليل الرحمن	كاملاً		عزام ذيب محمود حمد	7	36	71

انتهى الحوض