

جدول الحقوق

الأراضي المفروزة

يعلن هذا الجدول بمقتضى الفقرة 2 من المادة 11 من قانون تسوية الاراضي والمياه رقم 40 لسنة 1952

اسم القرية : الجانية

مقياس الرسم 1/1000

اسم المحافظة: رام الله والبيرة

رقم الحوض: 14

عدد الصفحات (6)

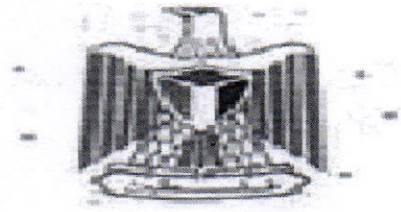
اسم الحوض : واد الدلب

رقم القطعة	المساحة		اسماء اصحاب الحقوق	رقم الهوية	الحصة	نوع الارض	الملاحظات	القيمه	
	د	م2						د	ف
1	90	5	محمود عبد الله عثمان خطاب		كاملاً	ميري	أرض	5090	
2	920	23	حامد محمد يحيى خليل	909928426	1	ميري	أرض	23920	
			ياسين محمد يحيى محمود		1				
			جميل محمد يحيى محمود		1				
			راضي محمد يحيى محمود		1				
			المجموع		4				
3	497	10	صهيب تيسير فتوح سمحان	853002756	كاملاً	ميري	أرض	10497	
4	512	10	صهيب تيسير فتوح سمحان	853002756	كاملاً	ميري	أرض	10512	
5	559	20	محمد يحيى محمود محمود		2898	ميري	أرض	20559	
			احمد يحيى محمود محمود		2898				
			اياذ يحيى محمود محمود		2898				
			نهاد يحيى محمود محمود		1449				
			سهاد يحيى محمود محمود		1449				
			وداد يحيى محمود محمود		1449				
			سميحة يحيى محمود محمود		1449				
			حليمة محمود يحيى خليل		23744				
			ثريا محمود يحيى خليل		23744				
			هنية محمود يحيى خليل		23744				

أ.محمد شراكة

رئيس هيئة تسوية الأراضي والمياه





جدول الحقوق

الأراضي المفروزة

يعلن هذا الجدول بمقتضى الفقرة 2 من المادة 11 من قانون تسوية الاراضي والمياه رقم 40 لسنة 1952

اسم القرية : الجانية

مقياس الرسم 1/1000

اسم المحافظة: رام الله والبيرة

رقم الحوض: 14

عدد الصفحات (6)


اسم الحوض : واد الدلب

رقم القطعة	المساحة		اسماء اصحاب الحقوق	رقم الهوية	الحصة	نوع الارض	الملاحظات	القيمة	
	د	م2						د	ف
			سعاد ناصر احمد الملح		2352				
			محمود يحيى محمود محمود		2898				
			عماد يحيى محمود محمود		2898				
			مراد يحيى محمود محمود		2898				
			وحيد شوكت يحيى محمود		4096				
			وليد شوكت يحيى محمود		4096				
			بلال شوكت يحيى محمود		4096				
			اسامة شوكت يحيى محمود		4096				
			زياد شوكت يحيى محمود		4096				
			تغريد شوكت يحيى محمود		2048				
			غادة شوكت يحيى محمود		2048				
			نسرين شوكت يحيى محمود		2048				
			اماني شوكت يحيى محمود		2048				
			المجموع		125440				
6	656	5	صهيب تيسير فتوح سمحان	853002756	كاملاً	ميري	أرض	5656	
7	458	1	محمد عبد القادر روبين سمحان		1	ميري	أرض	1458	
			صبحي عبد القادر روبين سمحان	914937750	1				
			احمد عبد القادر روبين سمحان	965124134	1				

أ.محمد شراكة

رئيس هيئة تسوية الأراضي والمياه





جدول الحقوق

الأراضي المفروزة

يعلن هذا الجدول بمقتضى الفقرة 2 من المادة 11 من قانون تسوية الاراضي والمياه رقم 40 لسنة 1952

اسم القرية : الجانية

مقياس الرسم 1/1000

اسم المحافظة: رام الله والبييرة

رقم الحوض: 14

عدد الصفحات (6)


اسم الحوض : واد الدلب

رقم القطعة	المساحة		اسماء اصحاب الحقوق	رقم الهوية	الحصة	نوع الارض	الملاحظات	القيمة	
	د	م2						د	ف
			ابراهيم عبد القادر روبين سمحان	902903392	1				
			المجموع		4				
8	686		مجلس قروي الجانية		كاملاً	ميري	أرض	686	
9	470	7	داود مصطفى داود نصار	852531037	كاملاً	ميري	أرض	7470	
10	169	3	ساري فائق محمد دار يوسف	859344673	كاملاً	ميري	أرض	3169	
11	226	3	عثمان فائق محمد دار يوسف	859209066	كاملاً	ميري	أرض	3226	
12	478	8	صهيب تيسير فتوح سمحان	853002756	كاملاً	ميري	أرض	8478	
13	560	2	نايف فتوح اسعد		كاملاً	ميري	أرض	2560	
14	626	3	نايف فتوح اسعد		كاملاً	ميري	أرض	3626	
15	240	3	نايف فتوح اسعد		كاملاً	ميري	أرض	3240	
16	788	10	صهيب تيسير فتوح سمحان	853002756	كاملاً	ميري	أرض	10788	
17	324	10	صهيب تيسير فتوح سمحان	853002756	كاملاً	ميري	أرض	10324	
18	23	16	رياض حسن يحيى محمود		كاملاً	ميري	أرض	16023	
19	0	5	ابراهيم عيسى ابراهيم نصار		2	ميري	أرض	5000	
			محمود عيسى ابراهيم نصار		2				
			محمد عيسى ابراهيم نصار		2				
			حسن عيسى ابراهيم نصار		2				
			نوال عيسى ابراهيم نصار		1				

أ.محمد شراكة

رئيس هيئة تسوية الأراضي والمياه





جدول الحقوق

الأراضي المفروزة

يعلن هذا الجدول بمقتضى الفقرة 2 من المادة 11 من قانون تسوية الأراضي والمياه رقم 40 لسنة 1952

اسم القرية : الجانية

مقياس الرسم 1/1000

اسم المحافظة: رام الله والبيرة

رقم الحوض: 14

عدد الصفحات (6)


اسم الحوض : واد الدلب

رقم القطعة	المساحة		اسماء اصحاب الحقوق	رقم الهوية	الحصة	نوع الارض	الملاحظات	القيمة	
	د	م ²						د	ف
			فاطمة عيسى ابراهيم نصار		1				
			المجموع		10				
20	496	2	نايف فتوح اسعد		كاملاً	ميري	أرض	2496	
21	229	3	نايف فتوح اسعد		كاملاً	ميري	أرض	3229	
22	160	5	صهيب تيسير فتوح سمحان	853002756	كاملاً	ميري	أرض	5160	
23	824	3	صهيب تيسير فتوح سمحان	853002756	كاملاً	ميري	أرض	3824	
24	935	2	محمد فائق محمد دار يوسف	941293409	كاملاً	ميري	أرض	2935	
25	645	3	صهيب تيسير فتوح سمحان	853002756	كاملاً	ميري	أرض	3645	
26	53	7	زهير عمر علي شيخة	909922932	1	ميري	أرض	7053	
			علي عمر علي يوسف	990737504	1				
			المجموع		2				
27	993	4	صهيب تيسير فتوح سمحان	853002756	كاملاً	ميري	أرض	4993	
28	175	5	صهيب تيسير فتوح سمحان	853002756	كاملاً	ميري	أرض	5175	
29	943	7	علي اسماعيل علي دار يوسف	911546612	8	ميري	أرض	7943	
			شادي رياض ابراهيم شيخة	860151554	8				
			موسى احمد محمد دار يوسف	909913055	1				
			محمد احمد محمد دار يوسف	909913089	1				
			ناصر احمد محمد دار يوسف	920675915	1				

أ.محمد شراكة

رئيس هيئة تسوية الأراضي والمياه





جدول الحقوق

الأراضي المفروزة

يعلن هذا الجدول بمقتضى الفقرة 2 من المادة 11 من قانون تسوية الاراضي والمياه رقم 40 لسنة 1952

اسم القرية : الجانية

مقياس الرسم 1/1000

اسم المحافظة: رام الله والبييرة

رقم الحوض: 14

عدد الصفحات (6)


اسم الحوض : واد الدلب

رقم القطعة	المساحة		اسماء اصحاب الحقوق	رقم الهوية	الحصة	نوع الارض	الملاحظات	القيمه	
	د	م2						د	ف
			بلال احمد محمد دار يوسف	916631765	1				
			حسن احمد محمد دار يوسف	916631757	1				
			محمود احمد محمد دار يوسف	909913097	1				
			جهاد احمد محمد دار يوسف		1				
			فاطمة احمد محمد دار يوسف		1				
			المجموع		24				
30	193	7	زهير عمر علي شيخة	909922932	1	ميري	أرض	7193	
			شوقي عمر علي اسماعيل		1				
			فخري عمر علي اسماعيل		1				
			سمير عمر علي يوسف	909922973	1				
			علي عمر علي يوسف	990737504	1				
			محمد عمر علي يوسف	911613115	1				
			المجموع		6				
31	571	13	سعيد علي اسماعيل دار يوسف	909915142	كاملاً	ميري	أرض	13571	
32	703		عطاف محمود حسن شيخة		6	ميري	أرض	703	
			عبد الله محمود داود شيخة		14				
			محمد محمود داود شيخة		14				
			بتول محمود داود شيخة		7				

أ.محمد شراكة

رئيس هيئة تسوية الأراضي والمياه





جدول الحقوق

الأراضي المفروزة

يعلن هذا الجدول بمقتضى الفقرة 2 من المادة 11 من قانون تسوية الاراضي والمياه رقم 40 لسنة 1952

اسم القرية : الجانية

مقياس الرسم 1/1000

اسم المحافظة: رام الله والبييرة

رقم الحوض: 14

عدد الصفحات (6)

اسم الحوض : واد الدلب

رقم القطعة	المساحة		اسماء اصحاب الحقوق	رقم الهوية	الحصة	نوع الارض	الملاحظات	القيمه	
	د	م2						د	ف
			ابتهال محمود داود شيخة		7				
			المجموع		48				
33	838		علي حسين محمد دار يوسف	951021716	1	ميري	أرض	838	
			محمد حسين محمد دار يوسف	951021724	1				
			المجموع		2				
34	872	1	عمر يوسف محمد يوسف	909926081	1	ميري	أرض	1872	
			محمد يوسف محمد يوسف	901186544	1				
			المجموع		2				
35	563	10	وليد عادل خليل قسيس	954596854	كاملاً	ميري	أرض	10563	
36	119	11	حنا خضر يوسف فريج	958667057	كاملاً	ميري	أرض	11119	
37	0	9	رانيه خضر يوسف هاني	901121517	كاملاً	ميري	أرض	9000	
38	992	8	نوال خضر يوسف ريادي	958667081	كاملاً	ميري	أرض	8992	
39	351	21	جاد خضر يوسف فريج	942314899	كاملاً	ميري	أرض	21351	
40	62	7	حنا خضر يوسف فريج	958667057	كاملاً	ميري	أرض	7062	
41	0	9	رنا خضر يوسف شاهين	901121509	كاملاً	ميري	أرض	9000	
42	995	8	نهى خضر يوسف البوري	958667073	كاملاً	ميري	أرض	8995	
43	0	9	بسمة الياس هاني		كاملاً	ميري	أرض	9000	
44	178	18	منصور خصر يوسف فريج	958667040	كاملاً	ميري	أرض	18178	

انتهى الحوض

أ.محمد شراكة

رئيس هيئة تسوية الأراضي والمياه

