

جدول الحقوق  
الأراضي المفروزة


يعلن هذا الجدول بمقتضى الفقرة 2 من المادة 11 من قانون تسوية الأراضي والمياه رقم 40 لسنة 1952

اسم القرية : كوبر  
رقم الحوض: 10

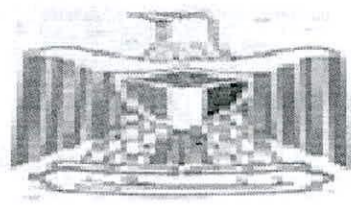
مقياس الرسم 1/1000  
عدد الصفحات ( 9 )

اسم المحافظة: رام الله والبيرة  
اسم الحوض: حيط الصيري

القيمة		الملاحظات	نوع الأرض	الحصة	رقم الهوية / المالك	اسماء اصحاب الحقوق	المساحة		رقم القطعة
د	ف						د	م	
67308		ارض	ميري	كاملا	900110412	عايد محمد نمر يوسف	5	609	1
28344		ارض	ميري	كاملا	411850357	حسن احمد محمد ابو الحاج	2	362	2
28752		ارض	ميري	كاملا	411850357	حسن احمد محمد ابو الحاج	2	396	3
27852		ارض	ميري	كاملا	411850357	حسن احمد محمد ابو الحاج	2	321	4
53844		ارض	ميري	كاملا	957042195	ختام حسين احمد ابو الحاج	4	487	5
15864		ارض	ميري	كاملا	859347056	محمد جميل ناصر عامرية	1	322	6
7908		ارض	ميري	كاملا	933536856	عرفات علي محمود فلاحين		659	7
8880		ارض	ميري	كاملا	933536856	عرفات علي محمود فلاحين		740	8
12420		ارض	ميري	كاملا	933536856	عرفات علي محمود فلاحين	1	35	9
10956		ارض	ميري	كاملا	933536856	عرفات علي محمود فلاحين		913	10
8472		ارض	ميري	كاملا	933536856	عرفات علي محمود فلاحين		706	11
7848		ارض	ميري	كاملا	933536856	عرفات علي محمود فلاحين		654	12
15048		ارض	ميري	1		احمد عبد السميع عبد الرحمن سدر	1	254	13
				1		ماجد محمود ياسين رجيبي			
				2		المجموع			
15120		ارض	ميري	1		احمد عبد السميع عبد الرحمن سدر	1	260	14
				1		ماجد محمود ياسين رجيبي			
				2		المجموع			
15060		ارض	ميري	1		احمد عبد السميع عبد الرحمن سدر	1	255	15
				1		ماجد محمود ياسين رجيبي			



أ. محمد شراكة  
رئيس هيئة تسوية الأراضي والمياه



جدول الحقوق  
الأراضي المفروزة

يعلن هذا الجدول بمقتضى الفقرة 2 من المادة 11 من قانون تسوية الأراضي والمياه رقم 40 لسنة 1952

اسم القرية : كوبر

مقياس الرسم 1/1000

اسم المحافظة: رام الله والبيرة

رقم الحوض: 10

عدد الصفحات ( 9 )

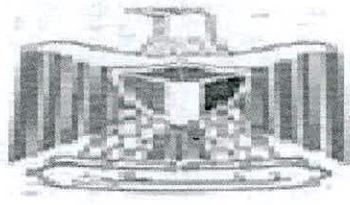
اسم الحوض: حيط الصيري

القيمة		الملاحظات	نوع الأرض	الحصة	رقم الهوية / المالك	اسماء اصحاب الحقوق	المساحة		رقم القطعة
د	ف						د	م2	
				2		المجموع			
15120		ارض	ميري	1		احمد عبد السميع عبد الرحمن سدر	1	260	16
				1		ماجد محمود ياسين رجبى			
				2		المجموع			
8892		ارض	ميري	كاملا		بيلسان حسني يوسف دار زيبار		741	17
6012		ارض	ميري	كاملا	948535547	خديجه يوسف خليل طناطره		501	18
8580		ارض	ميري	كاملا	948535539	رابعة يوسف خليل الحاج		715	19
11136		ارض	ميري	كاملا	952025690	فاطمة عبيد صالح عامرية		928	20
11136		ارض	ميري	كاملا	941267445	جمال يوسف شعبان شراكة		928	21
45360		ارض	ميري	كاملا		ورثة عمر عبد الرحمن نصار	3	780	22
7812		ارض	ميري	كاملا	952035566	لطفي محمد محمود نصار		651	23
17196		ارض	ميري	كاملا	905614160	فتحي محمد محمود نصار	1	433	24
16968		ارض	ميري	كاملا	907890289	محمد ربحي احمد عامريه	1	414	25
16968		ارض	ميري	كاملا	907890305	احمد ربحي احمد عامريه	1	414	26
16968		ارض	ميري	كاملا	907890313	عزيز ربحي احمد عامريه	1	414	27
9504		ارض	ميري	كاملا	850837915	فضل عدنان محمود قنداح		792	28
9516		ارض	ميري	كاملا	850837915	فضل عدنان محمود قنداح		793	29
9516		ارض	ميري	كاملا	850837915	فضل عدنان محمود قنداح		793	30
9516		ارض	ميري	كاملا	850837915	فضل عدنان محمود قنداح		793	31
9024		ارض	ميري	كاملا	850837915	فضل عدنان محمود قنداح		752	32

أ. محمد شراكة

رئيس هيئة تسوية الأراضي والمياه





جدول الحقوق  
الأراضي المفروزة

يعلن هذا الجدول بمقتضى الفقرة 2 من المادة 11 من قانون تسوية الاراضي والمياه رقم 40 لسنة 1952

اسم القرية : كوبر

مقياس الرسم 1/1000

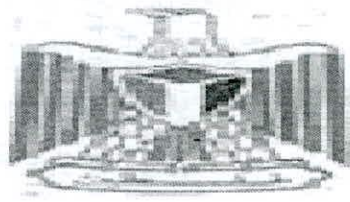
اسم المحافظة: رام الله والبيرة

رقم الحوض: 10

عدد الصفحات ( 9 )

اسم الحوض: حيط الصيري

القيمة		الملاحظات	نوع الأرض	الحصة	رقم الهوية / المالك	اسماء اصحاب الحقوق	المساحة		رقم القطعة
د	ف						د	م2	
9228		ارض	ميري	كاملا	850837915	فضل عدنان محمود قنداح	769		33
9228		ارض	ميري	كاملا	850837915	فضل عدنان محمود قنداح	769		34
9180		ارض	ميري	كاملا	850837915	فضل عدنان محمود قنداح	765		35
24972		ارض	ميري	كاملا	913488938	راكنز يوسف عبد الغني خلف	2	81	36
24972		ارض	ميري	كاملا	916629306	ماجده يوسف عبد الغني بدوان	2	81	37
21984		ارض	ميري	1545		علي اسماعيل محمد غزاوي	1	832	38
				1545		مروان سعد ابراهيم عاشور			
				848		عزيزه احمد علي ريان			
				515		رائده احمد عبد الله ريان			
				515		ساندة احمد عبد الله ريان			
				4968		المجموع			
42108		ارض	ميري	كاملا	933536179	عماد محمود علي شنان	3	509	39
8508		ارض	ميري	كاملا	933536161	علي محمود علي شنان		709	40
8508		ارض	ميري	كاملا	910285642	معاذ محمود علي شنان		709	41
8508		ارض	ميري	كاملا	978518132	محمد محمود علي شنان		709	42
8508		ارض	ميري	كاملا	933536179	عماد محمود علي شنان		709	43
16116		ارض	ميري	كاملا	900088352	محمد جمعة محمد العبد	1	343	44
12348		ارض	ميري	كاملا	415191402	خليل غالب خليل القنج	1	29	45
12456		ارض	ميري	كاملا	415191402	خليل غالب خليل القنج	1	38	46
13056		ارض	ميري	كاملا	900703836	عصام فتحي رشيد كخن	1	88	47



جدول الحقوق  
الأراضي المفروزة

يعلن هذا الجدول بمقتضى الفقرة 2 من المادة 11 من قانون تسوية الاراضي والمياه رقم 40 لسنة 1952

اسم القرية : كوبر

مقياس الرسم 1/1000

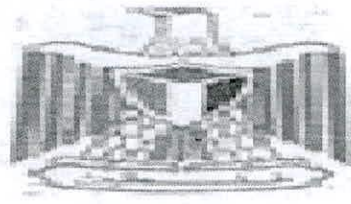
اسم المحافظة: رام الله والبيرة

رقم الحوض: 10

عدد الصفحات ( 9 )

اسم الحوض: حيط الصيري

القيمة		الملاحظات	نوع الأرض	الحصة	رقم الهوية / المالك	اسماء اصحاب الحقوق	المساحة		رقم القطعة
د	ف						د	م2	
12768		ارض	ميري	كاملا	911614006	رافت ابراهيم عارف دار خليفه	1	64	48
10200		ارض	ميري	كاملا	907898423	حميدو شبلي داود ابو عواد		850	49
14400		ارض	ميري	1	942645235	كمال علي ياسين وشحه	1	200	50
				1	904006494	فاطمة احمد محمد وشحة			
				2		المجموع			
87876		ارض	ميري	كاملا	952035442	عبد الله حسن عبد القادر شنان	7	323	51
112404		ارض	ميري	كاملا	925035467	خضر حسن عبد القادر شنان	9	367	52
11136		ارض	ميري	كاملا	941267445	جمال يوسف شعبان شراكه		928	53
11148		ارض	ميري	كاملا	952036044	فوزية خالد عمر ابو الحاج		929	54
11136		ارض	ميري	كاملا	952036036	نظمية خالد عمر عامرية		928	55
15984		ارض	ميري	كاملا	948535562	حسني يوسف خليل دار زيبار	1	332	56
9108		ارض	ميري	1	910591080	منال حسني يوسف زيبار		759	57
				1	859625956	منار حسني يوسف دار زيبار			
				1	406212340	مروه حسني يوسف دار زيبار			
				3		المجموع			
5400		ارض	ميري	كاملا	850270091	يوسف حسني يوسف دار زيبار		450	58
5400		ارض	ميري	كاملا	852565399	يونس حسني يوسف دار زيبار		450	59
5400		ارض	ميري	كاملا	944815281	خالد حسني يوسف زيبار		450	60
5400		ارض	ميري	كاملا	946046992	محمد حسني يوسف دار زيبار		450	61
5400		ارض	ميري	كاملا	854664034	شعيب حسني يوسف دار زيبار		450	62



جدول الحقوق  
الأراضي المفروزة

يعلن هذا الجدول بمقتضى الفقرة 2 من المادة 11 من قانون تسوية الأراضي والمياه رقم 40 لسنة 1952

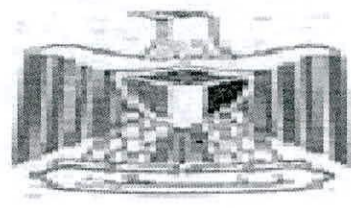
اسم القرية : كوبر  
رقم الحوض: 10

مقياس الرسم 1/1000

عدد الصفحات ( 9 )

اسم المحافظة: رام الله والبيرة  
اسم الحوض: حيط الصيري

القيمة		الملاحظات	نوع الأرض	الحصة	رقم الهوية / المالك	اسماء اصحاب الحقوق	المساحة		رقم القطعة
د	ف						د	م2	
10860		ارض	ميري	كاملا	981117534	مروان وجيه مصطفى جبره	905	63	
1140		ارض	ميري	كاملا	991115445	ربيحه احمد محمد صالح	920	64	
11028		ارض	ميري	كاملا	981117534	مروان وجيه مصطفى جبره	919	65	
11040		ارض	ميري	كاملا	991115445	ربيحه احمد محمد صالح	920	66	
11040		ارض	ميري	كاملا	991115445	ربيحه احمد محمد صالح	920	67	
11040		ارض	ميري	كاملا	991115445	ربيحه احمد محمد صالح	920	68	
11040		ارض	ميري	كاملا	981117534	مروان وجيه مصطفى جبره	920	69	
11436		ارض	ميري	كاملا	991115445	ربيحه احمد محمد صالح	935	70	
11436		ارض	ميري	كاملا	981117534	مروان وجيه مصطفى جبره	935	71	
11436		ارض	ميري	كاملا	991115445	ربيحه احمد محمد صالح	935	72	
11244		ارض	ميري	كاملا	981117534	مروان وجيه مصطفى جبره	937	73	
11220		ارض	ميري	كاملا	981117534	مروان وجيه مصطفى جبره	935	74	
10740		ارض	ميري	1	991115445	ربيحه احمد محمد صالح	895	75	
				1	981117534	مروان وجيه مصطفى جبره			
				2		المجموع			
10908		ارض	ميري	كاملا	981117534	مروان وجيه مصطفى جبره	909	76	
10956		ارض	ميري	كاملا	991115445	ربيحه احمد محمد صالح	913	77	
10956		ارض	ميري	كاملا	981117534	مروان وجيه مصطفى جبره	913	78	
10956		ارض	ميري	كاملا	991115445	ربيحه احمد محمد صالح	913	79	
11040		ارض	ميري	كاملا	981117534	مروان وجيه مصطفى جبره	920	80	



جدول الحقوق  
الأراضي المفروزة

يعلن هذا الجدول بمقتضى الفقرة 2 من المادة 11 من قانون تسوية الأراضي والمياه رقم 40 لسنة 1952

اسم القرية : كوبر

مقياس الرسم 1/1000

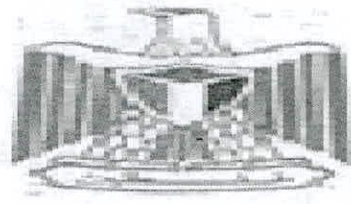
اسم المحافظة: رام الله والبيرة

رقم الحوض: 10

عدد الصفحات ( 9 )

اسم الحوض: حيط الصيري

القيمة		الملاحظات	نوع الأرض	الحصة	رقم الهوية / المالك	اسماء اصحاب الحقوق	المساحة		رقم القطعة
د	ف						د	م2	
11040		ارض	ميري	كاملا	991115445	ربيحة احمد محمد صالح	920		81
11040		ارض	ميري	كاملا	981117534	مروان وجيه مصطفى جبره	920		82
11004		ارض	ميري	كاملا	991115445	ربيحة احمد محمد صالح	917		83
49680		ارض	ميري	كاملا	933535874	خالد يوسف ابراهيم شنان	4	140	84
23388		ارض	ميري	كاملا	933535841	اسعد يوسف ابراهيم شنان	1	949	85
25272		ارض	ميري	كاملا	933535858	عائد يوسف ابراهيم شنان	2	106	86
21780		ارض	ميري	كاملا	957046931	جمال جمعه محمد العبد	1	815	87
21000		ارض	ميري	كاملا	957046949	جميل جمعة محمد العبد	1	750	88
21180		ارض	ميري	كاملا	900088352	محمد جمعة محمد العبد	1	765	89
20220		ارض	ميري	كاملا	957046998	نبيل جمعه محمد العبد	1	685	90
10812		ارض	ميري	كاملا	959661240	محمود احمد محمد زياده		901	91
14508		ارض	ميري	كاملا	949600134	سالم محمود سالم يوسف	1	209	92
14328		ارض	ميري	كاملا	949600134	سالم محمود سالم يوسف	1	194	93
14904		ارض	ميري	كاملا	907717417	لوسي محمود سالم ابو الحاج	1	242	94
15372		ارض	ميري	كاملا	854041308	هبه محمود سالم ابو الحاج	1	281	95
15396		ارض	ميري	كاملا	949600134	سالم محمود سالم يوسف	1	283	96
11076		ارض	ميري	كاملا	959251265	علي احمد علي ريان		923	97
11148		ارض	ميري	كاملا	959251265	علي احمد علي ريان		929	98
23520		ارض	ميري	كاملا	959251257	محمد احمد علي ريان	1	960	99
23520		ارض	ميري	كاملا	959251257	محمد احمد علي ريان	1	960	100



جدول الحقوق  
الأراضي المفروزة

يعلن هذا الجدول بمقتضى الفقرة 2 من المادة 11 من قانون تسوية الأراضي والمياه رقم 40 لسنة 1952

اسم القرية : كوبر

مقياس الرسم 1/1000

اسم المحافظة: رام الله والبيرة

رقم الحوض: 10

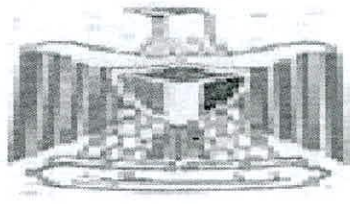
عدد الصفحات ( 9 )

اسم الحوض: حيط الصيري

القيمة		الملاحظات	نوع الأرض	الحصة	رقم الهوية / المالك	اسماء اصحاب الحقوق	المساحة		رقم القطعة
د	ف						د	م2	
47040		ارض	ميري	كاملا	948535364	فدوى محمد اسماعيل ابراهيم	3	920	101
47040		ارض	ميري	كاملا	948535364	فدوى محمد اسماعيل ابراهيم	3	920	102
11148		ارض	ميري	كاملا	959251265	علي احمد علي ريان		929	103
7716		ارض	ميري	كاملا	952035566	لطفى محمد محمود نصار		643	104
11148		ارض	ميري	كاملا	959251265	علي احمد علي ريان		929	105
7932		ارض	ميري	كاملا	936460971	ولاء محمود سالم ابو الحاج		661	106
10224		ارض	ميري	كاملا	904571460	تيسير سليمان عطيه الخلايله		852	107
11676		ارض	ميري	كاملا	949600134	سالم محمود سالم يوسف		973	108
15804		ارض	ميري	كاملا	9333535841	اسعد يوسف ابراهيم شنان	1	319	109
10812		ارض	ميري	كاملا	904587946	سوزان محمود سالم يوسف		901	110
11004		ارض	ميري	كاملا	904587953	عندليب محمود سالم دار يوسف		917	111
9288		ارض	ميري	كاملا	854041308	هبه محمود سالم ابو الحاج		774	112
13068		ارض	ميري	كاملا	957046998	نبيل جمعه محمد العبد	1	89	113
15482		ارض	ميري	كاملا	957046949	جميل جمعة محمد العبد	1	291	114
18012		ارض	ميري	كاملا	95704693	جمال جمعة محمد العبد	1	501	115
10800		ارض	ميري	كاملا	948535364	فدوى محمد اسماعيل ابراهيم		900	116
11184		ارض	ميري	كاملا	948535364	فدوى محمد اسماعيل ابراهيم		932	117
11136		ارض	ميري	كاملا	948535364	فدوى محمد اسماعيل ابراهيم		928	118
10848		ارض	ميري	كاملا	948535364	فدوى محمد اسماعيل ابراهيم		904	119
10800		ارض	ميري	كاملا	948535364	فدوى محمد اسماعيل ابراهيم		900	120

أ. محمد شراكة

رئيس هيئة تسوية الأراضي والمياه



جدول الحقوق  
الأراضي المفروزة

يعلن هذا الجدول بمقتضى الفقرة 2 من المادة 11 من قانون تسوية الاراضي والمياه رقم 40 لسنة 1952


اسم القرية : كوبر  
رقم الحوض: 10

مقياس الرسم 1/1000  
عدد الصفحات ( 9 )

اسم المحافظة: رام الله والبيرة  
اسم الحوض: حيط الصيري

القيمة		الملاحظات	نوع الأرض	الحصة	رقم الهوية / المالك	اسماء اصحاب الحقوق	المساحة		رقم القطعة
د	ف						د	م2	
11184		ارض	ميري	كاملا	948535364	فدوى محمد اسماعيل ابراهيم		932	121
11244		ارض	ميري	كاملا	948535364	فدوى محمد اسماعيل ابراهيم		937	122
11940		ارض	ميري	كاملا	948535364	فدوى محمد اسماعيل ابراهيم		995	123
12000		ارض	ميري	كاملا	948535364	فدوى محمد اسماعيل ابراهيم	1		124
11184		ارض	ميري	كاملا	948535364	فدوى محمد اسماعيل ابراهيم		932	125
11184		ارض	ميري	كاملا	948535364	فدوى محمد اسماعيل ابراهيم		932	126
12000		ارض	ميري	كاملا	948535364	فدوى محمد اسماعيل ابراهيم	1		127
12000		ارض	ميري	كاملا	948535364	فدوى محمد اسماعيل ابراهيم	1		128
11184		ارض	ميري	كاملا	948535364	فدوى محمد اسماعيل ابراهيم		932	129
11184		ارض	ميري	كاملا	911545440	ربي مروان حسيب البرغوثي		932	130
12000		ارض	ميري	كاملا	911545440	ربي مروان حسيب البرغوثي	1		131
40596		ارض	ميري	كاملا	911545440	ربي مروان حسيب البرغوثي	3	383	132
42108		ارض	ميري	كاملا	910285642	معاذ محمود علي شنان	3	509	133
22752		ارض	ميري	كاملا	933536161	علي محمود علي شنان	1	896	134
24108		ارض	ميري	كاملا	978518132	محمد محمود علي شنان	3	509	135
11160		ارض	ميري	كاملا		نجية يوسف خليل زيبار		930	136
16836		ارض	ميري	كاملا	948535661	عمر حسن يوسف زيبار	1	403	137
15420		ارض	ميري	كاملا	948535638	عبد الجليل حسن يوسف زيبار	1	285	138
24384		ارض	ميري	كاملا	948535679	محمد حسن يوسف زيبار	2	32	139
59616		ارض	ميري	كاملا		فراس زهير عبدالله صالح	4	968	140





جدول الحقوق  
الأراضي المفروزة

يعلن هذا الجدول بمقتضى الفقرة 2 من المادة 11 من قانون تسوية الاراضي والمياه رقم 40 لسنة 1952

اسم القرية : كوبر

مقياس الرسم 1/1000

اسم المحافظة: رام الله والبيرة

رقم الحوض: 10

عدد الصفحات ( 9 )

اسم الحوض: حيط الصيري

القيمة		الملاحظات	نوع الأرض	الحصة	رقم الهوية / المالك	اسماء اصحاب الحقوق	المساحة		رقم القطعة
د	ف						د	م2	
12432		ارض	ميري	كاملا	415359017	هيام خليل محمد الحاج	1	36	141
59544		ارض	ميري	كاملا	957041221	رابعة عوض محمد عامرية	4	962	142
13404		ارض	ميري	كاملا	957045149	اكرم مصطفى سوداني ابو الحاج	1	117	143
14328		ارض	ميري	كاملا	850978982	رفيق مصطفى سوداني ابو الحاج	1	194	144
14388		ارض	ميري	كاملا	957045172	فهيم مصطفى سوداني ابو الحاج	1	199	145
14472		ارض	ميري	كاملا	95045156	عبد الكريم مصطفى ابو الحج	1	206	146
7596		ارض	ميري	كاملا	952035566	لطفى محمد محمود نصار		633	147
7560		ارض	ميري	كاملا	952035566	لطفى محمد محمود نصار		630	148

انتهى الحوض