

جدول الحقوق
الأراضي المفروزة

يعلن هذا الجدول بمقتضى الفقرة 2 من المادة 11 من قانون تسوية الأراضي والمياه رقم 40 لسنة 1952

اسم القرية : عارورة
رقم الحوض : 20
رقم الحي : 2

مقياس الرسم : 1/1000
عدد الصفحات : (12)

اسم المحافظة : رام الله والبيرة
اسم الحوض : القناطر والقفزة
اسم الحي : الغربي

القيمة		الملاحظات	نوع الارض	الحصة	رقم الهوية / المالك	اسماء اصحاب الحقوق	المساحة		رقم القطعة
د	ف						د	م	
14132		ارض ضمنها بناء	ملك	كاملا	964265839	صفية عبد صلاح عواودة		229	1
9844		ارض ضمنها بناء	ملك	كاملا	964265854	محمود عبد صالح عاروري		298	2
3834		ارض	ملك	كاملا	967304965	حسني محمد حسني عاروري		213	3
3996		ارض	ملك	كاملا	964260574	خالد موسى مصطفى خالد		222	4
8020		ارض ضمنها بناء	ملك	كاملا	949250237	فتحية جبورة نمر عاروري		150	5
8550		ارض	ملك	كاملا	964260574	خالد موسى مصطفى خالد		475	6
9198		ارض	ملك	كاملا	938165701	حاتم محمد حسين عاروري		511	7
8010		ارض	ملك	كاملا	940838873	حلمي محمد حسين العاروري		445	8
25822		ارض ضمنها بناء	ملك	كاملا	999445539	رمزي شحادة سليمان خصيب		754	9
29584		ارض ضمنها بناء	ملك	كاملا	910632751	مجدي شحادة سليمان خصيب	1	138	10
18724		ارض ضمنها بناء	ملك	كاملا		ورثة عطاالله احمد محمد محمود		278	11
18658		ارض ضمنها بناء	ملك	كاملا	964265946	وليد احمد محمد خصيب		356	12
26780		ارض ضمنها بناء	ملك	كاملا		صابر محمد عيود عبد الرحمن		453	13
14580		ارض ضمنها بناء	ملك	1	938208147	امينة حسن احمد مفرج		460	14
				1	942307414	ايرين محمد عيود ادغيش			
				1	941295313	شيرين محمد عيود عرار			
				1	908297997	فداء محمد عيود عرار			
				1	950567271	فاتن محمد عيود الخصيب			
				1	852228170	نداء محمد عيود زغير			
				6		المجموع			
36180		ارض ضمنها بناء	ملك	كاملا		يوسف حسن يوسف عبد الكريم	1	240	15
15414		ارض ضمنها بناء	ملك	كاملا	949266019	يوسف محمد يوسف عاروري		378	16
31632		ارض ضمنها بناء	ملك	كاملا	949250161	موسى داود محمود خصيب		579	17
26042		ارض العقار عدا البناء القائم عليها وضمنها اجزاء	ملك	كاملاً		اصحاب الشقق المقامة على قطعة الارض		494	18
		مشتركة وهي بيت درج							
		مكرر من الطابق الارضي حتى السطح							
		مساحته 2م18م وخزان مياه مساحته 2م10م							





جدول الحقوق
الأراضي المفروزة

يعلن هذا الجدول بمقتضى الفقرة 2 من المادة 11 من قانون تسوية الأراضي والمياه رقم 40 لسنة 1952

اسم القرية : عارورة
رقم الحوض: 20
رقم الحي: 2

مقياس الرسم : 1/1000
عدد الصفحات: (12)

اسم المحافظة: رام الله والبييرة
اسم الحوض: القناطر والقفرة
اسم الحي: الغربي

رقم القطعة	المساحة		اسماء اصحاب الحقوق	رقم الهوية / المالك	الحصة	نوع الارض	الملاحظات	القيمه	
	د	م2						د	ف
101	54		ماهر جبري محمد خصيب		كاملا	ملك	المخزن الجنوبي الأول في الطابق الارضي عدا سطحه		
							سطح هذا المخزن يعود لمالك الشقة 111		
102	49		ياسر جبري محمد خصيب		كاملا	ملك	المخزن الجنوبي الثاني في الطابق الارضي عدا سطحه		
							سطح هذا المخزن يعود لمالك الشقة 111		
103	53		خالد جبري محمد خصيب		كاملا	ملك	المخزن الشمالي الشرقي في الطابق الارضي عدا سطحه		
							سطح هذا المخزن يعود لمالك الشقة 112		
104	53		تيسير جبري محمد خصيب		كاملا	ملك	المخزن الشمالي الغربي في الطابق الارضي عدا سطحه		
							سطح هذا المخزن يعود لمالك الشقة 112		
111	129	131	تيسير جبري محمد خصيب		كاملا	ملك	الشقة الجنوبية في الطابق الاول ولها ترس فرميد		
							مساحته 2م9 عدا سطحها / سطح هذه		
							الشقة يعود لمالك الشقة 121		
112	106	110	ياسر جبري محمد خصيب		كاملا	ملك	الشقة الشمالية في الطابق الاول ولها ترس فرميد		
							مساحته 2م9 عدا سطحها / سطح هذه		
							الشقة يعود لمالك الشقة 122		
121	116		خالد جبري محمد خصيب		كاملا	ملك	الشقة الجنوبية في الطابق الثاني عدا سطحها		
							سطح هذه الشقة يعود لمالك الشقة 131		
122	116		ماهر جبري محمد خصيب		كاملا	ملك	الشقة الشمالية في الطابق الثاني عدا سطحها		
							سطح هذه الشقة يعود لمالك الشقة 131		
131	110		ياسر جبري محمد خصيب		كاملا	ملك	الشقة الجنوبية في الطابق الثالث ولها مدخل		
							من ممر مشترك عدا سطحها		
							سطح هذه الشقة يعود لمالك الشقة 141		
132	115		ياسر جبري محمد خصيب		كاملا	ملك	الشقة الشمالية في الطابق الثالث ولها مدخل		
							من ممر مشترك عدا سطحها		
							سطح هذه الشقة يعود لمالك الشقة 141		
141	20		ياسر جبري محمد خصيب		1	ملك	غرفة في الطابق الرابع ويتبعها ترس مساحته 2م211		

أ. محمد شراكة

رئيس هيئة تسوية الأراضي والمياه





جدول الحقوق
الأراضي المفروزة

يعلن هذا الجدول بمقتضى الفقرة 2 من المادة 11 من قانون تسوية الأراضي والمياه رقم 40 لسنة 1952

اسم القرية : عارورة
رقم الحوض : 20
رقم الحي : 2

مقياس الرسم : 1/1000
عدد الصفحات : (12)


اسم المحافظة : رام الله والبييرة
اسم الحوض : القناطر والقفزة
اسم الحي : الغربي

القيمة		الملاحظات	نوع الارض	الحصة	رقم الهوية / المالك	اسماء اصحاب الحقوق	المساحة		رقم القطعة
د	ف						د	م2	
		عدا سطحها / سطح هذه الغرفة		1		ماهر جبيري محمد خصيب			
		ملكا مشتركا لاصحاب الشقق والمحلات		1		خالد جبيري محمد خصيب			
		المقامة على قطعة الارض		1		تيسير جبيري محمد خصيب			
				4		المجموع			
14144		ارض ضمنها بناء	ملك	كاملا	964016166	محمد جبيري محمد خصيب	218		19
14710		ارض ضمنها بناء	ملك	كاملا		محمود جبيري محمد خصيب	230		20
16350		ارض ضمنها بناء	ملك	كاملا	900407388	شهادة نصر عثمان خصيب	290		21
36390		ارض العقار عدا البناء المقام عليها	ملك	كاملا		اصحاب الشقق المقامة على قطعة الارض	400		22
		اجزاء مشتركة وضمنها بيت درج مكرر							
		من الطابق الارض حتى السطح مساحته 2م13							
		وسطح البناء مساحته 2م138							
القيمة		ملاحظات / وقوعات	نوع الشقة	الحصة	رقم الهوية	اسماء اصحاب الحقوق في الشقق	مساحة الشقة		رقم الشقة
د	ف	وصف الشقق					د	م2	
9870		شقة في الطابق الارض عدا سطحها	ملك	545	964016018	يسرى محمد خليل خصيب	141		101
		سطح هذه الشقة يعود لمالك الشقة رقم 111		118	859211419	احمد اسماعيل نصر خصيب			
				105	925590150	عطاف ابراهيم يوسف خصيب			
				768		المجموع			
9660		شقة في الطابق الاول عدا سطحها	ملك	كاملا	854041043	نصر اسماعيل نصر خصيب	138		111
		سطح هذه الشقة يعود لمالك الشقة رقم 121							
9660		شقة في الطابق الثاني عدا سطحها	ملك	كاملا	852395474	محمد اسماعيل نصر خصيب	138		121
		سطح هذه الشقة ملكا مشتركا لاصحاب الشقق والطبقات							
		المقامة على قطعة الارض							
35126		ارض العقار عدا الابنية المقامة عليها وضمنها	ملك	كاملا		اصحاب الشقق المقامة على قطعة الارض	608		23
		اجزاء مشتركة وهي بيت درج مكرر							
		من الطابق الارض حتى السطح مساحته 2م17							
		في البناء الاول وسطح البناء الاول بمساحة 2م11							
		وبيت درج مكرر من طابق التسوية الأرضي حتى السطح							

أ. محمد شراكة

رئيس هيئة تسوية الأراضي والمياه





جدول الحقوق
الأراضي المفروزة

يعن هذا الجدول بمقتضى الفقرة 2 من المادة 11 من قانون تسوية الاراضي والمياه رقم 40 لسنة 1952

اسم القرية : عارورة
رقم الحوض: 20
رقم الحي: 2

مقياس الرسم : 1/1000
عدد الصفحات: (12)

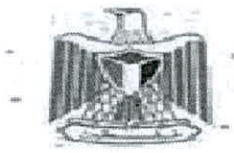
اسم المحافظة: رام الله والبيرة
اسم الحوض: القناطر والقفزة
اسم الحي: الغربي

القيمة		الملاحظات	نوع الارض	الحصة	رقم الهوية / المالك	اسماء اصحاب الحقوق	المساحة		رقم القطعة
د	ف						د	م2	
		بمساحة 20م2 في البناء الثاني							
القيمة		ملاحظات / وقوعات	نوع الشقة	الحصة	رقم الهوية/المالك	اسماء اصحاب الحقوق في الشقق	مساحة الشقة		رقم الشقة
د	ف	وصف الشقق					د	م2	
2800		المخزن الجنوبي الأول في الطابق الأرضي من البناء الأول عدا سطحه	ملك	كاملاً		محمد عثمان خليل خصيب	40		101
		سطح هذا المخزن يعود لمالك الشقة رقم 111							
3500		المخزن الجنوبي الثاني في الطابق الأرضي من البناء الأول عدا سطحه	ملك	كاملاً		محمد عثمان خليل خصيب	50		102
		سطح هذا المخزن يعود لمالك الشقة رقم 111							
4060		المخزن الشمالي الثاني في الطابق الأرضي من البناء الأول عدا سطحه	ملك	كاملاً		محمد عثمان خليل خصيب	58		103
		سطح هذا المخزن يعود لمالك الشقة رقم 111							
770		المخزن الشمالي الأول في الطابق الأرضي من البناء الأول عدا سطحه	ملك	كاملاً		محمد عثمان خليل خصيب	11		104
		سطح هذا المخزن يعود لمالك الشقة رقم 111							
11130		شقة في الطابق الأول في البناء الأول عدا سطحها	ملك	كاملاً		محمد عثمان خليل خصيب	159		111
		سطح هذه الشقة يعود لمالك الشقة رقم 121							
11130		شقة في الطابق الثاني في البناء الأول عدا سطحها	ملك	كاملاً		محمد عثمان خليل خصيب	159		121
		سطح هذه الشقة يعود لمالك الشقة رقم 131							
11130		شقة في الطابق الثالث في البناء الأول عدا سطحها	ملك	كاملاً		محمد عثمان خليل خصيب	159		131
		سطح هذه الشقة يعود لمالك الشقة رقم 141							
770		غرفة خدمات في الطابق الرابع من البناء الأول	ملك	كاملاً		محمد عثمان خليل خصيب	11		141
		يتبع لها ترس مكشوف A ومساحته 148 متر مربع							
		سطح هذه الغرفة ملكا مشتركا لاصحاب الشقق							
		والطبقات المقامة على قطعة الأرض في البناء الأول							
5390		مخزن في طابق التسوية الأرضية في البناء الثاني عدا سطحه	ملك	كاملاً		محمد عثمان خليل خصيب	77		-201
		سطح هذا المخزن يعود لمالك الشقة رقم 201							
9380		شقة في الطابق الأرضي في البناء الثاني عدا سطحه	ملك	كاملاً		محمد عثمان خليل خصيب	134		201
		سطح هذه الشقة يعود لمالك السطح رقم 211							
9380		سطح البناء في الطابق الأول في البناء الثاني	ملك	كاملاً		محمد عثمان خليل خصيب	134		211
		سطح البناء الذي سوف ينشأ تنظيماً عند اكتمال البناء ملكاً مشتركاً							

أ. محمد شراكة

رئيس هيئة تسوية الأراضي والمياه





جدول الحقوق
الأراضي المفروزة

يعلن هذا الجدول بمقتضى الفقرة 2 من المادة 11 من قانون تسوية الأراضي والمياه رقم 40 لسنة 1952

اسم القرية : عارورة
رقم الحوض: 20
رقم الحي: 2

مقياس الرسم : 1/1000
عدد الصفحات: (12)

اسم المحافظة: رام الله والبييرة
اسم الحوض: القناطر والقفزة
اسم الحي: الغربي

القيمة		الملاحظات	نوع الارض	رقم الهوية / الحصة	اسماء اصحاب الحقوق	المساحة		رقم القطعة
د	ف					د	م2	
		لاصحاب الشقق المقامة على قطعة الارض						
21382		ارض ضمنها بناء	ملك	1	عثمان خليل عثمان خصيب	589		24
				1	بلال خليل عثمان خصيب			
				2	المجموع			
5040		ارض	ملك	3360	سلوى حسن عبدالله صالح	280		25
				90	حسان محمود سليمان داغر			
				90	سليمان محمود سليمان داغر			
				45	عليا محمود سليمان نوباتي			
				45	رسيلة محمود سليمان صالح			
				45	سمية محمود سليمان داغر			
				45	سهيلة محمود سليمان مزرعاوي			
				120	محمود سليمان محمود داغر			
				3840	المجموع			
19520		ارض ضمنها بناء	ملك	1	كريمة حسن عبدالله حسن	610		26
				1	عفاف حسن عبدالله حسن			
				2	المجموع			
11574		ارض	ملك	3360	زياد حسن عبدالله صالح	643		27
				90	حسان محمود سليمان داغر			
				90	سليمان محمود سليمان داغر			
				45	عليا محمود سليمان نوباتي			
				45	رسيلة محمود سليمان صالح			
				45	سمية محمود سليمان داغر			
				45	سهيلة محمود سليمان مزرعاوي			
				120	محمود سليمان محمود داغر			
				3840	المجموع			
29642		ارض ضمنها بناء	ملك	كاملا	عماد حسن عبدالله صالح	1	44	28
12582		ارض	ملك	3360	ايداد حسن عبدالله صالح	699		29

أ.محمد شراكة

رئيس هيئة تسوية الأراضي والمياه





جدول الحقوق
الأراضي المفروزة

يعلن هذا الجدول بمقتضى الفقرة 2 من المادة 11 من قانون تسوية الأراضي والمياه رقم 40 لسنة 1952

اسم القرية : عارورة
رقم الحوض: 20
رقم الحي: 2

مقياس الرسم : 1/1000
عدد الصفحات: (12)

اسم المحافظة: رام الله والبيرة
اسم الحوض: القناطر والقفزة
اسم الحي: الغربي

القيمة		الملاحظات	نوع الارض	رقم الهوية / الحصة	اسماء اصحاب الحقوق	المساحة		رقم القطعة
د	ف					د	م2	
				90	حسان محمود سليمان داغر			
				90	953501046 سليمان محمود سليمان داغر			
				45	953501053 عليا محمود سليمان نوباتي			
				45	953501038 رسيلة محمود سليمان صالح			
				45	953501087 سمية محمود سليمان داغر			
				45	953501079 سهيلة محمود سليمان مزرعاوي			
				120	محمود سليمان محمود داغر			
				3840	المجموع			
10278		ارض	ملك	3360	902467117 ايمن حسن عبد الله صالح	571		30
				90	حسان محمود سليمان داغر			
				90	953501046 سليمان محمود سليمان داغر			
				45	953501053 عليا محمود سليمان نوباتي			
				45	953501038 رسيلة محمود سليمان صالح			
				45	953501087 سمية محمود سليمان داغر			
				45	953501079 سهيلة محمود سليمان مزرعاوي			
				120	محمود سليمان محمود داغر			
				3840	المجموع			
10440		ارض	ملك	كاملا	عبد الجبار اسماعيل قاسم عبد الفتاح	580		31
10656		ارض	ملك	كاملا	عبد الجبار اسماعيل قاسم خصيب	592		32
8946		ارض	ملك	كاملا	جمال اسماعيل قاسم خصيب	497		33
67506		ارض ضمنها بناء	ملك	كاملا	951022524 بهاء عبد الغافر عبد السلام خصيب	2	217	34
21496		ارض ضمنها بناء وبئر مياه	ملك	كاملا	منتصر حسن عبدالله بكر		747	35
18272		ارض ضمنها بناء	ملك	كاملا	معتصم حسن عبدالله بكر		529	36
36500		ارض ضمنها بناء وبئر مياه	ملك	1	914114848 معتز حسن عبد الله بكر	1	5	37
				1	عبد الناصر حسن عبدالله بكر			
				2	المجموع			
14778		ارض	ملك	كاملا	911614832 بكر محمود بكر بكر	821		38

أ. محمد شراكة

رئيس هيئة تسوية الأراضي والمياه





جدول الحقوق
الأراضي المفروزة

يعلن هذا الجدول بمقتضى الفقرة 2 من المادة 11 من قانون تسوية الأراضي والمياه رقم 40 لسنة 1952

اسم القرية : عارورة
رقم الحوض: 20
رقم الحي: 2

مقياس الرسم : 1/1000
عدد الصفحات: (12)

اسم المحافظة: رام الله والبيرة
اسم الحوض: القناطر والفقرة
اسم الحي: الغربي

القيمه		الملاحظات	نوع الارض	الحصة	رقم الهوية / المالك	اسماء اصحاب الحقوق	المساحة		رقم القطعة
د	ف						د	م	
16614		ارض	ملك	كاملا	964119440	محمود بكر صالح بكر	923	39	
21236		ارض ضمنها بناء	ملك	كاملا	964016539	فاطمة محمود خليل خصيب	857	40	
27180		ارض	ملك	كاملا	911603488	اسماعيل عبد الجواد اسماعيل فردانه	1 510	41	
25056		ارض ضمنها بناء	ملك	كاملا	850292079	عماد ربيع محمود خصيب	622	42	
22038		ارض ضمنها بناء	ملك	كاملا	949980288	علاء ربيع محمود خصيب	676	43	
33282		ارض	ملك	كاملا	942318726	حسين نبيه حسين حسين خطيب	1 849	44	
21906		ارض ضمنها بناء	ملك	كاملا	964016653	عبد الرحيم صالح ابراهيم خطيب	622	45	
5184		ارض	ملك	16	851610071	محمود سميح محمود خصيب	288	46	
				16	852558071	محمد سميح محمود خصيب			
				8	851610063	نانلة سميح محمود خصيب			
				8	851610089	منال سميح محمود مسحل			
				8	851610113	امال سميح محمود قضماني			
				8	852491240	ايمان سميح محمود حسين خصيب			
				64		المجموع			
12924		ارض ضمنها بناء	ملك	كاملا	851610071	محمود سميح محمود خصيب	298	47	
4176		ارض	ملك	16	851610071	محمود سميح محمود خصيب	232	48	
				16	852558071	محمد سميح محمود خصيب			
				8	851610063	نانلة سميح محمود خصيب			
				8	851610089	منال سميح محمود مسحل			
				8	851610113	امال سميح محمود قضماني			
				8	852491240	ايمان سميح محمود حسين خصيب			
				64		المجموع			
32736		ارض العقار عدا البناء المقام عليها وضمنها اجزاء مشتركة وهي بيت درج مكرر من الطابق الارضي حتى السطح مساحته 2م16	ملك	كاملاً		اصحاب الشقق المقامة على قطعة الارض	337	49	
القيمه		ملاحظات / وقوعات	نوع الشقة	الحصة	رقم الهوية / المالك	اسماء اصحاب الحقوق في الشقق	مساحة الشقة		رقم الشقة
دينار	فلس	وصف الشقق					د	م	





جدول الحقوق
الأراضي المفروزة

يعن هذا الجدول بمقتضى الفقرة 2 من المادة 11 من قانون تسوية الاراضي والمياه رقم 40 لسنة 1952

اسم القرية : عارورة
رقم الحوض: 20
رقم الحي: 2

مقياس الرسم : 1/1000
عدد الصفحات: (12)

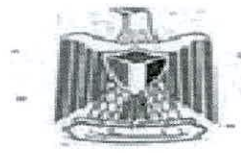
اسم المحافظة: رام الله والبيرة
اسم الحوض: القناطر والقفزة
اسم الحي: الغربي

القيمة		الملاحظات	نوع الارض	رقم الهوية / المالك	اسماء اصحاب الحقوق	المساحة		رقم القطعة
د	ف					د	م2	
8890		الشقة في الطابق الارضي عدا سطحها	ملك	2	851610071	محمود سميح محمود خصيب	127	101
		سطح هذه الشقة يعود لمالك الشقة رقم 111		2	852558071	محمد سميح محمود خصيب		
				1	851610063	نانلة سميح محمود خصيب		
				1	851610089	منال سميح محمود مسحل		
				1	851610113	امال سميح محمود قضماني		
				1	852491240	ايمان سميح محمود حسين خصيب		
				8		المجموع		
8890		الشقة في الطابق الاول عدا سطحها	ملك	كاملا	852558071	محمد سميح محمود خصيب	127	111
		سطح هذه الشقة يعود لمالك السطح رقم 121						
8890		سطح البناء في الطابق الثاني	ملك	كاملا	852558072	محمد سميح محمود خصيب	127	121
		سطح البناء النهائي الذي سوف ينشأ						
		تنظيماً عند اكتمال البناء ملكاً مشتركاً						
		لاصحاب الشقق المقامة على قطعة الارض						
16506		ارض	ملك	1	998375018	نداء عودة اسماعيل زياده	917	50
				1	998375026	غدير عودة اسماعيل صالح		
				1	850394362	فرهان عودة اسماعيل انعيم		
				3		المجموع		
8388		ارض	ملك	1	859122483	حسن درويش حسن عاروري	466	51
				1	851605980	نائل درويش حسن عاروري		
				1	910917541	فادي درويش حسن عاروري		
				3		المجموع		
11574		ارض	ملك	كاملا		صبحي حسن درويش عاروري	643	52
10692		ارض	ملك	كاملا		ربحي حسن درويش عاروري	594	53
10044		ارض	ملك	كاملا		سهيل حسن درويش عاروري	558	54
26788		ارض ضمنها بناء	ملك	كاملا		سفيان احمد خليل خصيب	656	55
16848		ارض	ملك	كاملا	964255350	ربحي احمد عبدالله بكر	936	56
8154		ارض	ملك	كاملا	964260350	سهيلة حسن درويش عطشان	453	57

أ.محمد شراكة

رئيس هيئة تسوية الأراضي والمياه





جدول الحقوق
الأراضي المفروزة

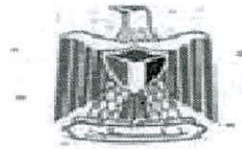
يعلن هذا الجدول بمقتضى الفقرة 2 من المادة 11 من قانون تسوية الأراضي والمياه رقم 40 لسنة 1952

اسم القرية : عارورة
رقم الحوض: 20
رقم الحي: 2

مقياس الرسم : 1/1000
عدد الصفحات: (12)

اسم المحافظة: رام الله والبيرة
اسم الحوض: القناطر والقفزة
اسم الحي: الغربي

القيمة		الملاحظات	نوع الارض	الحصة	رقم الهوية / المالك	اسماء اصحاب الحقوق	المساحة		رقم القطعة
د	ف						د	م	
6498		ارض	ملك	كاملا	964260376	سهى حسن درويش مزاحم		361	58
9252		ارض	ملك	كاملا		ورثة ربحي حسن درويش العاروري		514	59
15996		ارض ضمنها بناء	ملك	كاملا	964016935	قاسم حسن محمد صالح		457	60
12322		ارض ضمنها بناء	ملك	كاملا		ورثة جعفر حسن محمد صالح		284	61
15896		ارض ضمنها بناء	ملك	كاملا		نهاد حسن محمد صالح		292	62
16690		ارض ضمنها بناء	ملك	كاملا	964016976	منير حسن محمد صالح		305	63
16758		ارض	ملك	1	859122483	حسن درويش حسن عاروري		931	64
				1	851605980	نانل درويش حسن عاروري			
				1	910917541	فادي درويش حسن عاروري			
				3		المجموع			
46818		ارض ضمنها بناء	ملك	كاملا	964250849	فتحي خليل مصطفى عاروري	1	971	65
16866		ارض	ملك	1	859122483	حسن درويش حسن عاروري		937	66
				1	851605980	نانل درويش حسن عاروري			
				1	910917541	فادي درويش حسن عاروري			
				3		المجموع			
22916		ارض ضمنها بناء	ملك	كاملا	900731548	حسام قاسم حسن صالح		752	67
31050		ارض	ملك	كاملا	264260533	عفيفة حسين محمد زاهر	1	725	68
20098		ارض ضمنها بناء	ملك	كاملا	852416387	ثامر نظمي احمد عاروري		541	69
9630		ارض	ملك	كاملا	989025770	منير احمد يوسف عاروري		535	70
14688		ارض	ملك	كاملا		نورا احمد يوسف عاروري		816	71
15750		ارض	ملك	8	964260533	عفيفة حسين محمد زاهر		875	72
				14	964260574	خالد موسى مصطفى خالد			
				7	964260558	كفي موسى مصطفى عاروري			
				7	964260566	دلال موسى مصطفى احمد			
				7	910623420	شريهان موسى مصطفى خالد			
				7	944568369	هدى موسى مصطفى خالد			
				7	906445077	عايدة موسى مصطفى خالد			



جدول الحقوق
الأراضي المفروزة

يعلن هذا الجدول بمقتضى الفقرة 2 من المادة 11 من قانون تسوية الاراضي والمياه رقم 40 لسنة 1952


اسم القرية : عارورة
رقم الحوض: 20
رقم الحي: 2

مقياس الرسم : 1/1000
عدد الصفحات: (12)

اسم المحافظة: رام الله واللبيرة
اسم الحوض: القناطر والقفزة
اسم الحي: الغربي

القيمة		الملاحظات	نوع الارض	رقم الهوية / المالك	اسماء اصحاب الحقوق	المساحة		رقم القطعة
د	ف					د	م	
				57	المجموع			
6390		ارض	ملك	949255525	نفيسة مصطفى موسى عاروره	355		73
1872		ارض	ملك	964266258	ابراهيم زعل درويش عاروري	104		74
76918		ارض ضمنها بناء وبنر مياه	ملك	964266258	ابراهيم زعل درويش عاروري	3	266	75
44188		ارض ضمنها بناء/ عليها حق مرور للقطعة رقم 90	ملك	949255574	عادل حسين داود عاروري	1	856	76
12870		ارض	ملك		طارق حسن يوسف عبد الكريم	715		77
10782		ارض ضمنها بنر ماء	ملك	964260640	فتحي زيد محمد عاروري	599		78
75402		ارض	ملك	2	حسام رشدي اسماعيل العاروري	4	189	79
				2	محمد رشدي اسماعيل العاروري			
				1	امل رشدي اسماعيل العاروري			
				1	ايمان رشدي اسماعيل العاروري			
				1	حنان رشدي اسماعيل العاروري			
				1	عيشة رشدي اسماعيل العاروري			
				1	احلام رشدي اسماعيل العاروري			
				9	المجموع			
42516		ارض	ملك	8	نعمة ابراهيم يوسف عاروري	2	362	80
				2	فادي زيد محمد عاروري			
				2	هاني زيد محمد عاروري			
				2	هيثم زيد محمد عاروري			
				1	فداء زيد محمد خطيب			
				1	عائشة زيد محمد عاروري			
				16	المجموع			
92672		ارض ضمنها بناء	ملك	964260152	مصباح يوسف مصطفى خصيبه	3	344	81
11682		ارض	ملك	997446232	عبد الرحيم اسماعيل يوسف خصيب	649		82
18936		ارض	ملك	852459551	نور الدين عبد الرحمن ابراهيم العاروري	1	52	83
13140		ارض	ملك	911601821	يوسف احمد يوسف عاروري	730		84
51316		ارض ضمنها بناء	ملك	922440417	عادل قاسم احمد خصيب	2	252	85





جدول الحقوق
الأراضي المفروزة

يعتد هذا الجدول بمقتضى الفقرة 2 من المادة 11 من قانون تسوية الأراضي والمياه رقم 40 لسنة 1952

اسم القرية : عارورة
رقم الحوض: 20
رقم الحي: 2

مقياس الرسم : 1/1000
عدد الصفحات: (12)


اسم المحافظة: رام الله والبيرة
اسم الحوض: القناطر والقفزة
اسم الحي: الغربي

القيمة		الملاحظات	نوع الارض	رقم الهوية / الحصة	اسماء اصحاب الحقوق	المساحة		رقم القطعة
د	ف					د	م2	
19802		ارض ضمنها بناء	ملك	كاملا	964255590	محمد اسماعيل قاسم دار خصيب	614	86
24344		ارض ضمنها وبئر مياه	ملك	كاملا		غازي اسماعيل قاسم خصيب	598	87
8694		ارض	ملك	كاملا		فيصل اسماعيل قاسم خصيب	483	88
9558		ارض	ملك	كاملا	964260632	فتحية زيد محمد خصيب	531	89
8226		ارض/ لها حق مرور للقطعة 76	ملك	10		سبتية نمر اسعد فريج	457	90
				14		حسين داود حسين زيد		
				14		محمد داود حسين زيد		
				7		ميرفت داود حسين زيد		
				7		رجاء داود حسين زيد		
				7		ايمان داود حسين زيد		
				7		زبيدة داود حسين زيد		
				7		رنا داود حسين زيد		
				7		سوزان داود حسين زيد		
				80		المجموع		
8316		ارض	ملك	كاملا	964260624	محمد زيد محمد العاروري	462	91
66816		ارض	ملك	كاملا	922440417	عادل قاسم احمد خصيب	3	712
29952		ارض	ملك	56		نجاح سليمان محمد دار خصيب	1	664
				34		عبد الجواد محمد عبد الجواد دار خصيب		
				34		احمد محمد عبد الجواد دار خصيب		
				17		فاطمة محمد عبد الجواد دار خصيب		
				17		اسيل محمد عبد الجواد دار خصيب		
				17		لانا محمد عبد الجواد دار خصيب		
				17		سديل محمد عبد الجواد دار خصيب		
				192		المجموع		
14904		ارض	ملك	كاملا		يوسف حسن يوسف عبدالكريم	828	94
26594		ارض ضمنها بناء	ملك	كاملا		محمد احمد قاسم خصيب	723	95
7218		ارض	ملك	كاملا	853003994	سماء احمد قاسم الخصيب	401	96

أ.محمد شراكة

رئيس هيئة تسوية الأراضي والمياه





جدول الحقوق
الأراضي المفروزة

يعلن هذا الجدول بمقتضى الفقرة 2 من المادة 11 من قانون تسوية الاراضي والمياه رقم 40 لسنة 1952

اسم القرية : عارورة
رقم الحوض: 20
رقم الحي: 2

مقياس الرسم : 1/1000
عدد الصفحات: (12)

اسم المحافظة: رام الله والبيرة
اسم الحوض: القناطر والقفزة
اسم الحي: الغربي

القيمة		الملاحظات	نوع الارض	الحصة	رقم الهوية / المالك	اسماء اصحاب الحقوق	المساحة		رقم القطعة
د	ف						د	م	
20142		ارض	ملك	كاملا	964011175	محمد قاسم احمد خصيب	1	119	97
32366		ارض ضمنها بناء	ملك	كاملا	902902733	ساند قاسم احمد خصيب	1	312	98
99090		ارض	ملك	1	952006047	عبد الله عارف عبدالله خصيب	5	505	99
				1		نعيم عارف عبدالله خصيب			
				2		المجموع			
20250		ارض	ملك	كاملا		نوفعا عارف عبد الله صالح	1	125	100
17190		ارض	ملك	كاملا	411703713	نعيمة عارف عبدالله مصطفى		955	101
17226		ارض	ملك	كاملا	952006039	مريم عارف عبدالله دار نزال		957	102
118944		ارض	ملك	كاملا	410425854	السينو امين محمد خصيب	6	608	103
22374		ارض	ملك	كاملا	964255575	فيصل اسماعيل قاسم خصيب	1	243	104
10638		ارض	ملك	كاملا	403815368	مراد سهيل سليم خصيب		591	105
11970		ارض	ملك	كاملا	402461610	سامح سهيل سليم خصيب		665	106
3420		ارض	ملك	كاملا	852558071	محمد سميح محمود خصيب		190	107

انتهى الحوض

أ.محمد شراكة
رئيس هيئة تسوية الأراضي والمياه

