

جدول الحقوق

الأراضي المفروزة

يعلن هذا الجدول بمقتضى الفقرة 2 من المادة 11 من قانون تسوية الأراضي والمياه رقم 40 لسنة 1952

اسم القرية: اللين الغربي

مقياس الرسم: 1/1000

اسم المحافظة: رام الله والبيهره


رقم الحوض: (23)

عدد الصفحات: (7)

اسم الحوض: خلة العصفورة الشمالي

القيمة		الملاحظات	نوع الارض	الحصة	رقم الهوية / المالك	اسماء اصحاب الحقوق	المساحة		رقم القطعة
د	ف						د	م	
46410		أرض	ميري	كاملا		ورثة حسين محمد مصلح	15	470	1
24192		ارض	ميري	58968		ابراهيم اسماعيل محمد مصلح	8	64	2
				58968		محمد اسماعيل محمد مصلح			
				49140		عائشة اسماعيل محمد مصلح			
				49140		عيوش اسماعيل محمد مصلح			
				49140		تميمة اسماعيل محمد مصلح			
				4914		زهية علي سمحان			
				4914		فاطمة عوض الشلاتوه			
				5572		اسماعيل يعقوب اسماعيل سالم			
				5572		محمود يعقوب اسماعيل سالم			
				5572		احمد يعقوب اسماعيل سالم			
				5572		محمد يعقوب اسماعيل سالم			
				4060		هالة يعقوب اسماعيل سالم			
				4060		هلول يعقوب اسماعيل سالم			
				4060		تهاني يعقوب اسماعيل سالم			
				4060		نهى يعقوب اسماعيل سالم			
				4060		هنا يعقوب اسماعيل سالم			
				12285		خليل يوسف عيسى			
				10530		عمر خليل يوسف عيسى			
				10530		ابراهيم خليل يوسف عيسى			
				10530		احمد خليل يوسف عيسى			
				5265		طرب خليل يوسف عيسى			
				366912		المجموع			
18237		ارض	ميري	كاملا		عبد الرحمن عبد اللطيف عبد الرحمن ابو سالم	6	79	3
24951		ارض	ميري	15814656		سليم عاصي صالح سالم	8	317	4

رئيس هيئة تسوية الأراضي والمياه
محمد شراكة



جدول الحقوق
الأراضي المفروزة

يعلن هذا الجدول بمقتضى الفقرة 2 من المادة 11 من قانون تسوية الأراضي والمياه رقم 40 لسنة 1952

اسم القرية: اللين الغربي

مقياس الرسم: 1/1000


اسم المحافظة: رام الله والبيرة

رقم الحوض: (23)

عدد الصفحات: (7)

اسم الحوض: خلة العصفورة الشمالي

القيمه		الملاحظات	نوع الارض	الحصة	رقم الهوية / المالك	اسماء اصحاب الحقوق	المساحة		رقم القطعة
د	ف						د	م	
				2696256		ابراهيم محمود ابراهيم ابو سالم			
				988416		فاطمة مصطفى كرتي			
				988416		حكمت سليمان عاصي ابو صالح			
				988416		شوقي سليمان عاصي ابو صالح			
				988416		محمد سليمان عاصي ابو صالح			
				988416		عوني سليمان عاصي ابو صالح			
				494208		امنة سليمان عاصي ابو صالح			
				494208		حليمة سليمان عاصي ابو صالح			
				494208		كفاية سليمان عاصي ابو صالح			
				494208		ميسون سليمان عاصي ابو صالح			
				494208		امينة سليمان عاصي ابو صالح			
				494208		امل سليمان عاصي ابو صالح			
				329472		مريم عوض حسن عوض			
				321024		محمود يوسف محمود ابو سالم			
				321024		رامي يوسف محمود ابو سالم			
				160512		لينا يوسف محمود ابو سالم			
				160512		لبنى يوسف محمود ابو سالم			
				160512		سناء يوسف محمود ابو سالم			
				160512		امل يوسف محمود ابو سالم			
				160512		ميساء يوسف محمود ابو سالم			
				160512		سوزان يوسف محمود ابو سالم			
				160512		رجاء يوسف محمود ابو سالم			
				160512		ايمان يوسف محمود ابو سالم			
				47520		رقية علي محمود ابو سالم			
				60480		خالد محمود ابراهيم ابو سالم			




جدول الحقوق
الأراضي المفروزة

يعلن هذا الجدول بمقتضى الفقرة 2 من المادة 11 من قانون تسوية الاراضي والمياه رقم 40 لسنة 1952
اسم القرية: اللين الغربي
رقم الحوض: (23)
مقياس الرسم: 1/1000
عدد الصفحات: (7)

اسم المحافظة: رام الله والبيره
اسم الحوض: خلة العصفورة الشمالي

القيمه		الملاحظات	نوع الارض	الحصة	رقم الهوية / المالك	اسماء اصحاب الحقوق	المساحة		رقم القطعة
د	ف						د	م	
				60480		محمد محمود ابراهيم ابو سالم			
				30240		امنه محمود ابراهيم ابو سالم			
				30240		فاطمه محمود ابراهيم ابو سالم			
				30240		نعمة محمود ابراهيم ابو سالم			
				30240		سماهر محمود ابراهيم ابو سالم			
				666504		عبد الجليل عبد الرحمن جبر رضوان			
				499878		ساند عبد الجليل جبر رضوان			
				499878		يوسف عبد الجليل جبر رضوان			
				499878		هاني عبد الجليل جبر رضوان			
				249939		ساندة عبد الجليل جبر رضوان			
				249939		رائدة عبد الجليل جبر رضوان			
				31629312		المجموع			
23826		ارض	ميري	1		ورثة لطفي محمد سلامة ابو سالم	7	942	5
				1		ورثة عبد اللطيف محمد سلامة احمد			
				2		المجموع			
59295		ارض	ميري	كاملا		ورثة عبد الله حسين يعقوب سالم	19	765	6
12762		ارض	ميري	كاملا		ورثة لطفي محمد سلامة ابو سالم	4	254	7
39777		ارض	ميري	1		فواز علي سلامه سالم	13	259	8
				1		سالم علي سلامه سالم			
				2		المجموع			
10245		ارض	ميري	1		فواز علي سلامه سالم	3	415	9
				1		سالم علي سلامه سالم			
				1		ورثة فوزي علي سلامه احمد			
				3		المجموع			
15165		ارض	ميري	كاملا		ورثة لطفي محمد سلامة ابو سالم	5	55	10

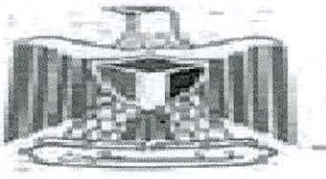


جدول الحقوق
الأراضي المفروزة

يعلن هذا الجدول بمقتضى الفقرة 2 من المادة 11 من قانون تسوية الأراضي والمياه رقم 40 لسنة 1952
اسم القرية: اللين الغربي
مقياس الرسم: 1/1000
عدد الصفحات: (7)
اسم المحافظة: رام الله والبيرة
اسم الحوض: خلة العصفورة الشمالي
رقم الحوض: (23)

رقم القيمة	الملاحظات	نوع الأرض	الحصة	رقم الهوية / المالك	اسماء اصحاب الحقوق	المساحة		رقم القطعة
						د	م2	
10914	ارض	ميري	كاملا		ورثة عبد اللطيف محمد سلامة احمد	3	638	11
52230	ارض	ميري	15814656		سليم عاصي صالح سالم	17	410	12
			2696256		ابراهيم محمود ابراهيم ابو سالم			
			988416		فاطمة مصطفى كرتي			
			988416		حكمت سليمان عاصي ابو صالح			
			988416		شوقي سليمان عاصي ابو صالح			
			988416		محمد سليمان عاصي ابو صالح			
			988416		عوني سليمان عاصي ابو صالح			
			494208		امنة سليمان عاصي ابو صالح			
			494208		حليمة سليمان عاصي ابو صالح			
			494208		كفاية سليمان عاصي ابو صالح			
			494208		ميسون سليمان عاصي ابو صالح			
			494208		امينة سليمان عاصي ابو صالح			
			494208		امل سليمان عاصي ابو صالح			
			329472		مريم عوض حسن عوض			
			321024		محمود يوسف محمود ابو سالم			
			321024		رامي يوسف محمود ابو سالم			
			160512		لينا يوسف محمود ابو سالم			
			160512		لبنى يوسف محمود ابو سالم			
			160512		سناء يوسف محمود ابو سالم			
			160512		امل يوسف محمود ابو سالم			
			160512		ميساء يوسف محمود ابو سالم			
			160512		سوزان يوسف محمود ابو سالم			
			160512		رجاء يوسف محمود ابو سالم			
			160512		ايمان يوسف محمود ابو سالم			





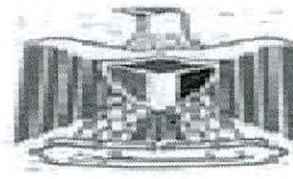
جدول الحقوق
الأراضي المفروزة

يعلن هذا الجدول بمقتضى الفقرة 2 من المادة 11 من قانون تسوية الاراضي والمياه رقم 40 لسنة 1952
اسم القرية: اللين الغربي
رقم الحوض: (23)

اسم المحافظة: رام الله والبيرة
اسم الحوض: خلة العصفورة الشمالي
مقياس الرسم: 1/1000
عدد الصفحات: (7)

القيمة		الملاحظات	نوع الارض	الحصة	رقم الهوية / المالك	اسماء اصحاب الحقوق	المساحة		رقم القطعة
د	ف						د	م	
				47520		رقية علي محمود ابو سالم			
				60480		خالد محمود ابراهيم ابو سالم			
				60480		محمد محمود ابراهيم ابو سالم			
				30240		امنه محمود ابراهيم ابو سالم			
				30240		فاطمه محمود ابراهيم ابو سالم			
				30240		نعمه محمود ابراهيم ابو سالم			
				30240		سماهر محمود ابراهيم ابو سالم			
				666504		عبد الجليل عبد الرحمن جبر رضوان			
				499878		ساند عبد الجليل جبر رضوان			
				499878		يوسف عبد الجليل جبر رضوان			
				499878		هاني عبد الجليل جبر رضوان			
				249939		ساندة عبد الجليل جبر رضوان			
				249939		راندة عبد الجليل جبر رضوان			
				31629312		المجموع			
4125		أرض/كامل هذه القطعة محجوزة لصالح	ميري	كاملا		عبد الرحمن عبد اللطيف عبد الرحمن ابو سالم	1	375	13
		ورثة علي احمد مصلح بقيمة 579 دينار اردني							
40662		ارض	ميري	1		حسن علي حسن ابو سالم	13	554	14
				1		حسني علي حسن ابو سالم			
				2		المجموع			
10446		ارض	ميري	1		ورثة لطفي محمد سلامة ابو سالم	3	482	15
				1		ورثة عبد اللطيف محمد سلامة احمد			
				2		المجموع			
4407		ارض	ميري	كاملا		ورثة محمود سلامة احمد ابو سالم	1	469	16
47523		ارض	ميري	كاملا		ورثة يوسف محمود حسين سالم	15	841	17
25227		ارض	ميري	كاملا		ورثة محمود ابراهيم صالح ابو سالم	8	409	18





جدول الحقوق
الأراضي المفروزة

يعلن هذا الجدول بمقتضى الفقرة 2 من المادة 11 من قانون تسوية الأراضي والمياه رقم 40 لسنة 1952

اسم القرية: اللين الغربي

مقياس الرسم: 1/1000


اسم المحافظة: رام الله والبيهره


رقم الحوض: (23)

عدد الصفحات: (7)

اسم الحوض: خلة العصفورة الشمالي

رقم القيمة	الملاحظات	نوع الأرض	الحصة	رقم الهوية / المالك	اسماء اصحاب الحقوق	المساحة		رقم القطعة
						د	م	
20259	ارض	ميري	كاملا		ورثة عبد الحليم عبد الحميد محمد سالم	6	753	19
14190	ارض	ميري	1		يوسف عبد المحسن عبد الحميد سالم	4	730	20
			1		عبد الحميد عبد المحسن عبد الحميد سالم			
			1		ابراهيم عبد المحسن عبد الحميد سالم			
			1		محمود عبد المحسن عبد الحميد سالم			
			1		احمد عبد المحسن عبد الحميد سالم			
			5		المجموع			
2052	ارض	ميري	كاملا		زهير عبد الرحيم عبد الحميد سالم		684	21
2871	ارض	ميري	كاملا		رامي عبد الرحيم عبد الحميد سالم		957	22
3222	ارض	ميري	كاملا		سالم عبد الرحيم عبد الحميد سالم	1	74	23
2430	ارض	ميري	كاملا		ناصر عبد الرحيم عبد الحميد سالم		810	24
1578	ارض	ميري	كاملا		رامي عبد الرحيم عبد الحميد سالم		526	25
2532	ارض	ميري	كاملا		زهير عبد الرحيم عبد الحميد سالم		844	26
2784	ارض	ميري	كاملا		ناصر عبد الرحيم عبد الحميد سالم		928	27
2598	ارض	ميري	كاملا		محمد عبد الرحيم عبد الحميد سالم		866	28
3084	ارض	ميري	كاملا		سالم عبد الرحيم عبد الحميد سالم	1	28	29
3009	ارض	ميري	كاملا		رامي عبد الرحيم عبد الحميد سالم	1	3	30
2703	ارض	ميري	كاملا		محمد عبد الرحيم عبد الحميد سالم		901	31
1389	ارض/ عليها حق مرور بعرض 2 متر لقطعة 33	ميري	كاملا		زهير عبد الرحيم عبد الحميد سالم		463	32
1398	ارض/ لها حق مرور بعرض 2 متر من قطعه 32	ميري	كاملا		ناصر عبد الرحيم عبد الحميد سالم		466	33
1473	ارض	ميري	كاملا		محمد عبد الرحيم عبد الحميد سالم		491	34
7194	ارض	ميري	2		سلمان محمود سلمان ابو سالم	2	398	35
			2		محمد محمود سلمان سالم			
			2		أحمد محمود سلمان سالم			
			2		عبد الناصر محمود سلمان سالم			





جدول الحقوق
الأراضي المفروزة

يعلن هذا الجدول بمقتضى الفقرة 2 من المادة 11 من قانون تسوية الأراضي والمياه رقم 40 لسنة 1952
اسم القرية: اللين الغربي
مقياس الرسم: 1/1000
عدد الصفحات: (7)
اسم المحافظة: رام الله والبيرة
اسم الحوض: خلة العصفورة الشمالي
رقم الحوض: (23)

رقم القيمة	الملاحظات	نوع الأرض	الحصة	رقم الهوية / المالك	اسماء اصحاب الحقوق	المساحة		رقم القطعة
						د	م	
			1		سرية محمود سلمان أبو سالم			
			1		يسرى محمود سلمان سالم			
			1		ميسر محمود سلمان عيسى			
			1		فاطمة محمود سلمان محمد			
			1		يسر محمود سلمان عصفور			
			1		انتصار محمود سلمان دار صالح			
			14		المجموع			
4962	ارض	ميري	كاملا		محمود جميل محمود ابو سالم	1	654	36
12156	ارض	ميري	كاملا		محمد جميل محمود ابو سالم	4	52	37

انتهى الحوض