

جدول الحقوق

الأراضي المفروزة

يعلن هذا الجدول بمقتضى الفقرة 2 من المادة 11 من قانون تسوية الأراضي والمياه رقم 40 لسنة 1952

اسم القرية: المزرعة القبلية

مقياس الرسم 1/1000

اسم المحافظة: رام الله والبيرة

رقم الحوض: 5

عدد الصفحات (12)

اسم الحوض: وادي محمد

رقم الحي: 2

اسم الحي: الشمالي الغربي

رقم القطعه	المساحة		رقم هوية / المالك	الحصة	نوع الارض	الملاحظات	القيمه	
	د	م2					د	ف
1	18	877	984640862	كاملا	ميري	أرض	56631	
2	9	404	936838218	كاملا	ميري	أرض	28212	
3	14	226	988372033	كاملا	ميري	ارض	42678	
4	3	851	988366712	10	ميري	ارض	11553	
				6				
			988366753	6				
			988366761	6				
			900049099	6				
			988366738	3				
			900049107	3				
				40				
5	3	918		3	ميري	ارض	11754	
			988367132	2				
			988367157	2				
			988367165	2				
			966367140	1				
			907892665	1				
			907892657	1				
				12				
6	3	863		كاملا	ميري	ارض	11589	
7	1	667	988372033	6	ميري	ارض	5001	
				2				
				1				
				1				
				1				
				1				
				12				
8	16	416	936838218	كاملا	ميري	أرض	28212	



جدول الحقوق

الأراضي المفروزة

يعلن هذا الجدول بمقتضى الفقرة 2 من المادة 11 من قانون تسوية الأراضي والمياه رقم 40 لسنة 1952

اسم القرية: المزرعة القبلية

مقياس الرسم 1/1000

اسم المحافظة: رام الله والبيرة

رقم الحوض: 5

عدد الصفحات (12)

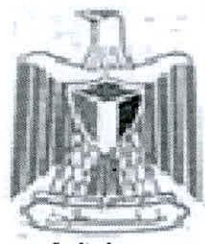
اسم الحوض: وادي محمد

رقم الحي: 2

اسم الحي: الشمالي الغربي

رقم القطعة	المساحة		أسماء اصحاب الحقوق	رقم هوية / المالك	الحصة	نوع الارض	الملاحظات	القيمة	
	د	م2						د	ف
9	798	1	عمر محمود عبد الله لدادوة	907109797	1	ميري	أرض	5394	
			سميح محمود عبد الله لدادوة	988372140	1				
			هاني محمود عبد الله لدادوة	988372157	1				
			فلاح محمود عبد الله لدادوة	988372181	1				
			عبد الفتاح محمود عبد الله لدادوة	907109789	1				
			صلاح محمود عبد الله لدادوة	988372173	1				
			المجموع		6				
10	277	61	محمود سلامة مصطفى لدادوة	2457600	2457600	ميري	ارض	183831	
			سعاد سعيد محمود قدورة	307200	307200				
			حسن خليل سلامة لدادوة	286720	286720				
			عبد الرحمن خليل سلامة لدادوة	286720	286720				
			شوكت خليل سلامة لدادوة	286720	286720				
			ابراهيم خليل سلامة لدادوة	286720	286720				
			نعمة خليل سلامة لدادوة	143360	143360				
			حلوة خليل سلامة لدادوة	143360	143360				
			شفا خليل سلامة لدادوة	143360	143360				
			افتتاح خليل سلامة لدادوة	143360	143360				
			كريمة خليل سلامة لدادوة	143360	143360				
			فاطمة خليل سلامة لدادوة	143360	143360				
			منوى خليل سلامة لدادوة	143360	143360				
			صبحة صالح خليل عبد الغني	307200	307200				
			فؤاد علي سلامة لدادوة	358400	358400				
			غسان علي سلامة لدادوة	358400	358400				
			كمال علي سلامة لدادوة	358400	358400				
			ناجي علي سلامة لدادوة	358400	358400				
			منال علي سلامة لدادوة	179200	179200				
			ختام علي سلامة لدادوة	179200	179200				
			رنا علي سلامة لدادوة	179200	179200				





جدول الحقوق  
الأراضي المفروزة

يعلن هذا الجدول بمقتضى الفقرة 2 من المادة 11 من قانون تسوية الأراضي والمياه رقم 40 لسنة 1952

اسم القرية: المزرعة القبلية

مقياس الرسم 1/1000

اسم المحافظة: رام الله والبيرة

رقم الحوض: 5

عدد الصفحات (12)


اسم الحوض: وادي محمد

رقم الحي: 2

اسم الحي: الشمالي الغربي

رقم القطعة	المساحة		أسماء اصحاب الحقوق	رقم هوية / المالك	الحصة	نوع الارض	الملاحظات	القيمة	
	د	م2						د	ف
			فاتن علي سلامة لدادوة		179200				
			صفا موسى عمران لدادوة		307200				
			سلامة عبد الله سلامة لدادوة		307200				
			يوسف عبد الله سلامة لدادوة		307200				
			نصر عبد الله سلامة لدادوة		307200				
			عارف عبد الله سلامة لدادوة		307200				
			فريد عبد الله سلامة لدادوة		307200				
			انشراح عبد الله سلامة لدادوة		153600				
			نجاح عبد الله سلامة لدادوة		153600				
			انتصار عبد الله سلامة لدادوة		153600				
			نجمة عبد الله سلامة لدادوة		153600				
			وظفة عيد حسين سلامة		307200				
			ضرار احمد سلامة سلامة		430080				
			خالد احمد سلامة سلامة		430080				
			خولة احمد سلامة سلامة		215040				
			خلود احمد سلامة سلامة		215040				
			اسماء احمد سلامة سلامة		215040				
			زينب احمد سلامة سلامة		215040				
			نعمة احمد سلامة سلامة		215040				
			عائشة احمد سلامة سلامة		215040				
			بشرى خالد عبد الفتاح اخميس		307200				
			مصطفى محمد سلامة لدادوة		537600				
			عزت محمد سلامة لدادوة		537600				
			ابراهيم محمد سلامة لدادوة		537600				
			عزيزة محمد سلامة لدادوة		268800				
			عز محمد سلامة لدادوة		268800				
			المجموع		14745600				
11	703	14	محمد حسن محمد ابو قرع		2	ميري	ارض	44109	





جدول الحقوق

الأراضي المفروزة

يعلن هذا الجدول بمقتضى الفقرة 2 من المادة 11 من قانون تسوية الأراضي والمياه رقم 40 لسنة 1952

اسم القرية: المزرعة القبلية

مقياس الرسم 1/1000

اسم المحافظة: رام الله والبيرة

رقم الحوض: 5

عدد الصفحات (12)

اسم الحوض: وادي محمد

رقم الحي: 2

اسم الحي: الشمالي الغربي

رقم القطعة	المساحة		أسماء اصحاب الحقوق	رقم هوية / المالك	الحصة	نوع الارض	الملاحظات	القيمة	
	د	م2						د	ف
			زهوه حسن محمد ابو قرع		1				
			فتحيه حسن محمد ابو قرع		1				
			هنيه حسن محمد ابو قرع		1				
			منى حسن محمد ابو قرع		1				
			المجموع		6				
12	6	13	محمود سلامة مصطفى لدادوة		2457600	ميري	ارض	39018	
			سعاد سعيد محمود قدورة		307200				
			حسن خليل سلامة لدادوة		286720				
			عبد الرحمن خليل سلامة لدادوة		286720				
			شوكت خليل سلامة لدادوة		286720				
			ابراهيم خليل سلامة لدادوة		286720				
			نعمة خليل سلامة لدادوة		143360				
			حلوة خليل سلامة لدادوة		143360				
			شفا خليل سلامة لدادوة		143360				
			افتتاح خليل سلامة لدادوة		143360				
			كريمة خليل سلامة لدادوة		143360				
			فاطمة خليل سلامة لدادوة		143360				
			منوى خليل سلامة لدادوة		143360				
			صبحة صالح خليل عبد الغني		307200				
			فواد علي سلامة لدادوة		358400				
			غسان علي سلامة لدادوة		358400				
			كمال علي سلامة لدادوة		358400				
			ناجي علي سلامة لدادوة		358400				
			منال علي سلامة لدادوة		179200				
			ختام علي سلامة لدادوة		179200				
			رنا علي سلامة لدادوة		179200				
			فاتن علي سلامة لدادوة		179200				
			صفا موسى عمران لدادوة		307200				





جدول الحقوق

الأراضي المفروزة

يعلن هذا الجدول بمقتضى الفقرة 2 من المادة 11 من قانون تسوية الأراضي والمياه رقم 40 لسنة 1952

اسم القرية: المزرعة القبلية

مقياس الرسم 1/1000

اسم المحافظة: رام الله والبيرة

رقم الحوض: 5

عدد الصفحات (12)

اسم الحوض: وادي محمد

رقم الحي: 2

اسم الحي: الشمالي الغربي

رقم القطعة	المساحة		أسماء اصحاب الحقوق	رقم هوية / المالك	الحصة	نوع الارض	الملاحظات	القيمة	
	د	م2						د	ف
			سلامة عبد الله سلامة لدادوة		307200				
			يوسف عبد الله سلامة لدادوة		307200				
			نصر عبد الله سلامة لدادوة		307200				
			عارف عبد الله سلامة لدادوة		307200				
			فريد عبد الله سلامة لدادوة		307200				
			انشراح عبد الله سلامة لدادوة		153600				
			نجاح عبد الله سلامة لدادوة		153600				
			انتصار عبد الله سلامة لدادوة		153600				
			نجمة عبد الله سلامة لدادوة		153600				
			وطفة عيد حسين سلامة		307200				
			ضرار احمد سلامة سلامة		430080				
			خالد احمد سلامة سلامة		430080				
			خولة احمد سلامة سلامة		215040				
			خلود احمد سلامة سلامة		215040				
			اسماء احمد سلامة سلامة		215040				
			زينب احمد سلامة سلامة		215040				
			نعمة احمد سلامة سلامة		215040				
			عائشة احمد سلامة سلامة		215040				
			بشرى خالد عبد الفتاح اخميس		307200				
			مصطفى محمد سلامة لدادوة		537600				
			عزت محمد سلامة لدادوة		537600				
			ابراهيم محمد سلامة لدادوة		537600				
			عزيزة محمد سلامة لدادوة		268800				
			عز محمد سلامة لدادوة		268800				
			المجموع		14745600				
13	872	5	محمود احمد عبد قدوره		2	ميري	ارض	17616	
			محمد احمد عبد قدوره		2				
			سمير احمد عبد قدوره		2				

رئيس هيئة تسوية الأراضي والمياه  
أ.محمد شراكة



جدول الحقوق

الأراضي المفروزة

يعلن هذا الجدول بمقتضى الفقرة 2 من المادة 11 من قانون تسوية الأراضي والمياه رقم 40 لسنة 1952

اسم القرية: المزرعة القبيلية

مقياس الرسم 1/1000

اسم المحافظة: رام الله والبيرة

رقم الحوض: 5

عدد الصفحات (12)

اسم الحوض: وادي محمد

رقم الحي: 2

اسم الحي: الشمالي الغربي

رقم القطعة	المساحة		أسماء اصحاب الحقوق	رقم هوية / المالك	الحصة	نوع الارض	الملاحظات	القيمة	
	د	م2						د	ف
			عامر احمد عبد قدوره		2				
			هاشم احمد عبد قدوره		2				
			سهام احمد عبد قدوره		1				
			سميره احمد عبد قدوره		1				
			منى احمد عبد قدوره		1				
			سانده احمد عبد قدوره		1				
			ماجده احمد عبد قدوره		1				
			عايده احمد عبد قدوره		1				
			المجموع		16				
14	193	8	احمد علي عبد الرحيم لدادوه	851340703	كاملا	ميري	ارض	24579	
15	880	10	ابراهيم محمد فرج اللدادوه		كاملا	ميري	ارض	32640	
16	217	17	محمد صالح عمر صالح		1	ميري	ارض	51651	
			محمود صالح عمر صالح		1				
			احمد صالح عمر صالح		1				
			فراس صالح عمر صعايده		1				
			زياد صالح عمر صعايده		1				
			المجموع		5				
17	866	34	غالب العبد محمد يوسف		576	ميري	ارض	104598	
			زهديه عبد الله محمد		96				
			روزه ابو حمده الخطيب		72				
			احمد تيسير هاشم يوسف		34				
			عبد الناصر تيسير هاشم يوسف		34				
			نور تيسير هاشم يوسف		17				
			ندى تيسير هاشم يوسف		17				
			نادين تيسير هاشم يوسف		17				
			هاشم تيسير هاشم يوسف		34				
			عماد الدين تيسير هاشم يوسف		34				
			ميسون تيسير هاشم يوسف		17				





جدول الحقوق

الأراضي المفروزة

يعلن هذا الجدول بمقتضى الفقرة 2 من المادة 11 من قانون تسوية الأراضي والمياه رقم 40 لسنة 1952

اسم القرية: المزرعة القبيلية

مقياس الرسم 1/1000

اسم المحافظة: رام الله والبيرة

رقم الحوض: 5

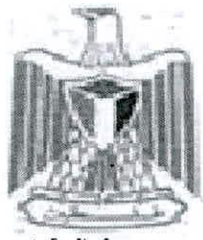
عدد الصفحات (12)

اسم الحوض: وادي محمد

رقم الحي: 2

اسم الحي: الشمالي الغربي

رقم القطعة	المساحة		أسماء اصحاب الحقوق	رقم هوية / المالك	الحصة	نوع الارض	الملاحظات	القيمة	
	د	م						د	ف
			جميله تيسير هاشم يوسف		17				
			خوله تيسير هاشم يوسف		17				
			فاطمة تيسير هاشم يوسف		17				
			مثال تيسير هاشم يوسف		17				
			اسراء تيسير هاشم يوسف		17				
			روان تيسير هاشم يوسف		17				
			محمد تيسير هاشم يوسف		34				
			ياسر تيسير هاشم يوسف		34				
			عبد الحكيم تيسير هاشم يوسف		34				
			المجموع		1152				
18	722	5	سعيد محمد حسين لدادوه	986115236	1	ميري	ارض	17166	
			حسين محمد حسين لدادوه	986115269	1				
			مصلح محمد حسين لدادوه	986115244	1				
			ياسين محمد حسين لدادوه	986115251	1				
			المجموع		4				
19	232		محمد ابراهيم شاكرا شريتح	957617913	كاملا	ميري	ارض	696	
20	399	12	خضرة داود عودة اللدادوة	8744736	ميري	ارض	ارض	37197	
			محمود احمد محمود لدادوة	5353920					
			بسام محمد داود لدادوة	2011776					
			احمد محمد داود لدادوة	2011776					
			ابراهيم محمد داود لدادوة	2011776					
			بثينة محمد داود لدادوة	1005888					
			اسماء محمد داود لدادوة	1005888					
			سهير محمد داود لدادوة	1005888					
			خلود محمد داود لدادوة	1005888					
			نادية محمد داود لدادوة	1005888					
			حسين عبد الرحمن حسين لدادوة	3212352					
			داود عودة داود لدادوة	2420418					



جدول الحقوق  
الأراضي المفروزة

يعلن هذا الجدول بمقتضى الفقرة 2 من المادة 11 من قانون تسوية الأراضي والمياه رقم 40 لسنة 1952

اسم القرية: المزرعة القبلية

مقياس الرسم 1/1000

اسم المحافظة: رام الله والبيرة

رقم الحوض: 5

عدد الصفحات (12)

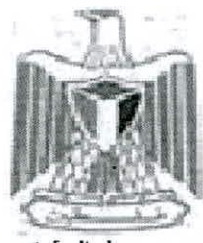
اسم الحوض: وادي محمد

رقم الحي: 2

اسم الحي: الشمالي الغربي

القيمه		الملاحظات	نوع	الحصة	رقم هوية / المالك	أسماء اصحاب الحقوق	المساحة		رقم القطعه
د	ف						د	م	
			الارض	2420418		حسن عودة داود لدادوة			
				2420418		عواد عودة داود لدادوة			
				1210209		هناء عودة داود لدادوة			
				1210209		صفية عودة داود لدادوة			
				461032		حسين احمد عبد الكريم لدادوة			
				461032		عبد الكريم احمد عبد الكريم لدادوة			
				230516		مقبولة احمد عبد الكريم لدادوة			
				230516		كريمة احمد عبد الكريم لدادوة			
				1345344		محمد صالح حسن العيس			
				1345344		احمد صالح حسن العيس			
				1345344		محمود صالح حسن العيس			
				672672		نجاح صالح حسن العيس			
				672672		حليمة صالح حسن العيس			
				672672		منى صالح حسن العيس			
				672672		ميسر صالح حسن العيس			
				672672		بسمة صالح حسن العيس			
				206976		يوسف حسن صالح العيس			
				206976		سفيان حسن صالح العيس			
				206976		محمد حسن صالح العيس			
				206976		صالح حسن صالح العيس			
				206976		حمزة حسن صالح العيس			
				103488		ايمان حسن صالح العيس			
				103488		ناريمان حسن صالح العيس			
				103488		شروق حسن صالح العيس			
				401544		نجمة حسن لدادوة			
				432432		داود سليمان عبد الرحمن لدادوة			
				432432		فراس سليمان عبد الرحمن لدادوة			
				432432		محمد سليمان عبد الرحمن لدادوة			





جدول الحقوق  
الأراضي المفروزة

يعلن هذا الجدول بمقتضى الفقرة 2 من المادة 11 من قانون تسوية الأراضي والمياه رقم 40 لسنة 1952

اسم القرية: المزرعة القبلية

مقياس الرسم 1/1000

اسم المحافظة: رام الله والبييرة

رقم الحوض: 5

عدد الصفحات (12)

اسم الحوض: وادي محمد

رقم الحي: 2

اسم الحي: الشمالي الغربي

رقم القطعة	المساحة		أسماء اصحاب الحقوق	رقم هوية / المالك	الحصة	نوع الارض	الملاحظات	القيمة	
	د	م						د	ف
			محمود سليمان عبد الرحمن لدادوة		432432				
			احمد سليمان عبد الرحمن لدادوة		432432				
			اسراء سليمان عبد الرحمن لدادوة		216216				
			نسرين سليمان عبد الرحمن لدادوة		216216				
			امل سليمان عبد الرحمن لدادوة		216216				
			المجموع		46043712				
21	547	1	سليمان محمد "حاج سليمان" لدادوة	993620244	28224	ميري	ارض	4641	
			محمد محمد "الحاج سليمان" اللدادوة	993620293	28224				
			عمر محمد "الحاج سليمان" لدادوة	993620269	28224				
			عثمان محمد الحج لدادوه	28224	28224				
			سميحه محمد سليمان لدادوه	14112	14112				
			يمامة محمد سليمان لدادوة	99620277	14112				
			جازية العبد حسين	31360	31360				
			عصام محمد عبد الله الحودة	11560	11560				
			عباس محمد عبد الله الحودة	11560	11560				
			هشام محمد عبد الله الحودة	11560	11560				
			عبد الله محمد عبد الله الحودة	11560	11560				
			باسم محمد عبد الله الحودة	11560	11560				
			نفوز محمد عبد الله لدادوه	410422349	11560				
			فوزيه محمد عبد الله لدادوه	851128496	11560				
			فايزه محمد عبد الله لدادوه	411372626	11560				
			محمد حسن عبد الحودة	26460	26460				
			عبد الرزاق حسن عبد الحودة	26460	26460				
			نجمه حسن عبد الحودة	22050	22050				
			نادية حسن عبد الحودة	22050	22050				
			رجاء حسن عبد الحودة	24990	24990				
			شادية حسن عبد الحودة	27090	27090				
			محمود سليمان	35280	35280				





جدول الحقوق

الأراضي المفروزة

يعلن هذا الجدول بمقتضى الفقرة 2 من المادة 11 من قانون تسوية الأراضي والمياه رقم 40 لسنة 1952

اسم القرية: المزرعة القبلية

مقياس الرسم 1/1000

اسم المحافظة: رام الله والبيرة

رقم الحوض: 5


عدد الصفحات (12)

اسم الحوض: وادي محمد

رقم الحي: 2

اسم الحي: الشمالي الغربي

رقم القطعة	المساحة		أسماء اصحاب الحقوق	رقم هوية / المالك	الحصة	نوع الارض	الملاحظات	القيمة	
	د	م2						د	ف
			حسين محمود سليمان		21168				
			فيصل محمود سليمان		21168				
			محمد محمود سليمان		21168				
			هنيه محمود سليمان		10584				
			حليمه محمود سليمان		10584				
			فريال محمود سليمان		10584				
			امته محمود سليمان		10584				
			محمود حسن عبد ربه		23520				
			احمد حسن عبد ربه		23520				
			جمال حسن عبد ربه		23520				
			عبد ربه حسن عبد ربه		23520				
			يسرى حسن عبد ربه		11760				
			زكية حسن عبد ربه		11760				
			محمود محمد حسن عبد ربه		5880				
			عبد الله محمد حسن عبد ربه		5880				
			خالد محمد حسن عبد ربه		5880				
			ايناس محمد حسن عبد ربه		2940				
			حورية ابراهيم حسين اللدادوه		20160				
			حسنه ابراهيم حسين اللدادوه		20160				
			شريف محمد ابراهيم اللدادوه		5760				
			عفيف محمد ابراهيم اللدادوه		5760				
			جواد محمد ابراهيم اللدادوه		5760				
			موفق محمد ابراهيم اللدادوه	452448285	5760				
			ناجي محمد ابراهيم اللدادوه		5760				
			ابراهيم محمد ابراهيم اللدادوه		5760				
			نشأت محمد ابراهيم اللدادوه		2880				
			وداع محمد ابراهيم اللدادوه		2880				
			محمد خضر عبد قدورة		5460				



جدول الحقوق

الأراضي المفروزة

يعتد هذا الجدول بمقتضى الفقرة 2 من المادة 11 من قانون تسوية الأراضي والمياه رقم 40 لسنة 1952

اسم القرية: المزرعة القبلية

مقياس الرسم 1/1000

اسم المحافظة: رام الله والبييرة

رقم الحوض: 5

عدد الصفحات (12)


اسم الحوض: وادي محمد

رقم الحي: 2

اسم الحي: الشمالي الغربي

رقم القطعة	المساحة		أسماء اصحاب الحقوق	رقم هوية / المالك	الحصة	نوع الارض	الملاحظات	القيمة	
	د	م2						د	ف
			نبيل محمد خضر قدورة		2520				
			خالد محمد خضر قدورة		2520				
			نبيله محمد خضر قدورة		1260				
			حنان محمد خضر قدورة		1260				
			خلود محمد خضر قدورة		1260				
			رنا محمد خضر قدورة		1260				
			جهاد محمد خضر قدورة		1260				
			راندة محمد خضر قدورة		1260				
			لؤي محمود ابراهيم لدادوه		5880				
			محمد محمود ابراهيم لدادوه		5880				
			ليث محمود ابراهيم لدادوه		5880				
			روان محمود ابراهيم لدادوه		2940				
			رندة محمود ابراهيم لدادوه		2940				
			اسيل محمود ابراهيم لدادوه		2940				
			رزان محمود ابراهيم لدادوه		2940				
			روتانا محمود ابراهيم لدادوه		2940				
			رونزا محمود ابراهيم لدادوه		2940				
			تفريد محمد احمد قدورة		315				
			محمد راند محمد قدورة		714				
			خالد راند محمد قدورة		714				
			رهف راند محمد قدورة		357				
			المجموع		829440				
22	505	2	فلاح محمود عبد الله لدادوة	988372181	1	ميري	ارض	7515	
			عبد الفتاح محمود عبد الله لدادوة	907109789	1				
			المجموع		2				
23	219	4	محبوبه محمود خليل ابو ربيع		كاملا	ميري	ارض	12657	
24	273	1	ورثة مصطفى يوسف محمد القراعوه		كاملا	ميري	ارض	3819	
25	670		"محمد خضر" عبد القادر محمد قدوره		16	ميري	ارض	2010	

أ. محمد شراكة  
رئيس هيئة تسوية الأراضي والمياه



جدول الحقوق

الأراضي المفروزة

يعلن هذا الجدول بمقتضى الفقرة 2 من المادة 11 من قانون تسوية الأراضي والمياه رقم 40 لسنة 1952

اسم القرية: المزرعة القبلية

مقياس الرسم 1/1000

اسم المحافظة: رام الله والبييرة

رقم الحوض: 5

عدد الصفحات (12)

اسم الحوض: وادي محمد

رقم الحي: 2

اسم الحي: الشمالي الغربي

رقم القطعة	المساحة		أسماء اصحاب الحقوق	رقم هوية / المالك	الحصة	نوع الارض	الملاحظات	القيمة	
	د	م2						د	ف
			محمود احمد عبد القادر قدوره		2				
			محمد احمد عبد القادر قدوره		2				
			سمير احمد عبد القادر قدوره		2				
			عامر احمد عبد القادر قدوره		2				
			هاشم احمد عبد القادر قدوره		2				
			سهام احمد عبد القادر قدوره		1				
			سميره احمد عبد القادر قدوره		1				
			منى احمد عبد القادر قدوره		1				
			سانده احمد عبد القادر قدوره		1				
			ماجده احمد عبد القادر قدوره		1				
			عايده احمد عبد القادر قدوره		1				
			المجموع		32				
26	993	24	محمد محمود عودة كنعان		1	ميري	ارض	74979	
			داود محمود عودة كنعان		1				
			حسن محمود عودة كنعان		1				
			المجموع		3				
27	234	20	محمد محمود عودة كنعان		1	ميري	ارض	60702	
			داود محمود عودة كنعان		1				
			حسن محمود عودة كنعان		1				
			المجموع		3				

انتهى الحوض

