

جدول الحقوق
الأراضي المفروزة


يعلن هذا الجدول بمقتضى الفقرة 2 من المادة 11 من قانون تسوية الأراضي والمياه رقم 40 لسنة 1952
مقياس الرسم 1/1000
عدد الصفحات (13)

اسم القرية : المزرعة القبلية
رقم الحوض : 6
رقم الحي : 1

اسم المحافظة : رام الله والبيرة
اسم الحوض : امطوخ
اسم الحي : الشرقي

رقم القطعه	المساحة		اسماء اصحاب الحقوق	رقم هوية / المالك	الحصة	نوع الارض	الملاحظات	القيمه	
	د	م						د	ف
1	5		خالد ناجح نصرالله شهاب	953544053	كاملا	ميري	ارض	20000	
2	5		خالد ناجح نصرالله شهاب	953544053	كاملا	ميري	ارض	20000	
3	5		خالد ناجح نصرالله شهاب	953544053	كاملا	ميري	ارض	20000	
4	5		خالد ناجح نصرالله شهاب	953544053	كاملا	ميري	ارض	20000	
5	4	557	خالد ناجح نصرالله شهاب	953544053	كاملا	ميري	ارض	18228	
6	4	383	زودية داود يوسف ابو قرع		16380	ميري	ارض	17532	
			نسيم محمد محمود ابو قرع		87035				
			سمير محمد محمود ابو قرع	938584588	87035				
			محمد محمد محمود ابو قرع		87035				
			لطيفة محمد محمود ابو قرع		15405				
			ربيحة زهدي عبد الله ابو قرع		14820				
			شكريه عبد الله محمد ابو قرع		11115				
			مسعد احمد محمود ابو قرع	988372637	54948				
			سعيد احمد محمود ابو قرع	988372645	54948				
			طلعت احمد محمود ابو قرع	988372652	54948				
			محمود احمد محمود ابو قرع	988372678	54948				
			بركات احمد محمود ابو قرع	991861451	54948				
			ماجد احمد محمود ابو قرع		11970				
			فاطمة احمد محمود ابو قرع		5985				
			المجموع		611520				
7	4		خالد ناجح نصرالله شهاب	953544053	كاملا	ميري	ارض	16000	
8	4	818	خالد ناجح نصرالله شهاب	953544053	كاملا	ميري	ارض	19272	
9	14	378	خضرة داود عودة اللدادوة		8744736	ميري	ارض	57512	
			محمود احمد محمود لدادوة		5353920				
			بسام محمد داود لدادوة		2011776				
			احمد محمد داود لدادوة		2011776				
			ابراهيم محمد داود لدادوة		2011776				
			بثينة محمد داود لدادوة		1005888				
			اسماء محمد داود لدادوة		1005888				
			سهير محمد داود لدادوة		1005888				
			خلود محمد داود لدادوة		1005888				
			نادية محمد داود لدادوة		1005888				
			حسين عبد الرحمن حسين لدادوة		3212352				





جدول الحقوق
الأراضي المفروزة


يعلن هذا الجدول بمقتضى الفقرة 2 من المادة 11 من قانون تسوية الاراضي والمياه رقم 40 لسنة 1952
مقياس الرسم 1/1000
عدد الصفحات (13)

اسم المحافظة : رام الله والبيرة
اسم الحوض : امطوخ
اسم الحي : الشرقي

اسم القرية : المزرعة القبيلية
رقم الحوض : 6
رقم الحي : 1

رقم القطعة	المساحة		اسماء اصحاب الحقوق	رقم هوية / المالك		الحصة	نوع الارض	الملاحظات	القيمه	
	م	د		رقم	الملك				د	ف
			داود عودة داود لدادوة			2420418				
			حسن عودة داود لدادوة			2420418				
			عواد عودة داود لدادوة			2420418				
			هناء عودة داود لدادوة			1210209				
			صفية عودة داود لدادوة			1210209				
			حسين احمد عبد الكريم لدادوة			461032				
			عبد الكريم احمد عبد الكريم لدادوة			461032				
			مقبولة احمد عبد الكريم لدادوة			230516				
			كريمة احمد عبد الكريم لدادوة			230516				
			محمد صالح حسن العيس			1345344				
			احمد صالح حسن العيس			1345344				
			محمود صالح حسن العيس			1345344				
			نجاح صالح حسن العيس			672672				
			حليمة صالح حسن العيس			672672				
			منى صالح حسن العيس			672672				
			ميسر صالح حسن العيس			672672				
			بسمة صالح حسن العيس			672672				
			يوسف حسن صالح العيس			206976				
			سفيان حسن صالح العيس			206976				
			محمد حسن صالح العيس			206976				
			صالح حسن صالح العيس			206976				
			حمزة حسن صالح العيس			206976				
			ايمان حسن صالح العيس			103488				
			ناريمان حسن صالح العيس			103488				
			شروق حسن صالح العيس			103488				
			نجمة حسن لدادوة			401544				
			داود سليمان عبد الرحمن لدادوة			432432				
			فراس سليمان عبد الرحمن لدادوة			432432				
			محمد سليمان عبد الرحمن لدادوة			432432				
			محمود سليمان عبد الرحمن لدادوة			432432				
			احمد سليمان عبد الرحمن لدادوة			432432				
			اسراء سليمان عبد الرحمن لدادوة			216216				
			نسرين سليمان عبد الرحمن لدادوة			216216				






جدول الحقوق
الأراضي المفروزة

يعلن هذا الجدول بمقتضى الفقرة 2 من المادة 11 من قانون تسوية الأراضي والمياه رقم 40 لسنة 1952
مقياس الرسم 1/1000
عدد الصفحات (13)

اسم المحافظة : رام الله والبيرة
اسم الحوض : امطوخ
اسم الحي : الشرقي

اسم القرية : المزرعة القبلية
رقم الحوض : 6
رقم الحي : 1

القيمة	الملاحظات	نوع الارض	الحصة	رقم هوية / المالك		اسماء اصحاب الحقوق	المساحة		رقم القطعه
				د	م		د	م	
			216216			امل سليمان عبد الرحمن لدادوه			
			51397632			المجموع			
27268	ارض	ميري	1	988366340		عبد الكريم احمد عبد الكريم لدادوه	6	817	10
			1			حسين احمد عبد الكريم لدادوه			
			1			كريمه احمد عبد الكريم لدادوه			
			1			مقبولة احمد عبد الكريم لدادوه			
			4			ابراهيم عبد الكريم محمد اعبيدة			
			4			موسى عبد الكريم محمد اعبيدة			
			12			المجموع			
29992	ارض	ميري	2	411700297		حسين حسن احمد نواره	7	498	11
			2			محفوظ حسن احمد نواره			
			2			حسني حسن احمد ابو قرع			
			1	988360350		سهيلة حسن احمد ابو قرع			
			7			المجموع			
16648	ارض	ميري	1	988366340		عبد الكريم احمد عبد الكريم لدادوه	4	162	12
			1			حسين احمد عبد الكريم لدادوه			
			1			كريمه احمد عبد الكريم لدادوه			
			1			مقبولة احمد عبد الكريم لدادوه			
			4			ابراهيم عبد الكريم محمد اعبيده			
			4			موسى عبد الكريم محمد اعبيده			
			12			المجموع			
23096	ارض	ميري	16380			زودية داود يوسف ابو قرع	5	774	13
			87035			نسيم محمد محمود ابو قرع او نواره			
			87035	938584588		سمير محمد محمود ابو قرع			
			87035			محمد محمود ابو قرع			
			15405			لطيفة محمد محمود ابو قرع			
			14820			ربيحة زهدي عبد الله ابو قرع			
			11115			شكرية عبد الله محمد ابو قرع			
			54948	988372637		مسعد احمد محمود ابو قرع			
			54948	988372645		سعيد احمد محمود ابو قرع			
			54948	988372652		طلعت احمد محمود ابو قرع			
			54948	988372678		محمود احمد محمود ابو قرع			
			54948	991861451		بركات احمد محمود ابو قرع			



جدول الحقوق
الأراضي المفروزة


يعلن هذا الجدول بمقتضى الفقرة 2 من المادة 11 من قانون تسوية الاراضي والمياه رقم 40 لسنة 1952
مقياس الرسم 1/1000
عدد الصفحات (13)

اسم المحافظة : رام الله والبيرة
اسم الحوض : امطوخ
اسم الحي : الشرقي

اسم القرية : المزرعة القبلية
رقم الحوض : 6
رقم الحي : 1

القيمة	الملاحظات	نوع الارض	الحصة	رقم هوية /	اسماء اصحاب الحقوق	المساحة		رقم القطعه
				المالك		د	م2	
			11970		ماجد احمد محمود ابو قرع			
			5985		فاطمة احمد محمود ابو قرع			
			611520		المجموع			
5472	أرض	ميري	12	988362729	صبحة صالح خليل عبد الغني	1	368	14
			14	988362745	فؤاد علي سلامة لدادوة			
			14	988362760	غسان علي سلامة لدادوة			
			14	906260070	كمال علي سلامة لدادوة			
			14	906260088	ناجي علي سلامة لدادوة			
			7	988362752	منال علي سلامة لدادوة			
			7		فاتن علي سلامة لدادوة			
			7		ختام علي سلامه لدادوه			
			7		رنا علي سلامة لدادوة			
			96		المجموع			
26292	أرض	وقف صحيح	كاملا		دائرة الاوقاف الاسلامية	6	573	15
23800	أرض	ميري	كاملا		ورثة مصطفى يوسف محمد القراعوه	5	950	16
32204	أرض	ميري	16		نزيهة عبد محمود شريتح	8	51	17
			14		زهير شعيب سليمان شريتح			
			14		محمد شعيب سليمان شريتح			
			14		محمود شعيب سليمان شريتح			
			14		احمد شعيب سليمان شريتح			
			14		فواز شعيب سليمان شريتح			
			14		كمال شعيب سليمان شريتح			
			7		عز شعيب سليمان شريتح			
			7		ميدان شعيب سليمان شريتح			
			7		منتهى شعيب سليمان شريتح			
			7		نهى شعيب سليمان شريتح			
			128		المجموع			
11840	ارض	ميري	5		مريم اسماعيل "محمد داود" شريتح	2	960	18
			3	957635923	فاطمة اسماعيل "محمد داود" شريتح			
			3		عايشه اسماعيل "محمد داود" شريتح			
			3		نادرة اسماعيل "محمد داود" شريتح			
			1		محمود محمد مصطفى			
			1		يوسف محمد مصطفى			





جدول الحقوق
الأراضي المفروزة


يعلن هذا الجدول بمقتضى الفقرة 2 من المادة 11 من قانون تسوية الاراضي والمياه رقم 40 لسنة 1952
مقياس الرسم 1/1000
عدد الصفحات (13)

اسم المحافظة : رام الله والبيرة
اسم الحوض : امطوخ
اسم الحي : الشرقي

اسم القرية : المزرعة القبلية
رقم الحوض : 6
رقم الحي : 1

رقم القطعه	المساحة		اسماء اصحاب الحقوق	رقم هوية / المالك	الحصة	نوع الارض	الملاحظات	القيمه	
	م 2	د						د	ف
			المجموع		16				
19	970	1	احمد علي عبد الرحيم لدادوه	851340703	كاملا	ميري	ارض	7760	
20	822	5	هشام احمد حسن نواره		245	ميري	ارض	23288	
			عصام احمد حسن نواره		245				
			هاشم احمد حسن نواره		245				
			حاتم احمد حسن نواره	988360277	245				
			حسن احمد حسن نواره		245				
			حمزه احمد حسن نواره		245				
			"محمد جعفر" احمد حسن نواره		245				
			صيام احمد حسن نواره		245				
			صلاح الدين احمد حسن نواره		224				
			شهاب الدين احمد حسن نواره		224				
			سعد الدين احمد حسن نواره		224				
			أنعام احمد حسن نواره		112				
			نواره محمد حسن نواره		56				
			المجموع		2800				
21	226		نزهيه عبد محمود شريتح		16	ميري	ارض	904	
			زهير شعيب سليمان شريتح		14				
			محمد شعيب سليمان شريتح		14				
			محمود شعيب سليمان شريتح		14				
			احمد شعيب سليمان شريتح		14				
			فواز شعيب سليمان شريتح		14				
			كمال شعيب سليمان شريتح		14				
			عز شعيب سليمان شريتح		7				
			ميادين شعيب سليمان شريتح		7				
			منتهى شعيب سليمان شريتح		7				
			نهى شعيب سليمان شريتح		7				
			محمود صالح يوسف شريتح		128				
			المجموع		256				
22	357	1	زهير محمد طه شيحة		8480	ميري	ارض	5428	
			خالد محمد طه شيحة		8480				
			هاني محمد طه شيحة		8480				
			عبد الرحيم محمد طه شيحة		8480				





جدول الحقوق
الأراضي المفروزة


يعلن هذا الجدول بمقتضى الفقرة 2 من المادة 11 من قانون تسوية الأراضي والمياه رقم 40 لسنة 1952
مقياس الرسم 1/1000
عدد الصفحات (13)

اسم المحافظة : رام الله والبيرة
اسم الحوض : امطوخ
اسم الحي : الشرقي

اسم القرية : المزرعة القبيلية
رقم الحوض : 6
رقم الحي : 1

رقم القطعة	المساحة		اسماء اصحاب الحقوق	رقم هوية /		الحصة	نوع الارض	الملاحظات	القيمه	
	د	م2		المالك	د				ف	
			باكرة محمد طه شيحة			6880				
			هنية محمد طه شيحة			6880				
			عبدة محمد طه شيحة			6880				
			طه محمد طه شيحة			5280				
			خديجة عبد علي جاد			660				
			محمد محمود محمد شيحة			2310				
			باسمة محمود محمد شيحة			1155				
			ميرفت محمود محمد شيحة			1155				
			محمد عبد الرؤوف نمر ابو سرية			1320				
			خليل محمد عبد الرؤوف ابو سرية			792				
			صبحي محمد عبد الرؤوف ابو سرية			792				
			نمر محمد عبد الرؤوف ابو سرية			792				
			خلدون محمد عبد الرؤوف ابو سرية			792				
			غاده محمد عبد الرؤوف ابو سرية			396				
			رولا محمد عبد الرؤوف ابو سرية			396				
			المجموع			70400				
23	108	13	دائرة الاوقاف الاسلامية			كاملا	وقف صحيح	ارض	52432	
24	71	1	علي محمد علي لدادوه			2	ميري	ارض	4284	
			محمود محمد علي لدادوه			2				
			فتحي محمد علي لدادوه		946910403	2				
			شحاده محمد علي لدادوه			2				
			باسم محمد علي لدادوه			2				
			عبد الفتاح محمد علي لدادوه			2				
			فتحيه محمد علي لدادوه			1				
			زينب محمد علي لدادوه			1				
			صفيه محمد علي لدادوه			1				
			فاطمه محمد علي لدادوه			1				
			ختام محمد علي لدادوه			1				
			باسمه محمد علي لدادوه			1				
			حليمة محمد علي لدادوه			1				
			المجموع			19				
25	839	2	محمد سعادة محمد زقوت		854401312	كاملا	ميري	ارض	11356	
26	652	15	محمد ابراهيم حسين الحوده			1	ميري	ارض	62608	





جدول الحقوق
الأراضي المفروزة


يعلن هذا الجدول بمقتضى الفقرة 2 من المادة 11 من قانون تسوية الاراضي والمياه رقم 40 لسنة 1952
مقياس الرسم 1/1000
عدد الصفحات (13)

اسم المحافظة : رام الله والبييرة
اسم الحوض : امطوخ
اسم الحي : الشرقي

اسم القرية : المزرعة القبلية
رقم الحوض : 6
رقم الحي : 1

القيمة	الملاحظات	نوع الارض	الحصة	رقم هوية / المالك	اسماء اصحاب الحقوق	المساحة		رقم القطعه
						د	م	
			1		محمود ابراهيم حسين الحوده			
			2		المجموع			
50812	أرض	ميري	8744736		خضرة داود عودة اللدادوة	12	703	27
			5353920		محمود احمد محمود لدادوة			
			2011776		بسام محمد داود لدادوة			
			2011776		احمد محمد داود لدادوة			
			2011776		ابراهيم محمد داود لدادوة			
			1005888		بثينة محمد داود لدادوة			
			1005888		اسماء محمد داود لدادوة			
			1005888		سهير محمد داود لدادوة			
			1005888		خلود محمد داود لدادوة			
			1005888		نادية محمد داود لدادوة			
			3212352		حسين عبد الرحمن حسين لدادوة			
			2420418		داود عودة داود لدادوة			
			2420418		حسن عودة داود لدادوة			
			2420418		عواد عودة داود لدادوة			
			1210209		هناء عودة داود لدادوة			
			1210209		صفية عودة داود لدادوة			
			461032		حسين احمد عبد الكريم لدادوة			
			461032		عبد الكريم احمد عبد الكريم لدادوة			
			230516		مقبولة احمد عبد الكريم لدادوة			
			230516		كريمة احمد عبد الكريم لدادوة			
			1345344		محمد صالح حسن العيس			
			1345344		احمد صالح حسن العيس			
			1345344		محمود صالح حسن العيس			
			672672		نجاح صالح حسن العيس			
			672672		حليمة صالح حسن العيس			
			672672		منى صالح حسن العيس			
			672672		ميسر صالح حسن العيس			
			672672		بسمة صالح حسن العيس			
			206976		يوسف حسن صالح العيس			
			206976		سفيان حسن صالح العيس			
			206976		محمد حسن صالح العيس			






جدول الحقوق
الأراضي المفروزة


يعلن هذا الجدول بمقتضى الفقرة 2 من المادة 11 من قانون تسوية الاراضي والمياه رقم 40 لسنة 1952
مقياس الرسم 1/1000
عدد الصفحات (13)

اسم القرية : المزرعة القبلية
رقم الحوض : 6
رقم الحي : 1

اسم المحافظة : رام الله والبيرة
اسم الحوض : امطوخ
اسم الحي : الشرقي

رقم القطعة	المساحة		اسماء اصحاب الحقوق	رقم هوية / المالك	الحصة	نوع الارض	الملاحظات	القيمة	
	د	م						د	ف
			صالح حسن صالح العيس		206976				
			حمزة حسن صالح العيس		206976				
			ايمان حسن صالح العيس		103488				
			تاريمان حسن صالح العيس		103488				
			شروق حسن صالح العيس		103488				
			نجمة حسن لدادوة		401544				
			داود سليمان عبد الرحمن لدادوة		432432				
			فراس سليمان عبد الرحمن لدادوة		432432				
			محمد سليمان عبد الرحمن لدادوة		432432				
			محمود سليمان عبد الرحمن لدادوة		432432				
			احمد سليمان عبد الرحمن لدادوة		432432				
			اسراء سليمان عبد الرحمن لدادوة		216216				
			نسرين سليمان عبد الرحمن لدادوة		216216				
			امل سليمان عبد الرحمن لدادوة		216216				
			المجموع		51397632				
28	142	4	محمد سعادة محمد زقوت	854401312	كاملا	ميري	ارض	16568	
29	586	18	يامنه عمر عبد الله شريتح		192	ميري	ارض	74344	
			مريم عمر عبد الله شريتح		192				
			عايشه محمد عبد الله شريتح		48				
			ساري رزق عمر شريتح		48				
			سروات رزق عمر شريتح		48				
			عمر رزق عمر شريتح		48				
			محمد قاسم محمد شريتح		64				
			عمر قاسم محمد شريتح		64				
			سميه ادريس عيسى دار شريتح		8				
			فادي عوض الله قاسم شريتح		14				
			قاسم عوض الله قاسم شريتح		14				
			صالح عوض الله قاسم شريتح		14				
			ايمان عوض الله قاسم شريتح		7				
			اماني عوض الله قاسم شريتح		7				
			المجموع		768				
30	104	16	ذياب موسى عمران لدادوة	988367413	كاملا	ميري	ارض	64416	
31	909	22	نادر ناصر سليم ناصر		3456	ميري	ارض	91636	





جدول الحقوق
الأراضي المفروزة

يعلن هذا الجدول بمقتضى الفقرة 2 من المادة 11 من قانون تسوية الأراضي والمياه رقم 40 لسنة 1952
مقياس الرسم 1/1000
عدد الصفحات (13)

اسم المحافظة : رام الله والبيرة
اسم الحوض : امطوخ
اسم الحي : الشرقي

اسم القرية : المزرعة القبيلية
رقم الحوض : 6
رقم الحي : 1

رقم القطعة	المساحة		اسماء اصحاب الحقوق	رقم هوية / المالك		الحصة	نوع الارض	الملاحظات	القيمة	
	د	م2		د	ف				د	ف
			رامي ناصر سليم ناصر			3456				
			سهير ناصر سليم ناصر			1728				
			يوسف توفيق يوسف كيلة		959592338	960				
			شكيب توفيق يوسف كيلة			960				
			نعيم توفيق يوسف كيلة			960				
			عماد توفيق يوسف كيلة		959592304	960				
			نادر توفيق يوسف الكيلة		959592361	960				
			ساندة توفيق يوسف الكيلة		993301910	960				
			مها ابراهيم كيلة			960				
			اريج توفيق يوسف الكية		959592379	960				
			دعد توفيق يوسف كيلة		959592395	960				
			سعاد موسى سليمان سعد			1080				
			سليم يوسف سليم ناصر			2160				
			سمير يوسف سليم ناصر			2160				
			خالد يوسف سليم ناصر			2160				
			سناء يوسف سليم ناصر			1080				
			نعمة هدى "خليل سلامة ناصر			1080				
			طارق موسى سليم ناصر			5040				
			رشا موسى سليم ناصر			2540				
			المجموع			34580				
29432		358	ذياب موسى عمران لدادوه		988367413	كاملا	ميري	أرض		
5512		378	محمد احمد يوسف شريتح			99	ميري	أرض		
			راند مصطفى قدوره قدوره			10				
			ثامر مصطفى قدوره قدوره			10				
			قدوره مصطفى قدوره قدوره			10				
			محمد مصطفى قدوره قدوره			10				
			راند مصطفى قدوره قدوره			5				
			المجموع			144				
39308		827	شفيق شوقي موسى شريتح		957617731	2	ميري	أرض		
			رفيق "محمد شوقي" موسى شريتح		957617756	2				
			ناصر "محمد شوقي" موسى شريتح		957617772	2				
			فريد "شوقي محمد" موسى شريتح		957617780	2				
			نزار شوقي موسى شريتح		902829647	2				





جدول الحقوق

الأراضي المفروزة

يعلن هذا الجدول بمقتضى الفقرة 2 من المادة 11 من قانون تسوية الاراضي والمياه رقم 40 لسنة 1952

مقياس الرسم 1/1000

عدد الصفحات (13)

اسم القرية : المزرعة القبلية

رقم الحوض : 6

رقم الحي : 1


اسم المحافظة : رام الله والبيرة

اسم الحوض : امطوخ

اسم الحي : الشرقي

القيمة	الملاحظات	نوع الارض	الحصة	رقم هوية / المالك		اسماء اصحاب الحقوق	المساحة		رقم القطعه
				د	ف		د	م	
			2		913484341	علاء شوقي موسى شريتح			
			1		957617749	ظريفة شوقي موسى شريتح			
			1		957617764	رفقة شوقي موسى شريتح			
			1		957617798	تغريد شوقي موسى ابو شيخة			
			15			حليمة محمد موسى شيخة			
			30			المجموع			
11416	أرض	ميري	32			ورثة عبد العزيز موسى محمد شيخة	2	854	35
			4			يسرى محمود فرج محمد			
			14			عادل "احمد سمير" موسى شيخة			
			7			اعتدال "احمد سمير" موسى شيخة			
			7			فريال "احمد سمير" موسى شيخة			
			64			المجموع			
17596	أرض	ميري	99			محمد احمد يوسف شريتح	4	399	36
			10			راند مصطفى قدوره قدوره			
			10			ثامر مصطفى قدوره قدوره			
			10			قدوره مصطفى قدوره قدوره			
			10			محمد مصطفى قدوره قدوره			
			5			راند مصطفى قدوره قدوره			
			144			المجموع			
94732	أرض	ميري	27		957647811	محمد صالح خليل شريتح	23	683	37
			2			عزام عدنان محمد شريتح			
			2			بشير عدنان محمد شريتح			
			1			عفاف عدنان محمد شريتح			
			1			فريال عدنان محمد شريتح			
			1			زريفة عدنان محمد شريتح			
			1			زين عدنان محمد شريتح			
			1			نجية عدنان محمد شريتح			
			36			المجموع			
804	ارض	ميري	كاملا		951830744	محمد انيس سليمان دار حنون		201	38
11744	أرض	ميري	40		942317397	حسن محمد حسن شريتح	2	936	39
			40			معزوزة محمود حنون شريتح			
			10			عادل داود محمود شريتح			
			10			جمال داود محمود شريتح			





جدول الحقوق
الأراضي المفروزة


يعلن هذا الجدول بمقتضى الفقرة 2 من المادة 11 من قانون تسوية الأراضي والمياه رقم 40 لسنة 1952
مقياس الرسم 1/1000
عدد الصفحات (13)

اسم المحافظة : رام الله والبيرة
اسم الحوض : امطوخ
اسم الحي : الشرقي

اسم القرية : المزرعة القبلية
رقم الحوض : 6
رقم الحي : 1

رقم القطعة	المساحة		اسماء اصحاب الحقوق	رقم هوية / المالك		الحصة	نوع الارض	الملاحظات	القيمه	
	م2	د		د	ف					
			نادر داود محمود شريتح			10				
			اعتدال داود محمود شريتح			10				
			فاطمة اسماعيل حنون			10				
			كمال عبد الفتاح محمود شريتح			6				
			احمد عبد الفتاح محمود شريتح			6				
			محمود عبد الفتاح محمود شريتح			6				
			حسن عبد الفتاح محمود شريتح			6				
			عطاف عبد الفتاح محمود شريتح			6				
			صبحية محمد محمود شريتح			6				
			مرغوبة محمد محمود شريتح			6				
			عبد الحافظ محمد محمود شريتح			7				
			محمود محمد محمود شريتح			7				
			راغب محمد محمود شريتح			7				
			عزيز محمد محمود شريتح			7				
			محمد مصطفى احمد حنون			10				
			علي مصطفى احمد حنون			10				
			وليد مصطفى احمد حنون			10				
			فاطمة مصطفى احمد حنون			5				
			حلوة مصطفى احمد حنون			5				
			المجموع			240				
34128		532	ابراهيم محمد فرج اللدادوة			كاملا	ميري	ارض		
87916		979	ورثة عمران موسى عمران اللدادوة			1	ميري	ارض		
			ذياب موسى عمران لدادوه	988367413		1				
			المجموع			2				
25992		498	اكرم خليل محمود اللدادوه			1	ميري	أرض		
			يوسف احمد عبيده اللدادوه			2				
			احمد محمود عبيد اللدادوه			1				
			المجموع			4				
111236		809	خضرة داود عودة اللدادوة			8744736	ميري	أرض		
			محمود احمد محمود لدادوة			5353920				
			بسام محمد داود لدادوة			2011776				
			احمد محمد داود لدادوة			2011776				
			ابراهيم محمد داود لدادوة			2011776				





جدول الحقوق
الأراضي المفروزة

يعلن هذا الجدول بمقتضى الفقرة 2 من المادة 11 من قانون تسوية الاراضي والمياه رقم 40 لسنة 1952
مقياس الرسم 1/1000
عدد الصفحات (13)

اسم المحافظة : رام الله والبييرة
اسم الحوض : امطوخ
اسم الحي : الشرقي

اسم القرية : المزرعة القبيلية
رقم الحوض : 6
رقم الحي : 1

رقم القطعه	المساحة		اسماء اصحاب الحقوق	رقم هوية / المالك		الحصة	نوع الارض	الملاحظات	القيمه	
	م	د		د	ف					
			بثينة محمد داود لدادوة			1005888				
			اسماء محمد داود لدادوة			1005888				
			سهير محمد داود لدادوة			1005888				
			خلود محمد داود لدادوة			1005888				
			نادية محمد داود لدادوة			1005888				
			حسين عبد الرحمن حسين لدادوة			3212352				
			داود عودة داود لدادوة			2420418				
			حسن عودة داود لدادوة			2420418				
			عواد عودة داود لدادوة			2420418				
			هناء عودة داود لدادوة			1210209				
			صفية عودة داود لدادوة			1210209				
			حسين احمد عبد الكريم لدادوة			461032				
			عبد الكريم احمد عبد الكريم لدادوة			461032				
			مقبولة احمد عبد الكريم لدادوة			230516				
			كريمة احمد عبد الكريم لدادوة			230516				
			محمد صالح حسن العيس			1345344				
			احمد صالح حسن العيس			1345344				
			محمود صالح حسن العيس			1345344				
			نجاح صالح حسن العيس			672672				
			حليمة صالح حسن العيس			672672				
			منى صالح حسن العيس			672672				
			ميسر صالح حسن العيس			672672				
			بسمة صالح حسن العيس			672672				
			يوسف حسن صالح العيس			206976				
			سفيان حسن صالح العيس			206976				
			محمد حسن صالح العيس			206976				
			صالح حسن صالح العيس			206976				
			حمزة حسن صالح العيس			206976				
			ايمان حسن صالح العيس			103488				
			ناريمان حسن صالح العيس			103488				
			شروق حسن صالح العيس			103488				
			نجمة حسن لدادوة			401544				
			داود سليمان عبد الرحمن لدادوة			432432				





جدول الحقوق

الأراضي المفروزة

يعلن هذا الجدول بمقتضى الفقرة 2 من المادة 11 من قانون تسوية الاراضي والمياه رقم 40 لسنة 1952

مقياس الرسم 1/1000

عدد الصفحات (13)

اسم القرية : المزرعة القبلية

رقم الحوض : 6

رقم الحي : 1

اسم المحافظة : رام الله والبيرة

اسم الحوض : امطوخ

اسم الحي : الشرقي

القيمة		الملاحظات	نوع الارض	الحصة	رقم هوية / المالك	اسماء اصحاب الحقوق	المساحة		رقم القطعة
د	ف						د	م	
				432432		فراس سليمان عبد الرحمن لدادوة			
				432432		محمد سليمان عبد الرحمن لدادوة			
				432432		محمود سليمان عبد الرحمن لدادوة			
				432432		احمد سليمان عبد الرحمن لدادوة			
				216216		اسراء سليمان عبد الرحمن لدادوة			
				216216		نسرین سليمان عبد الرحمن لدادوة			
				216216		امل سليمان عبد الرحمن لدادوة			
				51397632		المجموع			
42776		ارض	ميري	9	968168237	اشرف فايز عبد الله عوض	10	694	44
				1		رقية عابش عبد الرحمن لدادوة			
				10		المجموع			
1220		ارض	ميري	كاملا	851340703	احمد علي عبد الرحيم لدادوة		305	45
31528		ارض	ميري	كاملا		ورثة حسن محمد اقطيش الزقوت	7	882	46