

جدول الحقوق

الأراضي المفروزة

يعلن هذا الجدول بمقتضى الفقرة 2 من المادة 11 من قانون تسوية الأراضي والمياه رقم 40 لسنة 1952

اسم البلدة : بيت لقسيا

مقياس الرسم 1/1000

اسم المحافظة: رام الله والبيرة

رقم الحوض: 10

عدد الصفحات (5)

اسم الحوض : الزحليقة

رقم القطعة	المساحة		اسماء اصحاب الحقوق	رقم الهوية	الحصة	نوع الارض	الملاحظات	القيمة	
	د	م2						د	ف
1	138	15	يوسف غزلان اسماعيل مفارجه		168	ميري (وقف خاسكي سلطان)	أرض بناء	15138	
			حليمه اسماعيل عايش مفارجه		120				
			جمعه غزلان اسماعيل مفارجه		168				
			محمد غزان اسماعيل مفارجه		168				
			عيسى غزلان اسماعيل مفارجه		168				
			نمره غزلان اسماعيل مفارجه		84				
			امنه غزلان اسماعيل الحج		84				
			مريم علي أحمد		240				
			عادل رجب اسماعيل مفارجه		80				
			هاني رجب اسماعيل مفارجه		80				
			أيمن رجب اسماعيل مفارجه		80				
			فتحية رجب اسماعيل مفارجه		80				
			عدلة رجب اسماعيل مفارجه		80				
			حنان رجب اسماعيل مفارجه		80				
			ايمان رجب اسماعيل مفارجه		80				
			أمل رجب اسماعيل مفارجه		80				
			نجاح رجب اسماعيل مفارجه		80				
			محمد نمر اسماعيل مفارجه		960				
			فاطمة نمر اسماعيل مفارجه		480				
			عائشة نمر اسماعيل مفارجه		480				
			المجموع		3840				
2	647	3	رباح شكري مصطفى عاصي		1	ميري (وقف خاسكي سلطان)	أرض بناء	3647	
			ربحي شكري مصطفى عاصي		1				
			المجموع		2				
3	189	9	صبري جميل عبد الرحمن مفارجه		1276	ميري (وقف خاسكي سلطان)	أرض بناء	9189	
			صابر جميل عبد الرحمن مفارجه		1276				
			سميح جميل عبد الرحمن مفارجه		1276				
			شهادة محمد عبدالرحمن مفارجه		275				
			بسام شهادة محمد مفارجه		150				
			باسم شهادة محمد مفارجه		150				
			ثائر شهادة محمد مفارجه		150				
			محمد شهادة محمد مفارجه		150				
			خالد شهادة محمد مفارجه		150				
			سمية شهادة محمد مفارجه		75				
			المجموع		4928				
4	754	7	شهادة محمد عبدالرحمن نصر		2	ميري (وقف خاسكي سلطان)	أرض بناء	7754	
			عطا "رمضان شحده" محمد مفارجه		1				

القاضي موسى شكارنة

رئيس هيئة تسوية الأراضي والمياه



جدول الحقوق

الأراضي المفروزة

يعلن هذا الجدول بمقتضى الفقرة 2 من المادة 11 من قانون تسوية الاراضي والمياه رقم 40 لسنة 1952

اسم البلدة : بيت لقسيا

مقياس الرسم 1/1000

اسم المحافظة: رام الله والبييرة

رقم الحوض: 10


عدد الصفحات (5)


اسم الحوض : الزحليقة

رقم القطعة	المساحة		اسماء اصحاب الحقوق	رقم الهوية	الحصة	نوع الارض	الملاحظات	القيمة	
	م2	د						د	ف
			محمد "رمضان شحده" محمد مفارجة		1				
			المجموع		4				
5	356	15	سامر بكر موسى مفارجة	982422073	1	ميري (وقف خاسكي سلطان)	أرض بناء	15356	
			حسن بكر موسى مفارجة	982422040	1				
			موسى بكر موسى مفارجة	982422032	1				
			محمد بكر موسى مفارجة	982422065	1				
			المجموع		4				
6	224	2	نعيم داود عبد الرحيم أبو مايلة		13	ميري (وقف خاسكي سلطان)	أرض بناء	2224	
			أحمد داود عبد الرحيم أبو مايلة		13				
			نعيم داود عبد الرحيم أبو مايلة		11				
			غزالة داود عبد الرحيم محمد		11				
			حورية داود عبد الرحيم محمد علي		11				
			نبيل داود عبد الرحيم أبو مايلة		13				
			صبحية داود عبد الرحيم محمد علي		11				
			محمد داود عبد الرحيم أبو مايلة		13				
			المجموع		96				
7	844	2	ورثة حسين حسن النجار مفارجة		كاملاً	ميري (وقف خاسكي سلطان)	أرض بناء	2844	
8	318	12	يوسف غزلان اسماعيل مفارجه		14	ميري (وقف خاسكي سلطان)	أرض بناء	12318	
			حليمه اسماعيل عايش مفارجه		10				
			جمعه غزلان اسماعيل مفارجه		14				
			محمد غزلان اسماعيل مفارجه		14				
			عيسى غزلان اسماعيل مفارجه		14				
			نمره غزلان اسماعيل مفارجه		7				
			امنه غزلان اسماعيل الحج		7				
			المجموع		80				
9	522	3	عزه حسن مصطفى عاصي		1	ميري (وقف خاسكي سلطان)	أرض بناء	3522	
			أمل حسن مصطفى عاصي		1				
			جميله حسن مصطفى عاصي		1				
			كفاح حسن مصطفى عاصي		1				
			المجموع		4				
10	252	13	صبري جميل عبد الرحمن مفارجة		1276	ميري (وقف خاسكي سلطان)	أرض بناء	13252	
			صابر جميل عبد الرحمن مفارجة		1276				
			سميح جميل عبد الرحمن مفارجة		1276				
			شهادة محمد عبدالرحمن مفارجة		275				
			باسم شهادة محمد مفارجة		150				
			باسم شهادة محمد مفارجة		150				
			ثائر شهادة محمد مفارجة		150				

القاضي موسى شكارنة

رئيس هيئة تسوية الأراضي والمياه





جدول الحقوق

الأراضي المفروزة

يعلن هذا الجدول بمقتضى الفقرة 2 من المادة 11 من قانون تسوية الاراضي والمياه رقم 40 لسنة 1952

اسم البلدة : بيت لقسيا

مقياس الرسم 1/1000

اسم المحافظة: رام الله والبيرة

رقم الحوض: 10

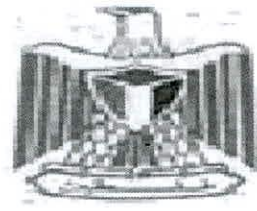
عدد الصفحات (5)

اسم الحوض : الزحليقه

رقم القطعة	المساحة		اسماء اصحاب الحقوق	رقم الهوية	الحصة	نوع الارض	الملاحظات	القيمة	
	م 2	د						د	ف
			محمد شحادة محمد مفارجه		150				
			خالد شحادة محمد مفارجه		150				
			سمية شحادة محمد مفارجه		75				
			المجموع		4928				
11	676	2	محمد رمضان محمد مفارجه		1	ميري (وقف خاسكي سلطان)	أرض بناء	2676	
			عطا رمضان محمد مفارجه		1				
			المجموع		2				
12	761	1	صبري جميل عبد الرحمن مفارجه		1276	ميري (وقف خاسكي سلطان)	أرض بناء	1761	
			صابر جميل عبد الرحمن مفارجه		1276				
			سميح جميل عبد الرحمن مفارجه		1276				
			شحادة محمد عبدالرحمن مفارجه		275				
			بسام شحادة محمد مفارجه		150				
			باسم شحادة محمد مفارجه		150				
			ثائر شحادة محمد مفارجه		150				
			محمد شحادة محمد مفارجه		150				
			خالد شحادة محمد مفارجه		150				
			سمية شحادة محمد مفارجه		75				
			المجموع		4928				
13	356	5	شحادة محمد عبد الرحمن نصر	412120172	كاملاً	ميري (وقف خاسكي سلطان)	أرض بناء	5356	
14	601	1	محمد رمضان محمد مفارجه		1	ميري (وقف خاسكي سلطان)	أرض بناء	1601	
			عطا رمضان محمد مفارجه		1				
			المجموع		2				
15	316	3	محمد سيد عبد المعطي مفارجه	933483430	كاملاً	ميري (وقف خاسكي سلطان)	أرض بناء	3316	
16	655	4	صبري جميل عبد الرحمن مفارجه		1276	ميري (وقف خاسكي سلطان)	أرض بناء	4655	
			صابر جميل عبد الرحمن مفارجه		1276				
			سميح جميل عبد الرحمن مفارجه		1276				
			شحادة محمد عبدالرحمن مفارجه		275				
			بسام شحادة محمد مفارجه		150				
			باسم شحادة محمد مفارجه		150				
			ثائر شحادة محمد مفارجه		150				
			محمد شحادة محمد مفارجه		150				
			خالد شحادة محمد مفارجه		150				
			سمية شحادة محمد مفارجه		75				
			المجموع		4928				
17	805	9	عبد الفتاح عبد المعطي محمد نصر		كاملاً	ميري (وقف خاسكي سلطان)	أرض بناء	9805	
18	646	2	غازي أحمد نمر عاصي		كاملاً	ميري (وقف خاسكي سلطان)	أرض بناء	2646	
19	818		نعيم داود عبد الرحيم أبو مايلة		13	ميري (وقف خاسكي سلطان)	أرض بناء	818	

القاضي موسى شكارنة

رئيس هيئة تسوية الأراضي والمياه



جدول الحقوق

الأراضي المفروزة

يعلن هذا الجدول بمقتضى الفقرة 2 من المادة 11 من قانون تسوية الاراضي والمياه رقم 40 لسنة 1952

اسم البلدة : بيت لقسيا

مقياس الرسم 1/1000

اسم المحافظة: رام الله والبيرة

رقم الحوض: 10

عدد الصفحات (5)

اسم الحوض : الزحليقة

رقم القطعة	المساحة		اسماء اصحاب الحقوق	رقم الهوية	الحصة	نوع الارض	الملاحظات	القيمة	
	م2	د						د	ف
			أحمد داود عبد الرحيم أبو مايلة		13				
			نعيمة داود عبد الرحيم أبو مايلة		11				
			غزالة داود عبد الرحيم محمد		11				
			حورية داود عبد الرحيم محمد علي		11				
			نبيل داود عبد الرحيم أبو مايلة		13				
			صبحية داود عبد الرحيم محمد علي		11				
			محمد داود عبد الرحيم أبو مايلة		13				
			المجموع		96				
20	114	1	يوسف مصطفى عبد الفتاح مفارجه		64	ميري (وقف خاسكي سلطان)	أرض بناء	1114	
			ابراهيم مصطفى عبد الفتاح مفارجه		64				
			موسى مصطفى عبد الفتاح مفارجه		42				
			داود مصطفى عبد الفتاح مفارجه		42				
			خليل مصطفى عبد الفتاح مفارجه		42				
			زكريا مصطفى عبد الفتاح مفارجه		42				
			ميسر مصطفى عبد الفتاح مفارجه		32				
			عليا مصطفى عبد الفتاح مفارجه		32				
			فاطمة مصطفى عبد الفتاح مفارجه		21				
			عايشة مصطفى عبد الفتاح مفارجه		21				
			زينب مصطفى عبد الفتاح مفارجه		21				
			نصره مصطفى عبد الفتاح مفارجه		21				
			خيريه مصطفى عبد الفتاح مفارجه		21				
			مريم مصطفى عبد الفتاح مفارجه		21				
			موزه مصطفى عبد الفتاح مفارجه		21				
			نعيمه مصطفى عبد الفتاح مفارجه		21				
			المجموع		528				
21	937	7	سامر بكر موسى مفارجه		1	ميري (وقف خاسكي سلطان)	أرض بناء	7937	
			حسن بكر موسى مفارجه		1				
			موسى بكر موسى مفارجه		1				
			محمد بكر موسى مفارجه		1				
			المجموع		4				
22	142	1	ورثة رسمية عبد الرحيم محمد علي		كاملاً	ميري (وقف خاسكي سلطان)	أرض بناء	1142	
23	397	14	ورثة حسين حسن النجار مفارجه		كاملاً	ميري (وقف خاسكي سلطان)	أرض بناء	14397	
24	152	8	عادل محمد سليمان سمري		1	ميري (وقف خاسكي سلطان)	أرض بناء	8152	
			أمين محمد سليمان سمري		1				
			المجموع		2				
25	443	9	ميسر يوسف عصفور عاصي	999445547	كاملاً	ميري (وقف خاسكي سلطان)	أرض بناء	9443	
26	874	10	نافز محمد عبد مفارجه		192	ميري (وقف خاسكي سلطان)	أرض بناء	10874	

القاضي موسى شكارنة

رئيس هيئة تسوية الأراضي والمياه



جدول الحقوق

الأراضي المفروزة

يعلن هذا الجدول بمقتضى الفقرة 2 من المادة 11 من قانون تسوية الاراضي والمياه رقم 40 لسنة 1952

اسم البلدة : بيت لقسا

مقياس الرسم 1/1000

اسم المحافظة: رام الله والبيرة

رقم الحوض: 10

عدد الصفحات (5)

اسم الحوض : الزحليقة

رقم القطعة	المساحة		اسماء اصحاب الحقوق	رقم الهوية	الحصة	نوع الارض	الملاحظات	القيمه	
	د	م2						د	ف
			ناصر محمد عبد مفارجه		192				
			صالح محمد عبد مفارجه		192				
			زهية محمد عبد مفارجه		96				
			رمزي فتحي محمد مفارجه		56				
			محمد فتحي محمد مفارجه		56				
			ميسون فتحي محمد مفارجه		28				
			تحرير فتحي محمد مفارجه		28				
			اياد جميل محمد مفارجه		42				
			محمد جميل محمد مفارجه		42				
			محمود جميل محمد مفارجه		42				
			هبة جميل محمد مفارجه		21				
			جهاد جميل محمد مفارجه		21				
			المجموع		1008				
27	16	30	ورثة عودة عبد الله عثمان عاصي		1	ميري (وقف خاسكي سلطان)	أرض بناء	30016	
			ورثة عبد الفتاح عبد الله عثمان عاصي		1				
			المجموع		2				
28	725	1	زهيه سيد محمد مفارجه	933483455	كاملاً	ميري (وقف خاسكي سلطان)	أرض بناء	1725	
29	808	1	سميه السيد عبد المعطي نصر		كاملاً	ميري (وقف خاسكي سلطان)	أرض بناء	1808	
30	456	1	زهيه سيد عبد المعطي بدر		كاملاً	ميري (وقف خاسكي سلطان)	أرض بناء	1456	
31	588	1	حليمة سيد عبد المعطي دعاجنة	933483463	كاملاً	ميري (وقف خاسكي سلطان)	أرض بناء	1588	
32	482	3	علي سيد عبد المعطي مفارجه	933483448	كاملاً	ميري (وقف خاسكي سلطان)	أرض بناء	3482	

انتهى الحوض

دولة فلسطين
رئيس هيئة تسوية الأراضي والمياه

القاضي موسى شكارنة
رئيس هيئة تسوية الاراضي والمياه