



جدول الحقوق

الأراضي المفروزة

يعلن هذا الجدول بمقتضى الفقرة 2 من المادة 11 من قانون تسوية الاراضي والمياه رقم 40 لسنة 1952

البلدة : الشيوخ

مقياس الرسم 1/1000

اسم المحافظة: الخليل


رقم الحوض: 68

عدد الصفحات (8)

اسم الحوض: نجمة الارقية وبلان

القيمة	الملاحظات	نوع الارض	الحصة	رقم الهوية	اسماء اصحاب الحقوق	المساحة		رقم القطعه
						د	م	
21448	ارض	ميري	كاملا		خالد محمود هاشم أبو حرب	5	362	1
21448	ارض	ميري	كاملا	967577040	عبد الكريم سليمان محمد عبايده	5	362	2
21444	ارض	ميري	كاملا		محمد علي محمد عيد	5	361	3
21444	ارض	ميري	كاملا		عادل عيسى موسى روميه	5	361	4
17148	ارض	ميري	1	412192627	محمد عايد محمود اسعيفان	4	287	5
			1		احمد عايد محمود اسعيفان			
			2		المجموع			
25712	ارض	ميري	1		محمود عايد محمود اسعيفان	6	428	6
			1		عمر عايد محمود اسعيفان			
			1		مصطفى عايد محمود اسعيفان			
			3		المجموع			
21428	ارض	ميري	1		اشرف اسعيفان محمود اسعيفان	5	357	7
			1		ابراهيم اسعيفان محمود اسعيفان			
			2		المجموع			
171396	ارض	ميري	512	974151334	ظريقه عبد الله سعيان العمور	42	849	8
			464		شليليه عبد الله علي اسعيفان			
			384		ورثة عطيه عبد الله علي اسعيفان			
			304		ورثة شحاده رشيد علي اسعيفان			
			128		ورثة علي موسى عوض الله عويضة			
			128		فاطمه موسى عوض الله عويضة			
			16		موسى حسن موسى فواقسه			
			16		جميل حسن موسى فواقسه			
			16		جمال حسن موسى فواقسه			
			16		كمال حسن موسى فواقسه			
			16		خالد حسن موسى فواقسه			
			16		مجدي حسن موسى فواقسه			
			16		رسمي حسن موسى فواقسه			
			8		نجاح حسن موسى فواقسه			
			8		ناديه حسن موسى فواقسه			
			2048		المجموع			
49684	ارض	ميري	كاملا		فيصل احمد علي اسعيفان	12	421	9
49688	ارض	ميري	كاملا		ورثة غازي احمد علي سعيان	12	422	10
36004	ارض	ميري	كاملا	959106113	مشخص احمد علي العبايده	9	1	11
36004	ارض	ميري	كاملا	985232529	كوكب احمد علي الحلايقه	9	1	12
19880	ارض	ميري	كاملا		ورثة غازي احمد علي سعيان	4	970	13
54796	ارض	ميري	512	974151334	ظريقه عبد الله سعيان العمور	13	699	14
			464		شليليه عبد الله علي اسعيفان			
			384		ورثة عطيه عبد الله علي اسعيفان			
			304		ورثة شحاده رشيد علي اسعيفان			





جدول الحقوق

الأراضي المفروزة

يعلن هذا الجدول بمقتضى الفقرة 2 من المادة 11 من قانون تسوية الاراضي والمياه رقم 40 لسنة 1952

البلدة : الشيوخ

مقياس الرسم 1/1000

اسم المحافظة: الخليل

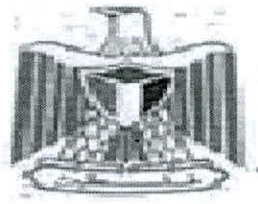
رقم الحوض: 68

عدد الصفحات (8)

اسم الحوض: نجمة الارقة وبلان

القيمة		الملاحظات	نوع الارض	الحصة	رقم الهوية	اسماء اصحاب الحقوق	المساحة		رقم القطعه
د	ف						د	م2	
				128		ورثة علي موسى عوض الله عويضة			
				128		فاطمة موسى عوض الله عويضة			
				16		موسى حسن موسى فواقسه			
				16		جميل حسن موسى فواقسه			
				16		جمال حسن موسى فواقسه			
				16		كمال حسن موسى فواقسه			
				16		خالد حسن موسى فواقسه			
				16		مجدي حسن موسى فواقسه			
				16		رسمي حسن موسى فواقسه			
				8		نجاح حسن موسى فواقسه			
				8		ناديه حسن موسى فواقسه			
				2048		المجموع			
3892		ارض	ميري	كاملا		اشرف اسعيفان محمود اسعيفان	973		15
3120		ارض	ميري	كاملا		مصطفى عايد محمود اسعيفان	780		16
3500		ارض	ميري	كاملا	412192627	محمد عايد محمود اسعيفان	875		17
3356		ارض	ميري	كاملا		عمر عايد محمود اسعيفان	839		18
3368		ارض	ميري	كاملا		محمود عايد محمود اسعيفان	842		19
3356		ارض	ميري	كاملا		احمد عايد محمود اسعيفان	839		20
8988		ارض	ميري	كاملا	967577040	عبد الكريم سليمان محمد عيايده	2	247	21
8836		ارض	ميري	كاملا		محمد علي محمد عيد	2	209	22
8624		ارض	ميري	كاملا		خالد محمود هاشم أبو حرب	2	156	23
8664		ارض	ميري	كاملا		عادل عيسى موسى روميه	2	166	24
41760		ارض	ميري	كاملا		ورثة غازي احمد علي سعيان	10	440	25
41956		ارض	ميري	كاملا		فيصل احمد علي اسعيفان	10	489	26
10436		ارض	ميري	كاملا		خالد محمود هاشم أبو حرب	2	610	27
10444		ارض	ميري	كاملا		محمد علي محمد عيد	2	611	28
10440		ارض	ميري	كاملا		عادل عيسى موسى روميه	2	610	29
10436		ارض	ميري	كاملا	967577040	عبد الكريم سليمان محمد عيايده	2	609	30
10424		ارض	ميري	1		ميسون اسعيفان محمود اسعيفان	2	606	31
				1		فداء اسعيفان محمود اسعيفان			
				2		المجموع			
20956		ارض	ميري	1		الهام عايد محمود اسعيفان	5	239	32
				1		زينب عايد محمود اسعيفان			
				1		اسمه عايد محمود اسعيفان			
				1		مريم عايد محمود اسعيفان			
				1		اروى عايد محمود اسعيفان			
				5		المجموع			
83808		ارض	ميري	512	974151334	ظريقه عبد الله سعيان العمور	20	952	33
				464		شليليه عبد الله علي اسعيفان			





جدول الحقوق

الأراضي المفروزة

يعلن هذا الجدول بمقتضى الفقرة 2 من المادة 11 من قانون تسوية الاراضي والمياه رقم 40 لسنة 1952

البلدة : الشيوخ

مقياس الرسم 1/1000

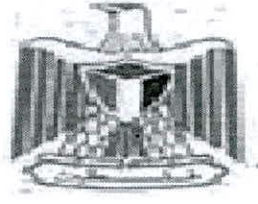
اسم المحافظة: الخليل

رقم الحوض: 68

عدد الصفحات (8)

اسم الحوض: نجمة الارقية وبلان

القيمة		الملاحظات	نوع الارض	الحصة	رقم الهوية	اسماء اصحاب الحقوق	المساحة		رقم القطعه
د	ف						د	م	
				384		ورثة عطيه عبد الله علي اسعيفان			
				304		ورثة شحاده رشيد علي اسعيفان			
				128		ورثة علي موسى عوض الله عويضة			
				128		فاطمه موسى عوض الله عويضة			
				16		موسى حسن موسى فواقسه			
				16		جميل حسن موسى فواقسه			
				16		جمال حسن موسى فواقسه			
				16		كمال حسن موسى فواقسه			
				16		خالد حسن موسى فواقسه			
				16		مجدي حسن موسى فواقسه			
				16		رسمي حسن موسى فواقسه			
				8		نجاح حسن موسى فواقسه			
				8		ناديه حسن موسى فواقسه			
				2048		المجموع			
1896		ارض	ميري	كاملا	967577461	عاهد حسين محمد عيابه	474		34
1972		ارض	ميري	كاملا	952664852	محمد يونس محمد أبو حرب	493		35
1976		ارض	ميري	كاملا	967577040	عبد الكريم سليمان محمد عيابه	494		36
1964		ارض	ميري	14	985233873	شحاده حسن محمد عيابه	491		37
				146		شحده حسن محمد عيابه			
				160		المجموع			
4912		ارض	ميري	كاملا	967577040	عبد الكريم سليمان محمد عيابه	1	228	38
4892		ارض	ميري	كاملا		عادل عيسى موسى روميه	1	223	39
4808		ارض	ميري	كاملا		محمد علي محمد عيد	1	202	40
14776		ارض	ميري	كاملا		فيصل احمد علي اسعيفان	3	694	41
14836		ارض	ميري	كاملا		ورثة غازي احمد علي سعيان	3	709	42
7304		ارض	ميري	1		الهام عايد محمود اسعيفان	1	826	43
				1		زينب عايد محمود اسعيفان			
				1		اسمه عايد محمود اسعيفان			
				1		مريم عايد محمود اسعيفان			
				1		اروى عايد محمود اسعيفان			
				5		المجموع			
1368		ارض	ميري	1		ميسون اسعيفان محمود اسعيفان	342		44
				1	415219328	علا اسعيفان محمود عيابه			
				2		المجموع			
21552		ارض	ميري	512	974151334	ظريقه عبد الله سعيان العمور	5	388	45
				464		شليليه عبد الله علي اسعيفان			
				384		ورثة عطيه عبد الله علي اسعيفان			
				304		ورثة شحاده رشيد علي اسعيفان			
				128		ورثة علي موسى عوض الله عويضة			



جدول الحقوق

الأراضي المفروزة

يعلن هذا الجدول بمقتضى الفقرة 2 من المادة 11 من قانون تسوية الاراضي والمياه رقم 40 لسنة 1952

البلدة : الشيوخ

مقياس الرسم 1/1000

اسم المحافظة: الخليل


رقم الحوض: 68

عدد الصفحات (8)

اسم الحوض: نجمة الارقبة وبلان

القيمة	الملاحظات	نوع الارض	الحصة	رقم الهوية	اسماء اصحاب الحقوق	المساحة		رقم القطعه
						د	م	
			128		فاطمه موسى عوض الله عويضة			
			16		موسى حسن موسى فواقسه			
			16		جميل حسن موسى فواقسه			
			16		جمال حسن موسى فواقسه			
			16		كمال حسن موسى فواقسه			
			16		خالد حسن موسى فواقسه			
			16		مجدي حسن موسى فواقسه			
			16		رسمي حسن موسى فواقسه			
			8		نجاح حسن موسى فواقسه			
			8		ناديه حسن موسى فواقسه			
			2048		المجموع			
32900	ارض	ميري	512	974151334	ظريقه عبد الله سعيقان العمور	8	225	46
			464		شليبه عبد الله علي اسعيفان			
			384		ورثة عطيه عبد الله علي اسعيفان			
			304		ورثة شحاده رشيد علي اسعيفان			
			128		ورثة علي موسى عوض الله عويضة			
			128		فاطمه موسى عوض الله عويضة			
			16		موسى حسن موسى فواقسه			
			16		جميل حسن موسى فواقسه			
			16		جمال حسن موسى فواقسه			
			16		كمال حسن موسى فواقسه			
			16		خالد حسن موسى فواقسه			
			16		مجدي حسن موسى فواقسه			
			16		رسمي حسن موسى فواقسه			
			8		نجاح حسن موسى فواقسه			
			8		ناديه حسن موسى فواقسه			
			2048		المجموع			
8068	ارض	ميري	كاملا		خالد محمود هاشم أبو حرب	2	17	47
4112	ارض	ميري	1		الهام عايد محمود اسعيفان	1	28	48
			1		زينب عايد محمود اسعيفان			
			1		اسمه عايد محمود اسعيفان			
			1		مريم عايد محمود اسعيفان			
			1		اروى عايد محمود اسعيفان			
			5		المجموع			
4108	ارض	ميري	1		ميسون اسعيفان محمود اسعيفان	1	27	49
			1		فداء اسعيفان محمود اسعيفان			
			2		المجموع			
1596	ارض	ميري	2		كامل موسى عودة حلايقه		399	50
			2		ورثة اسماعيل موسى عودة حلايقه			





جدول الحقوق

الأراضي المفروزة

يعلن هذا الجدول بمقتضى الفقرة 2 من المادة 11 من قانون تسوية الأراضي والمياه رقم 40 لسنة 1952

البلدة : الشيوخ

مقياس الرسم 1/1000

اسم المحافظة: الخليل

رقم الحوض: 68

عدد الصفحات (8)

اسم الحوض: نجمة الارقية وبلان

القيمة	الملاحظات	نوع الارض	الحصة	رقم الهوية	اسماء اصحاب الحقوق	المساحة		رقم القطعه
						د	م	
			2		عابد موسى عودة حلايقه			
			2		ورثة يوسف موسى عودة حلايقه			
			2		نمر موسى عودة حلايقه			
			5		ورثة احمد ابراهيم يوسف وراسنه			
			15		المجموع			
4172	ارض	ميري	كاملا		احمد اسعيفان محمود اسعيفان	1	43	51
4200	ارض	ميري	كاملا		حمزه اسعيفان محمود اسعيفان	1	50	52
4180	ارض	ميري	كاملا		ابراهيم اسعيفان محمود اسعيفان	1	45	53
19880	ارض	ميري	كاملا		فيصل احمد علي اسعيفان	4	970	54
24008	ارض	ميري	كاملا	959106113	مشخص احمد علي العيايده	6	2	55
23972	ارض	ميري	كاملا	985232529	كوكب احمد علي الحلايقه	5	993	56
2756	ارض	ميري	كاملا		امل اسعيفان محمود اسعيفان		689	57
2760	ارض	ميري	كاملا	415219328	علا اسعيفان محمود عيايده		690	58
10464	ارض	ميري	1		امل اسعيفان محمود اسعيفان	2	616	59
			1	415219328	علا اسعيفان محمود عيايده			
			2		المجموع			
21428	ارض	ميري	1		احمد اسعيفان محمود اسعيفان	5	357	60
			1		حمزه اسعيفان محمود اسعيفان			
			2		المجموع			
11876	ارض	ميري	4	944100940	احمد علي محمد ابراهيم	2	969	61
			1		خضر علي محمد عيايده			
			5		المجموع			
11888	ارض	ميري	68940	959101833	ابراهيم محمد احمد عيايده	2	972	62
			8820	953432622	عايشه محمد احمد الحلايقه			
			8820		سرية محمد احمد حلايقه			
			1755	952560530	ابراهيم احمد عبد الجبار عيايده			
			1755	952560548	اسماعيل احمد عبد الجبار عيايده			
			1755	952560555	يوسف احمد عبد الجبار العيايده			
			1755	952560571	رمضان احمد عبد الجبار عيايده			
			93600		المجموع			
11876	ارض	ميري	68940		يوسف محمد احمد أبو حرب	2	969	63
			8820	953432622	عايشه محمد احمد الحلايقه			
			8820		سرية محمد احمد حلايقه			
			1755	952560530	ابراهيم احمد عبد الجبار عيايده			
			1755	952560548	اسماعيل احمد عبد الجبار عيايده			
			1755	952560555	يوسف احمد عبد الجبار العيايده			
			1755	952560571	رمضان احمد عبد الجبار عيايده			
			93600		المجموع			
11868		ميري	كاملا		ورثة محمود محمد احمد عيايده	2	967	64



جدول الحقوق

الأراضي المفروزة

يعلن هذا الجدول بمقتضى الفقرة 2 من المادة 11 من قانون تسوية الأراضي والمياه رقم 40 لسنة 1952

البلدة : الشيوخ

مقياس الرسم 1/1000


اسم المحافظة: الخليل

رقم الحوض: 68

عدد الصفحات (8)

اسم الحوض: نجمة الارقية وبلان

القيمة	الملاحظات	نوع الارض	الحصة	رقم الهوية	اسماء اصحاب الحقوق	المساحة		رقم القطعه
						د	م	
11896	ارض	ميري	15552	954610440	نظمي احمد محمد عيابه	2	974	65
			15552	954610473	خالد احمد محمد عيابه			
			15552	959339334	عمر احمد محمد عيابه			
			15552	944687797	نصر احمد محمد عيابه			
			15552	954610457	محمد احمد محمد عيابه			
			8820	953432622	عائشه محمد احمد الحلايقه			
			1755	952560530	ابراهيم احمد عبد الجبار عيابه			
			1755	952560548	اسماعيل احمد عبد الجبار عيابه			
			1755	952560555	يوسف احمد عبد الجبار العيابه			
			1755	952560571	رمضان احمد عبد الجبار عيابه			
			93600		المجموع			
11880	ارض	ميري	86580		ورثة ساكت محمد احمد عيابه	2	970	66
			1755	952560530	ابراهيم احمد عبد الجبار عيابه			
			1755	952560548	اسماعيل احمد عبد الجبار عيابه			
			1755	952560555	يوسف احمد عبد الجبار العيابه			
			1755	952560571	رمضان احمد عبد الجبار عيابه			
			93600		المجموع			
4908	ارض	ميري	68940		يوسف محمد احمد أبو حرب	1	227	67
			8820	953432622	عائشه محمد احمد الحلايقه			
			8820		سرية محمد احمد حلايقه			
			1755	952560530	ابراهيم احمد عبد الجبار عيابه			
			1755	952560548	اسماعيل احمد عبد الجبار عيابه			
			1755	952560555	يوسف احمد عبد الجبار العيابه			
			1755	952560571	رمضان احمد عبد الجبار عيابه			
			93600		المجموع			
4888	ارض	ميري	68940	959101833	ابراهيم محمد احمد عيابه	1	222	68
			8820	953432622	عائشه محمد احمد الحلايقه			
			8820		سرية محمد احمد حلايقه			
			1755	952560530	ابراهيم احمد عبد الجبار عيابه			
			1755	952560548	اسماعيل احمد عبد الجبار عيابه			
			1755	952560555	يوسف احمد عبد الجبار العيابه			
			1755	952560571	رمضان احمد عبد الجبار عيابه			
			93600		المجموع			
4908	ارض	ميري	86580		ورثة ساكت محمد احمد عيابه	1	227	69
			1755	952560530	ابراهيم احمد عبد الجبار عيابه			
			1755	952560548	اسماعيل احمد عبد الجبار عيابه			
			1755	952560555	يوسف احمد عبد الجبار العيابه			
			1755	952560571	رمضان احمد عبد الجبار عيابه			
			93600		المجموع			



جدول الحقوق

الأراضي المفروزة

يعلن هذا الجدول بمقتضى الفقرة 2 من المادة 11 من قانون تسوية الاراضي والمياه رقم 40 لسنة 1952

البلدة : الشيوخ

مقياس الرسم 1/1000

اسم المحافظة: الخليل

رقم الحوض: 68

عدد الصفحات (8)

اسم الحوض: نجمة الارقة وبلان

القيمة	الملاحظات	نوع الارض	الحصة	رقم الهوية	اسماء اصحاب الحقوق	المساحة		رقم القطعه
						د	م	
4816	ارض	ميري	كاملا	906926605	محمد عطا عبد الرحيم جردات	1	204	70
4928	ارض	ميري	15552	954610440	نظمي احمد محمد عيابه	1	232	71
			15552	954610473	خالد احمد محمد عيابه			
			15552	959339334	عمر احمد محمد عيابه			
			15552	944687797	نصر احمد محمد عيابه			
			15552	954610457	محمد احمد محمد عيابه			
			8820	953432622	عايشه محمد احمد الحلايقه			
			1755	952560530	إبراهيم احمد عبد الجبار عيابه			
			1755	952560548	اسماعيل احمد عبد الجبار عيابه			
			1755	952560555	يوسف احمد عبد الجبار العيابه			
			1755	952560571	رمضان احمد عبد الجبار عيابه			
			93600		المجموع			
4972	ارض	ميري	كاملا		ورثة محمود محمد احمد عيابه	1	243	72
45344	ارض	ميري	68940		يوسف محمد احمد أبو حرب	11	336	73
			8820	953432622	عايشه محمد احمد الحلايقه			
			8820		سرية محمد احمد حلايقه			
			1755	952560530	إبراهيم احمد عبد الجبار عيابه			
			1755	952560548	اسماعيل احمد عبد الجبار عيابه			
			1755	952560555	يوسف احمد عبد الجبار العيابه			
			1755	952560571	رمضان احمد عبد الجبار عيابه			
			93600		المجموع			
45268	ارض	ميري	68940	959101833	إبراهيم محمد احمد عيابه	11	317	74
			8820	953432622	عايشه محمد احمد الحلايقه			
			8820		سرية محمد احمد حلايقه			
			1755	952560530	إبراهيم احمد عبد الجبار عيابه			
			1755	952560548	اسماعيل احمد عبد الجبار عيابه			
			1755	952560555	يوسف احمد عبد الجبار العيابه			
			1755	952560571	رمضان احمد عبد الجبار عيابه			
			93600		المجموع			
34484	ارض	ميري	4	944100940	احمد علي محمد إبراهيم	8	621	75
			1		خضر علي محمد عيابه			
			5		المجموع			
30156	ارض	ميري	كاملا		ورثة محمود محمد احمد عيابه	7	539	76
45296	ارض	ميري	15552	954610440	نظمي احمد محمد عيابه	11	324	77
			15552	954610473	خالد احمد محمد عيابه			
			15552	959339334	عمر احمد محمد عيابه			
			15552	944687797	نصر احمد محمد عيابه			
			15552	954610457	محمد احمد محمد عيابه			
			8820	953432622	عايشه محمد احمد الحلايقه			



جدول الحقوق

الأراضي المفروزة

يعلن هذا الجدول بمقتضى الفقرة 2 من المادة 11 من قانون تسوية الاراضي والمياه رقم 40 لسنة 1952

البلدة : الشيوخ

مقياس الرسم 1/1000

اسم المحافظة: الخليل

رقم الحوض: 68

عدد الصفحات (8)

اسم الحوض: نجمة الارقية وبلان

القيمة		الملاحظات	نوع الارض	الحصة	رقم الهوية	اسماء اصحاب الحقوق	المساحة		رقم القطعه
د	ف						د	م	
				1755	952560530	إبراهيم احمد عبد الجبار عيابه			
				1755	952560548	اسماعيل احمد عبد الجبار عيابه			
				1755	952560555	يوسف احمد عبد الجبار العيابه			
				1755	952560571	رمضان احمد عبد الجبار عيابه			
				93600		المجموع			
45304		ارض	ميري	9552		ورثة ساكت محمد احمد عيابه	11	326	78
				925	953432622	عايشه محمد احمد الحلايقه			
				212	952560530	إبراهيم احمد عبد الجبار عيابه			
				212	952560548	اسماعيل احمد عبد الجبار عيابه			
				212	952560555	يوسف احمد عبد الجبار العيابه			
				212	952560571	رمضان احمد عبد الجبار عيابه			
				11325		المجموع			
145040		ارض	ميري	كاملا		ورثة إبراهيم احمد حسن المشني الحلايقه	36	260	79
7200		ارض	ميري	كاملا	953432622	عايشه محمد احمد الحلايقه	1	800	80
2000		ارض	ميري	كاملا	953432622	عايشه محمد احمد الحلايقه		500	81
3036		ارض	ميري	كاملا	906926605	محمد عطا عبد الرحيم جردات		759	82
7904		ارض	ميري	كاملا	906926605	محمد عطا عبد الرحيم جردات	1	976	83
4196		ارض	ميري	1	952560530	إبراهيم احمد عبد الجبار عيابه	1	49	84
				1	952560571	رمضان احمد عبد الجبار عيابه			
				1	952560555	يوسف احمد عبد الجبار العيابه			
				1	952560548	اسماعيل احمد عبد الجبار عيابه			
				4		المجموع			

انتهى الحوض

أ. محمد شراكة

رئيس هيئة تسوية الاراضي والمياه

