

جدول الحقوق

الأراضي المفروزة

يعلن هذا الجدول بمقتضى الفقرة 2 من المادة 11 من قانون تسوية الاراضي والمياه رقم 40 لسنة 1952

اسم البلدة : حواره

مقياس الرسم : 1/1000

اسم المحافظة : نابلس

رقم الحوض : 13

عدد الصفحات : (5)

اسم الحوض : سهل كوزا الشرقي

القيمة	رقم القطعة	المساحة		اسماء اصحاب الحقوق	رقم الهوية / المالك	نوع الارض	الملاحظات
		د	م				
99160	1	4	958	فايز يوسف سليمان عثمان	414475434	ميري	ارض
55300	2	2	765	محمد عبد الرحمن بدوي عوده	966410219	ميري	ارض
45360	3	2	184	ورثة حافظ حمد أحمد الشريدة		ميري	ارض ضمنها بناء
35680	4	1	705	امجد عاطف محمود يوسف	851503185	ميري	ارض
30240	5	1	512	سهيله عبد الفتاح محمود ياسين		ميري	ارض
				حسام طلال احمد الديك			
				رولا طلال احمد الديك			
				رنا طلال احمد الديك			
				ريم طلال احمد الديك			
				دانه طلال احمد الديك			
				روان طلال احمد الديك			
				المجموع			
38420	6	1	921	نايف خضر عودة عودة	939576427	ميري	ارض
				أحمد شريف خضر العوده	415276831		
				خضر شريف خضر العوده	411868763		
				يوسف شريف خضر العوده	414469866		
				المجموع			
94070	7	6	575	رؤول لطفي أحمد عيسى	853364073	ميري	ارض ضمنها بناء
42380	8	2	382	وجبيهه محمد عبد الرحمن عوده		ميري	ارض ضمنها بناء
				مروان جمال احمد عوده			
				عنان جمال احمد عوده			
				غسان جمال احمد عوده			
				علي جمال احمد عوده			
				فراس جمال احمد عوده			
				بسام جمال أحمد عوده	920312634		
				احمد جمال احمد عوده			
				اسامه جمال احمد عوده			
				لميس جمال احمد عوده			
				مهي جمال احمد عوده			
				نهى جمال احمد عوده			
				المجموع			
8526	9	1	218	علي عبد الرحيم شحادة عوده	984935635	ميري	ارض
				محمود عبد الرحيم شحادة عوده			
				جميلة عبد الرحيم شحادة عوده			

جدول الحقوق

الأراضي المفروزة

يعلن هذا الجدول بمقتضى الفقرة 2 من المادة 11 من قانون تسوية الأراضي والمياه رقم 40 لسنة 1952

اسم البلدة : حواره

مقياس الرسم : 1/1000

اسم المحافظة : نابلس

رقم الحوض : 13

عدد الصفحات : (5)

اسم الحوض : سهل كوزا الشرقي

رقم القطعة	المساحة		رقم الهوية / المالك	نوع الارض	الملاحظات	القيمة	
	د	م				د	ف
			306				
			306				
			306				
			2240				
			1120				
			5376				
10	794		1	ميري	ارض	5558	
			1				
			1				
			1				
			4				
11	948	3	1	ميري	ارض	27636	
			1				
			2				
12	312	4	كاملا	ميري	ارض	34496	
13	960	7	1	ميري	ارض ضمنها بناء	72000	
			1				
			1				
			3				
14	18	7	كاملا	ميري	ارض	56144	
15	441	2	629	ميري	ارض	24410	
			29				
			23				
			23				
			23				
			23				
			23				
			100				
			50				
			1541				
			2441				
16	63	3	1296	ميري	ارض	30630	
			1296				
			1032				
			1032				
			1032				
			1032				
			4480				
			2240				

جدول الحقوق

الأراضي المفروزة

يعلن هذا الجدول بمقتضى الفقرة 2 من المادة 11 من قانون تسوية الأراضي والمياه رقم 40 لسنة 1952

اسم البلدة : حواره

مقياس الرسم : 1/1000

اسم المحافظة : نابلس

رقم الحوض : 13


عدد الصفحات : (5)

اسم الحوض : سهل كوزا الشرقي

رقم القطعة	المساحة		رقم الهوية / المالك	نوع الارض	الملاحظات	القيمة	
	د	م				د	ف
			المجموع	13440			
17	217	2	هزيم حسن هزيم عيسى	كاملا	ارض	33255	
18	61	3	فراس انيس عبد العزيز عوده	ميري	ارض	61220	
			بيسان انيس عبد العزيز عوده	25			
			سوزان انيس عبد العزيز عوده	25			
			رئيسة محمود قاسم عوده	27			
			اديب محمد عبد العزيز احلت	198			
			عمرية عبد العزيز عبد الرحمن عوده	36			
			المجموع	336			
19	598		مصطفى رزق مصطفى علان	كاملا	ارض	11960	
20	440	14	فازع حسن هزيم سليم	ميري	ارض ضمنها بناء	305840	
			أمين حسن هزيم سليم	1			
			مأمون حسن هزيم سليم	1			
			أيمن حسن هزيم سليم	1			
			المجموع	4			
21	462	2	بسام حسن هزيم سليم	كاملا	ارض ضمنها بناء	56080	
22	988	2	ورثة شلاش عبد الرحمن احلت اسليم	كاملا	ارض	59760	
23	324	2	غازي جميل عبد القادر عوده	كاملا	ارض	46480	
24	327		وجيهه محمد عبد الرحمن عوده	ميري	ارض	2616	
			مروان جمال احمد عوده	14			
			عنان جمال احمد عوده	14			
			غسان جمال احمد عوده	14			
			علي جمال احمد عوده	14			
			فراس جمال احمد عوده	14			
			بسام جمال أحمد عوده	14			
			احمد جمال احمد عوده	14			
			اسامه جمال احمد عوده	14			
			لميس جمال احمد عوده	7			
			مهى جمال احمد عوده	7			
			نهى جمال احمد عوده	7			
			المجموع	152			
25	884	1	حمدان أحمد حمدان عوده	كاملا	ارض ضمنها بناء	33712	
26	847	2	منى محمود حسين الحاج علي	ميري	ارض	22776	
			الهام عبد الكريم أحمد حاج علي	8			
			المجموع	64			
27	576		ورثة خيرية جميل محمد خليل	كاملا	ارض	4608	
28	466		سوزان انيس عبد العزيز عوده	ميري	ارض	3728	
			فراس انيس عبد العزيز عوده	149			

القاضي/ موسى شكارنة

رئيس هيئة تسوية الأراضي والمياه



جدول الحقوق

الأراضي المفروزة

يعلن هذا الجدول بمقتضى الفقرة 2 من المادة 11 من قانون تسوية الأراضي والمياه رقم 40 لسنة 1952

اسم البلدة : حواره

مقياس الرسم : 1/1000


اسم المحافظة : نابلس

رقم الحوض : 13

عدد الصفحات : (5)

اسم الحوض : سهل كوزا الشرقي

رقم القطعة	المساحة		رقم الهوية / المالك	نوع الارض	الملاحظات	القيمة	
	د	م				د	ف
			920305166	153			
			943097352	149			
			920305547	72			
			900018789	336			
			945871382	336			
				1344			
29	863	3	985118728	كاملا	ارض	77260	
30	453			1	ارض	9060	
				1			
				1			
				3			
31	545		900018789	1	ارض	10900	
			945871382	1			
				2			
32	546		851505727	149	ارض	10920	
			943097360	149			
			920305166	153			
			943097352	149			
			920305547	72			
				672			
33	176	1		26320	ارض	23520	
			984940692	26320			
				26320			
				20160			
				23240			
				23240			
				23240			
				23240			
				27552			
				14784			
				7392			
				7392			
				5810			
				2490			
				2490			
				2490			
				1245			
				1245			



جدول الحقوق

الأراضي المفروزة

يعلن هذا الجدول بمقتضى الفقرة 2 من المادة 11 من قانون تسوية الأراضي والمياه رقم 40 لسنة 1952

اسم البلدة : حواره

مقياس الرسم : 1/1000

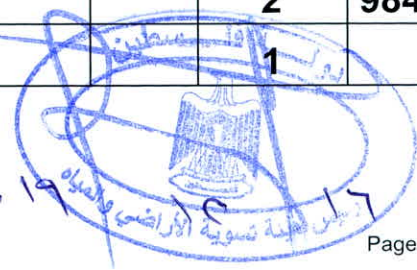
اسم المحافظة : نابلس

رقم الحوض : 13

عدد الصفحات : (5)

اسم الحوض : سهل كوزا الشرقي

رقم القطعة	المساحة		رقم الهوية / المالك	نوع الارض	الملاحظات	القيمة	
	د	م				د	ف
			1245				
			1245				
			1245				
			1245				
			1245				
			1245				
			1245				
			5810				
			2324				
			2324				
			2324				
			2324				
			2324				
			2324				
			2324				
			2324				
			1162				
			1162				
			1162				
			295680				
13176			15	ميري	ارض		
			14				
			14			414474866	
			14				
			7				
			7				
			7				
			7				
			7				
			7				
			7				
			7				
			7				
			7				
			7				
			120				
7088			كاملا	ميري	ارض		
7616			1	ميري	ارض	948608021	
			1			853195329	
			2				
8768			2	ميري	ارض	984930567	
			2			984930586	
			1				



جدول الحقوق

الأراضي المفروزة

يعلن هذا الجدول بمقتضى الفقرة 2 من المادة 11 من قانون تسوية الأراضي والمياه رقم 40 لسنة 1952

اسم البلدة : حواره

مقياس الرسم : 1/1000

اسم المحافظة : نابلس

رقم الحوض : 13

عدد الصفحات : (5)

اسم الحوض : سهل كوزا الشرقي

القيمة	رقم القطعة	المساحة		اسماء اصحاب الحقوق	رقم الهوية / المالك	نوع الارض	الملاحظات	القيمة	
		د	م					د	ف
				سناء فواز أحمد عوده	900466061	1			
				المجموع		6			
10592	38	324	1	عدنان أحمد حمدان عوده	923181499	كاملا	ارض		
21000	39	50	1	محمد سعيد اسعد مسعود	908105927	56	ارض		
				لطيفة سعيد اسعد مسعود		28			
				حسام فائق سعيد مسعود		16			
				سعيد فائق سعيد مسعود		16			
				سهى فائق سعيد مسعود		8			
				هدى فائق سعيد مسعود		8			
				منى فائق سعيد مسعود		8			
				رحمة يوسف أحمد عوده		14			
				يوسف وليد يوسف عوده		2			
				أحمد وليد يوسف عوده		2			
				محمود وليد يوسف عوده		2			
				ابراهيم وليد يوسف عوده		2			
				عبد الله وليد يوسف عوده		2			
				محمد وليد يوسف عوده		2			
				هيا وليد يوسف عوده		1			
				نهية وليد يوسف عوده		1			
				المجموع		168			

انتهى الحوض

القاضي/ موسى شكارنة
رئيس هيئة تسوية الأراضي والمياه

