

جدول الحقوق

الأراضي المفروزة

يعلن هذا الجدول بمقتضى الفقرة 11 من قانون تسوية الأراضي والمياه رقم 40 لسنة 1952

اسم القرية : سفارين

مقياس الرسم: 1/1000

اسم المحافظة: طولكرم

رقم الحوض : 11

عدد الصفحات: (6)

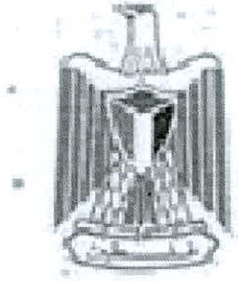
اسم الحوض: المساقيف و عمارة أبو حمدي

القيمه	الملاحظات	نوع الارض	الحصة	رقم الهوية / المالك	اسماء اصحاب الحقوق	المساحة		رقم القطعة
						د	م2	
6430	أرض	ميري	كاملا	850383662	سعد محمد فلاح حسن	804		1
6012	أرض	ميري	كاملا	850383662	سعد محمد فلاح حسن	752		2
31975	أرض	ميري	كاملا	904070604	أحمد إبراهيم فلاح حسن	3	997	3
14192	أرض	ميري	كاملا	939381273	كفاح صالح حسن غزال	1	183	4
12000	أرض	ميري	كاملا	415356401	ايه إبراهيم محمد جابر	1		5
26335	أرض/كامل قطعة الأرض محجوزة مقابل مبلغ وقدره 200 دينار أردني لصالح رفعت فوزي عبد الرحيم غزال	ميري	كاملا		أسامة رفيق إسماعيل مصطفى	2	195	6
22831	أرض	ميري	كاملا	415356401	ايه إبراهيم محمد جابر	1	903	7
22552	أرض	ميري	كاملا		رفيق إسماعيل مسعود مصطفى	1	879	8
8735	أرض	ميري	كاملا	987855855	خالد أحمد عبد الله غزال		728	9
8193	أرض	ميري	كاملا		أسامة رفيق إسماعيل مصطفى		683	10
14260	أرض	ميري	كاملا	852377332	جعفر حمزه إسماعيل بشير	1	188	11
17254	أرض	ميري	كاملا	851733881	رفعت فوزي عبد الرحيم غزال	1	438	12
998	أرض، ولها حق مرور بعرض 3 م2 من القطعة 82	ميري	2		موسى فلاح موسى حسن		125	13
			2		سعود فلاح موسى حسن			
			2		محمد فلاح موسى حسن			
			2		إبراهيم فلاح موسى حسن			
			2		حسن فلاح موسى حسن			
			2		يوسف فلاح موسى حسن			
			1		امنه فلاح موسى حسن			
			1		نهله فلاح موسى حسن			
			14		المجموع			
8894	أرض/كامل قطعة الأرض محجوزة مقابل مبلغ وقدره 750 دينار أردني لصالح جمال أحمد عبد الله غزال	ميري	20		فضة محمود حمدان غزال		741	14
			14		إبراهيم شفيق عبد اللطيف غزال			
			14		زهير شفيق عبد اللطيف غزال			
			14		مهند شفيق عبد اللطيف غزال			
			14		محمد شفيق عبد اللطيف غزال			
			14		ذياب شفيق عبد اللطيف غزال			
			14		حامد شفيق عبد اللطيف غزال			
			14		عبد الحميد شفيق عبد اللطيف غزال			

أ. محمد شراكة

رئيس هيئة تسوية الأراضي والمياه





جدول الحقوق

الأراضي المفروزة

يعلن هذا الجدول بمقتضى الفقرة 11 من قانون تسوية الأراضي والمياه رقم 40 لسنة 1952

اسم القرية : سفارين

مقياس الرسم: 1/1000

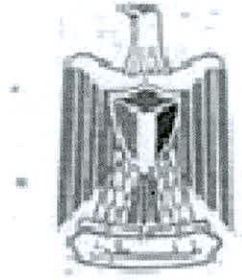
اسم المحافظة: طولكرم

رقم الحوض : 11

عدد الصفحات: (6)

اسم الحوض: المساقيف وعمارة أبو حمدي

القيمه	الملاحظات	نوع الارض	الحصة	رقم الهوية / المالك		المساحة		رقم القطعة
				د	م	د	م	
			14					
			7					
			7					
			7					
			7					
			160					
26109	أرض ضمنها بناء	ميري	كاملا				509	15
4808	أرض	ميري	كاملا	904122322			401	16
25337	أرض ضمنها بناء	ميري	كاملا	987860442			445	17
46333	أرض	ميري	كاملا			3	861	18
22798	أرض	ميري	كاملا	912350832		2	850	19
11690	أرض	ميري	كاملا	987855178		1	461	20
11364	أرض	ميري	كاملا	987855103		1	421	21
8713	أرض	ميري	كاملا			1	89	22
7527	أرض	ميري	كاملا				941	23
8062	أرض	ميري	كاملا			1	8	24
142381	أرض	ميري	160			11	865	25
			60					
			60					
			60					
			60	980455646				
			60					
			60					
			15					
			15					
			9					
			9					
			9					
			9					
			9					



جدول الحقوق

الأراضي المفروزة

يعلن هذا الجدول بمقتضى الفقرة 2 من المادة 11 من قانون تسوية الأراضي والمياه رقم 40 لسنة 1952

اسم القرية : سفارين

مقياس الرسم: 1/1000

اسم المحافظة: طولكرم

رقم الحوض : 11

عدد الصفحات: (6)

اسم الحوض: المساقيف وعمارة أبو حمدي

القيمة	الملاحظات	نوع الارض	الحصة	رقم الهوية / المالك		المساحة		رقم القطعة
				د	ف	د	م	
			45					
			640					
6785	أرض	ميري	كاملا				565	26
18325	أرض/كامل قطعة الأرض محجوزة مقابل مبلغ وقدره 150	ميري	كاملا				1 527	27
	دينار أردني لصالح نايف عبد الرحيم حمدان غزال							
11130	أرض	ميري	كاملا				927	28
42976	أرض	ميري	كاملا	987860319			3 581	29
15229	أرض/كامل قطعة الأرض محجوزة مقابل مبلغ وقدره 200	ميري	كاملا				1 269	30
	دينار أردني لصالح نايف عبد الرحيم حمدان غزال							
17882	أرض/كامل قطعة الأرض محجوزة مقابل مبلغ وقدره 1000	ميري	1				1 490	31
	دينار أردني لصالح نايف عبد الرحيم حمدان غزال		1					
			2					
8715	أرض	ميري	كاملا				726	32
9099	أرض	ميري	كاملا	852399674			758	33
46937	أرض ضمنها بناء	ميري	كاملا	987860319			2 245	34
20647	أرض	ميري	كاملا	938102845			2 581	35
24500	أرض	ميري	كاملا	854173119			2 42	36
45511	أرض	ميري	كاملا	987855194			4 551	37
13406	أرض	ميري	كاملا	987855194			1 341	38
10641	أرض	ميري	كاملا	987855178			1 64	39
13692	أرض	ميري	كاملا	912350832			1 141	40
14863	أرض	ميري	كاملا	987855103			1 239	41
21160	أرض	ميري	كاملا				2 116	42
222348	أرض	ميري	2779				22 235	43
			150					
			19306					
			22235					
29718	أرض ضمنها بناء	ميري	كاملا	987855889			810	44
29241	أرض ضمنها بناء	ميري	كاملا	987855855			770	45
7174	أرض	ميري	كاملا				897	46



جدول الحقوق

الأراضي المفروزة

يعلن هذا الجدول بمقتضى الفقرة 11 من قانون تسوية الأراضي والمياه رقم 40 لسنة 1952

اسم القرية : سفارين

مقياس الرسم: 1/1000

اسم المحافظة: طولكرم

رقم الحوض : 11

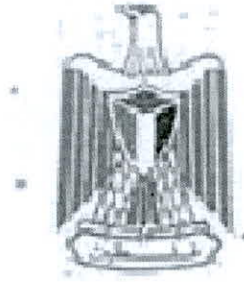
عدد الصفحات: (6)

اسم الحوض: المساقيف وعمارة أبو حمدي

القيمة	الملاحظات	نوع الأرض	الحصة	رقم الهوية / المالك		المساحة		رقم القطعة
				د	م	د	م	
32642	أرض ضمنها بناء	ميري	كاملا	910640689		1	53	47
9767	أرض	ميري	كاملا	911613222			814	48
19505	أرض	ميري	كاملا	987951167		1	625	49
11976	أرض	ميري	كاملا	903868636			998	50
17508	أرض	ميري	5802			1	459	51
			725					
			2030					
			1015					
			1015					
			1015					
			725					
			1692					
			1692					
			846					
			846					
			5802					
			5802					
			5802					
			5802					
			967					
			967					
			967					
			967					
			484					
			484					
			484					
			484					
			46415					
20887	أرض ضمنها مقبرة آل عشاير	وقف صحيح	كاملا			1	741	52
9659	أرض ضمنها مقبرة آل عزال	وقف صحيح	كاملا				805	53

أر محمد شراكة
رئيس هيئة تسوية الأراضي والمياه





جدول الحقوق

الأراضي المفروزة

يعلن هذا الجدول بمقتضى الفقرة 11 من قانون تسوية الأراضي والمياه رقم 40 لسنة 1952

اسم القرية : سفارين

مقياس الرسم: 1/1000

اسم المحافظة: طولكرم

رقم الحوض : 11


عدد الصفحات: (6)

اسم الحوض: المساقيف و عمارة أبو حمدي

القيمة	الملاحظات	نوع الأرض	الحصة	رقم الهوية / المالك	اسماء اصحاب الحقوق	المساحة		رقم القطعة
						د	م	
112584	أرض	ميري	كاملا		باسل خالد محمود سفاريني	9	382	54
24960	أرض	ميري	2		مصطفى أحمد عبد القادر عشاير	2	80	55
			1		انشراح أحمد عبد القادر عشانر			
			3		المجموع			
24130	أرض	ميري	كاملا		انشراح أحمد عبد القادر عشانر	2	413	56
21598	أرض	ميري	كاملا		مصطفى أحمد عبد القادر عشاير	2	160	57
24751	أرض	ميري	كاملا		انشراح أحمد عبد القادر عشانر	2	475	58
19620	أرض	ميري	كاملا		مصطفى أحمد عبد القادر عشاير	1	962	59
21846	أرض	ميري	كاملا		انشراح أحمد عبد القادر عشانر	2	185	60
24526	أرض	ميري	كاملا		مصطفى أحمد عبد القادر عشاير	2	453	61
13804	أرض	ميري	كاملا		انشراح أحمد عبد القادر عشانر	1	725	62
18672	أرض	ميري	كاملا	941330847	أشرف مصطفى محمد حسن	1	556	63
23131	أرض	ميري	كاملا	941330847	أشرف مصطفى محمد حسن	1	928	64
24398	أرض	ميري	كاملا	904132933	محمد مصطفى محمد حسن	2	33	65
28202	أرض	ميري	كاملا	906999263	أحمد مصطفى محمد حسن	2	350	66
11424	أرض ضمنها بناء	ميري	كاملا	906999263	أحمد مصطفى محمد حسن		803	67
21412	أرض	ميري	كاملا	858535149	رنان مصطفى محمد حسن	2	676	68
19912	أرض	ميري	كاملا	850094327	زكية مصطفى محمد حسن	2	489	69
16464	أرض	ميري	كاملا	904132933	محمد مصطفى محمد حسن	2	58	70
11475	أرض	ميري	كاملا	906999263	أحمد مصطفى محمد حسن		956	71
22762	أرض	ميري	كاملا	850020900	ملاك مصطفى محمد صالح	1	897	72
27639	أرض	ميري	كاملا		عاهد محمود حمدان غزال	2	303	73
23669	أرض	ميري	كاملا	987855855	خالد أحمد عبد الله غزال	1	972	74
22651	أرض	ميري	كاملا	987957586	نايف عبد الرحيم حمدان غزال	1	888	75
7650	أرض	ميري	كاملا		روحي محمود حمدان غزال		638	76
10788	أرض	ميري	كاملا	987860327	نظمية مصطفى خليل غزال		899	77
8480	أرض	ميري	كاملا	850383662	سعد محمد فلاح حسن	1	60	78
26416	أرض ضمنها بناء	ميري	كاملا	907753834	نسليم رشدي عبد اللطيف غزال		535	79
12686	أرض	ميري	كاملا	987855178	محمد أحمد عبد القادر عشاير	1	586	80
59289	أرض	ميري	10		عفيفة مصطفى إبراهيم خطاب	4	941	81

أ. محمد شراكة
رئيس هيئة تسوية الأراضي والمياه





جدول الحقوق

الأراضي المفروزة

يعلن هذا الجدول بمقتضى الفقرة 2 من المادة 11 من قانون تسوية الأراضي والمياه رقم 40 لسنة 1952

اسم القرية : سفارين

مقياس الرسم: 1/1000

اسم المحافظة: طولكرم

رقم الحوض : 11

عدد الصفحات: (6)

اسم الحوض: المساقيف وعمارة أبو حمدي

القيمة	الملاحظات	نوع الأرض	الحصة	رقم الهوية / المالك	اسماء اصحاب الحقوق	المساحة		رقم القطعة
						د	م	
			14		عدنان عفيف عبد القادر حطاب			
			14		عبد القادر عفيف عبد القادر حطاب			
			14	953737475	حسام عفيف عبد القادر حطاب			
			7		جهاد عفيف عبد القادر حطاب			
			7		هدى عفيف عبد القادر حطاب			
			7		أنعام عفيف عبد القادر حطاب			
			7		ختام عفيف عبد القادر حطاب			
			80		المجموع			
13071	أرض وعليها حق مرور بعرض 3 م للقطعة 13	ميري	كاملا	987855103	إبراهيم أحمد عبد القادر عشائر	1	634	82
8418	أرض	ميري	1		محاسن محمد حسين محمد		702	83
			1		ورثة صفيه محمد حسين عرايشة			
			2		المجموع			
10708	أرض	ميري	كاملا	911613222	فادي هاشم أحمد عشائر		892	84
24806	أرض	ميري	كاملا	904313277	عاطف طاهر أحمد عمر	2	67	85
13119	أرض	ميري	كاملا	850383662	سعد محمد فلاح حسن	1	640	86

انتهى الحوض

أ. محمد شراكة
رئيس هيئة تسوية الأراضي والمياه

