

جدول الحقوق
الأراضي المفروزة

يعلن هذا الجدول بمقتضى الفقرة 2 من المادة 11 من قانون تسوية الأراضي والمياه رقم 40 لسنة 1952


اسم القرية : مدبا
رقم الحوض: 1

مقياس الرسم 1000/1
عدد الصفحات (8)

اسم المحافظة: رام الله والبييرة
اسم الحوض: مسطح القرية

رقم القطعة	المساحة		رقم هوية المالك	الحصة	نوع الارض	الملاحظات	القيمة	
	د	م 2					د	ف
1	100	1	852479120	كاملا	ميري	ارض ضمنها بناء		43820
2	21		963125349	كاملا	ميري	ارض		588
3	405		853652667	كاملا	ميري	ارض		11340
4	904			كاملا	وقف صحيح	أرض ضمنها مسجد المدبا		45232
5	199			كاملا	ميري	أرض العقار عدا البناء المقام عليها من ضمنها الأجزاء المشتركة وهي : مكرر درج مكرر من الطابق الأرضي وحتى سطح الطابق الثاني بمساحة 2م17 بناء قديم في الجهة الغربية من القطعة بمساحة 2م78		5572
رقم الشقة	مساحة الشقة		رقم الهوية	الحصة	نوع الارض	ملاحظات ووقوعات وصف الشقق	القيمة	
	د	م 2					د	ف
101	91		411359250	كاملا	ميري	الشقة في الطابق الأرضي عدا سطحها السطح يعود لملك الشقة 111		9100
111	91		963125349	كاملا	ميري	الشقة في الطابق الأول عدا سطحها السطح يعود لملك الشقة 121		9100
121	91		411359227	كاملا	ميري	الشقة في الطابق الثاني عدا سطحها السطح يعود لملك السطح 131		9100
131	91		411359193	كاملا	ميري	سطح البناء في الطابق الثالث سطح البناء الذي سينشأ تنظيمياً عند اكتمال البناء من الأجزاء المشتركة لاصحاب الشقق والطبقات المقامة على قطعة الأرض		9100
6	936		852479237	كاملا	ميري	ارض ضمنها بناء وبئر ماء		30438
7	271			كاملا	ميري	ارض ضمنها بناء		25588
8	434			كاملا	ميري	ارض ضمنها بناء		16262
9	475		853034429	كاملا	ميري	ارض ضمنها بناء		24400
10	359			كاملا	ميري	أرض العقار عدا البناء المقام عليها من ضمنها الأجزاء المشتركة وهي : بيت درج مكرر من الطابق الأرضي وحتى سطح الطابق الثاني مساحة بيت الدرج 16 متر مربع		10052
رقم الشقة	مساحة الشقة		رقم الهوية	الحصة	نوع الارض	ملاحظات ووقوعات وصف الشقق	القيمة	
	د	م 2					د	ف
101	141		410232391	29	ميري	الشقة في الطابق الأرضي عدا سطحها السطح يعود لملك الشقة 111		14100
			410232409	29				
			410122477	29				
			410232367	13				
				100				
111	141		410122444	62	ميري	الشقة في الطابق الأول عدا سطحها السطح يعود لملك الشقة 121		14100
			410122485	29				
			410232367	9				
				100				
121	116		410122451	كاملا	ميري	الشقة في الطابق الثاني عدا سطحها ولها ترس A مساحته 25 متر مربع سطح هذه الشقة يعود لملك السطح رقم 131		11600
131	116		410232367	1	ميري	سطح البناء في الطابق الثالث سطح البناء الذي سينشأ تنظيمياً عند اكتمال البناء من الأجزاء المشتركة لاصحاب الشقق والطبقات المقامة على قطعة الأرض		11600
			410122451	1				
			410122444	1				
			410232391	1				
			410232409	1				
			410122477	1				
			410122485	1				
				7				
11	386		410122451	كاملا	ميري	ارض		10808
12	769		901405019	كاملا	ميري	ارض		21532
13	31	2		كاملا	ميري	ارض ضمنها مدرسة المدبا الثانوية المختلطة		100008
14	125		901405019	كاملا	ميري	ارض ضمنها بناء		11000
15	178		860003334	كاملا	ميري	ارض ضمنها بناء		11464
16	288		963115431	1	ميري	ارض ضمنها بناء		22014
			850511924	1	ميري			
			853888675	1				
				3				
17	647		963125257	كاملا	ميري	ارض ضمنها بناء		26666
18	50		963115431	1	ميري	ارض		1400
			850511924	1	ميري			





جدول الحقوق
الأراضي المفروزة

يعلن هذا الجدول بمقتضى الفقرة 2 من المادة 11 من قانون تسوية الأراضي والمياه رقم 40 لسنة 1952


اسم القرية : مدبا
رقم الحوض: 1

مقياس الرسم 1000/1
عدد الصفحات (8)

اسم المحافظة: رام الله والبيرة
اسم الحوض: مسطح القرية

القيمة	رقم القطعة	المساحة	اسماء أصحاب الحقوق	رقم هوية المالك	الحصه	نوع الارض	الملاحظات	القيمة	
								د	ف
			محمود محمد حمد دار سليمان	853888675	1				
			المجموع		3				
25972	19	394	ياسر عبد محمود صدقه	963125257	كاملا	ميري	ارض ضمنها بناء		
9552	20	234	عزيزة " حاج يوسف" سليمان محمود	943120238	كاملا	ميري	ارض ضمنها بناء		
16128	21	576	ورثة صبري سليمان محمود سليمان		كاملا	ميري	ارض		
8908	22	121	مصطفى محمود حسين محمود	941647208	كاملا	ميري	ارض ضمنها بناء		
5184	23	93	خليل محمد حسين سليمان		4	ميري	ارض ضمنها بناء		
			ابراهيم محمد حسين سليمان		4				
			اسماعيل محمد حسين سليمان		4				
			مصطفى محمد حسين سليمان		4				
			حسين محمد حسين سليمان		4				
			حسني محمد حسين سليمان		4				
			خديجة محمد حسين سليمان		4				
			أمينة محمد حسين سليمان		4				
			مريم محمد حسين سليمان		4				
			حسنية محمد حسين سليمان		4				
			حسن محمد حسين سليمان		4				
			المجموع		44				
16396	24	472	مصطفى محمود حسين محمود	941647208	كاملا	ميري	ارض ضمنها بناء		
17840	25	305	مصطفى محمود حسين محمود	941647208	كاملا	ميري	ارض ضمنها بناء		
20772	26	384	مصطفى محمود حسين محمود	941647208	1	ميري	ارض ضمنها بناء		
			عبد الله مصطفى "محمود حسين" محمود	904591773	1				
			عبد الرحمن مصطفى محمود محمود	946052073	1				
			المجموع		3				
9240	27	330	مصطفى محمود حسين محمود	941647208	كاملا	ميري	ارض		
2996	28	107	عزيزة احمد محمود صدقه		15	ميري	ارض		
			محمد عبد الحافظ مصطفى صدقه	928574714	14				
			محمود عبد الحافظ مصطفى صدقه		14				
			مصطفى عبد الحافظ مصطفى صدقه	963110267	14				
			جمعة عبد الحافظ مصطفى صدقه	963110275	14				
			عدوان عبد الحافظ مصطفى صدقه	963110291	14				
			حسنية عبد الحافظ مصطفى صدقه		7				
			رسمية عبد الحافظ مصطفى صدقه		7				
			زهدي عبد الحافظ مصطفى صدقه		7				
			حسنة عبد الحافظ مصطفى صدقه		7				
			شكريه عبد الحافظ مصطفى صدقه		7				
			المجموع		120				
2652	29	54	زينه طالب مصطفى صافي		198	ميري	ارض ضمنها بناء		
			حامد حسن عبد حمدان		252				
			جبر حسن عبد حمدان		252				
			محمد حسن عبد حمدان		252				
			بلال حسن عبد حمدان		252				
			انيسه حسن عبد حمدان		126				
			ناديه حسن عبد حمدان		126				
			ايمان حسن عبد حمدان		126				
			حنان صادق احمد صدقه	960612679	198				
			عبد الفتاح حسين عبد صدقه		154				
			مروه حسين عبد صدقه		77				
			يقين حسين عبد صدقه		77				
			حسين حسين عبد صدقه		154				
			نافذ حسين عبد صدقه	954160156	154				
			جهاد حسين عبد صدقه	954160180	154				
			عماد حسين عبد صدقه		154				
			زياد حسين عبد صدقه		154				
			رسميه حسين عبد صدقه		77				
			حسنيه حسين عبد صدقه		77				
			باسمه حسين عبد صدقه		77				
			زكية حسين العبد صدقه	954160131	77				





جدول الحقوق
الأراضي المفروزة

يعلن هذا الجدول بمقتضى الفقرة 2 من المادة 11 من قانون تسوية الأراضي والمياه رقم 40 لسنة 1952


اسم القرية : مديا
رقم الحوض: 1

مقياس الرسم 1000/1
عدد الصفحات (8)

اسم المحافظة: رام الله والبييرة
اسم الحوض: مسطح القرية

رقم القطعة	رقم المساحة	اسماء أصحاب الحقوق	رقم هوية المالك	الحصة	نوع الارض	الملاحظات	القيمة	
							د	ف
		المجموع		3168				
30	49	محمد حمد يوسف دار سليمان ورثة جمال حمد يوسف رمضان	963115431	1	ميري	ارض ضمنها بناء		2452
		المجموع		2				
31	112	عزيزة " حاج يوسف" سليمان محمود	943120238	كاملا	ميري	ارض		3136
32	466	جاسر عبد محمود صدقه	934161167	كاملا	ميري	ارض ضمنها بناء		40858
33	158	حسين حسين عبد صدقه	954160149	كاملا	ميري	ارض ضمنها بناء		74724
34	393	طالب محمد عبد صدقه	949220149	كاملا	ميري	ارض		11004
35	627	جمعة عبد الحافظ مصطفى صدقه	963110275	كاملا	ميري	ارض ضمنها بناء		33516
36	433	أصحاب الشقق المقامة على قطعة الأرض		كاملا	ميري	أرض العقار عدا البناء المقام عليها من ضمنها الأجزاء المشتركة وهي : بيت درج مكرر من الطابق الأرضي وحتى سطح الطابق الثاني اسوار بطول 101 متر طول		12124
رقم الشقة	مساحة الشقة	اسماء أصحاب الحقوق في الشقق	رقم الهوية	الحصة	نوع الارض	ملاحظات ووقوعات وصف الشقق	القيمة	
د	م 2						د	ف
101	89	محمد يوسف مصطفى راضي	943125781	كاملا	ميري	الشقة الشمالية في الطابق الأرضي وهي دوپلكس وتتصل بالطابق الأول بدرج داخلي مساحة المستوى الأول 2م89 المستوى الثاني بالطابق الأول مساحته 2م 57 ويتبع لها ساحة رقم 3 في الجهة الشرقية وساحة رقم 7 في الجهة الغربية ومخزن رقم 8 ويتبع لها سطح الطابق الأول من الجهة الشمالية سطح هذا الطابق ملكا مشتركا لأصحاب الشقق والطبقات المقامة على قطعة الأرض		8900
102	64	عاطف علي يوسف راضي	999836745	كاملا	ميري	الشقة الجنوبية في الطابق الأرضي عدا سطحها مدخل الشقة من العمر رقم 5 بعرض 1 متر والذي يصل من الشارع الى الشقة ويتبع لها ساحة رقم 6 في الجهة الجنوبية الغربية سطح الشقة 102 يعود لمالك الشقة 112		6400
112	84	علي يوسف مصطفى راضي	943125732	كاملا	ميري	الشقة الجنوبية في الطابق الأول عدا سطحها ويتبع لها ساحة رقم 9 في الجهة الجنوبية الشرقية مدخلها من الطابق الأرضي ولها درج رقم 1 والذي مساحته 2م 5 ودرج رقم 2 في الطابق الأول مساحته 10 متر مربع سطح الشقة 112 يعود لمالك السطح 122		8400
122	89	علي يوسف مصطفى راضي	943125732	كاملا	ميري	سطح البناء من الجهة الجنوبية في الطابق الثاني سطح البناء الذي سينشأ تنظيمياً عند اكتمال البناء من الأجزاء المشتركة لأصحاب الشقق والطبقات المقامة على قطعة الأرض		8900
37	208	عزبة احمد محمود صدقة محمد عبد الحافظ مصطفى صدقة محمود عبد الحافظ مصطفى صدقة مصطفى عبد الحافظ مصطفى صدقة جمعة عبد الحافظ مصطفى صدقة عدوان عبد الحافظ مصطفى صدقة حسنية عبد الحافظ مصطفى صدقة رسمية عبد الحافظ مصطفى صدقة زهدي عبد الحافظ مصطفى صدقة حسنة عبد الحافظ مصطفى صدقة شكري عبد الحافظ مصطفى صدقة	928574714 928574714 963110267 963110275 963110291	15 14 14 14 14 7 7 7 7 7	ميري	ارض		10924
38	152	محمد عبد الحافظ مصطفى صدقه	928574714	كاملا	ميري	ارض ضمنها بناء		8096
39	258	مجلس قروي المديا		كاملا	ميري	ارض ضمنها مجلس قروي المديا		14604
40	81	دائرة الأوقاف الإسلامية		كاملا	وقف صحيح	ارض ضمنها مقبره		2268
41	471	ورثة صبري سليمان محمود سليمان		كاملا	ميري	ارض ضمنها بناء		26688
42	128	مجلس قروي المديا		كاملا	ميري	ارض		3584
43	20	حسين حمود "محمد راضي" صدقه		كاملا	ميري	ارض ضمنها بناء		1760
44	152	عصام حمدان حسن صدقه غازي حمدان حسن صدقه عمار حمدان حسن صدقه سامي حمدان حسن صدقه حسن حمدان حسن صدقه نافز حسين عبد صدقه	954160156	1046 1046 1046 1046 3474	ميري	ارض ضمنها بناء		9056
		المجموع		8704				





جدول الحقوق
الأراضي المفروزة

يعلن هذا الجدول بمقتضى الفقرة 2 من المادة 11 من قانون تسوية الأراضي والمياه رقم 40 لسنة 1952


اسم القرية : مديا
رقم الحوض: 1

مقياس الرسم 1000/1
عدد الصفحات (8)

اسم المحافظة: رام الله والبيرة
اسم الحوض: مسطح القرية

القيمة د	رقم القطعة	المساحة م2	اسماء أصحاب الحقوق	رقم هوية المالك	الحصه	نوع الارض	الملاحظات	القيمة	
								د	ق
1232	45	44	زهرة يوسف داود حمدان سرية داود حسن يوسف رجا يوسف حمدان ياسر رجا يوسف حمدان حسين رجا يوسف حمدان اسماء رجا يوسف حمدان حليمه رجا يوسف حمدان باسمة رجا يوسف حمدان أنعام رجا يوسف حمدان رقية رجا يوسف حمدان اسيا رجا يوسف حمدان سميحة شحادة سعيد نافع ربيحة شحادة سعيد نافع المجموع		12 3 1 1 1 1 1 1 1 1 6 6 36	ميري	ارض		
2100	46	75	عمر مصطفى محمد دغمش		كاملا	ميري	ارض		
4060	47	70	زينة طالب مصطفى صافي حامد حسن عبد حمدان جبر حسن عبد حمدان محمد حسن عبد حمدان بلال حسن عبد حمدان انيسه حسن عبد حمدان ناديه حسن عبد حمدان ايمان حسن عبد حمدان حنان صادق احمد صدقه عبد الفتاح حسين عبد صدقه مروه حسين عبد صدقه يقين حسين عبد صدقه حسين حسين عبد صدقه نافذ حسين عبد صدقه جهاد حسين عبد صدقه عماد حسين عبد صدقه زياد حسين عبد صدقه رسميه حسين عبد صدقه حسنيه حسين عبد صدقه باسمه حسين عبد صدقه زكية حسين العبد صدقه المجموع	960612679	198 252 252 252 126 126 126 198 154 77 77 154 154 154 154 154 77 77 77 77 3168	ميري	ارض ارض ضمنها بناء		
2828	48	101	ورثة ابراهيم محمد علي		كاملا	ميري	ارض		
3950	49	95	عزبة احمد محمود صدقة محمد عبد الحافظ مصطفى صدقة محمود عبد الحافظ مصطفى صدقة مصطفى عبد الحافظ مصطفى صدقة جمعة عبد الحافظ مصطفى صدقة عدوان عبد الحافظ مصطفى صدقة حسنية عبد الحافظ مصطفى صدقة رسمية عبد الحافظ مصطفى صدقة زهديه عبد الحافظ مصطفى صدقة حسنه عبد الحافظ مصطفى صدقة شكريه عبد الحافظ مصطفى صدقة المجموع	928574714	14 14 14 14 14 7 7 7 7 7 7	ميري	ارض		
1568	50	56	طارق عبد حمدان صدقه	852479237	كاملا	ميري	ارض		
5096	51	182	خيرية احمد عبد الجبار خالد سليمان محمود عوض احمد سليمان محمود عوض جميل سليمان محمود عوض جمال سليمان محمود عوض خضره سليمان محمود عوض شفيقه سليمان محمود عوض		7 3 3 3 3 3 3	ميري	ارض		





جدول الحقوق
الأراضي المفروزة

يعن هذا الجدول بمقتضى الفقرة 2 من المادة 11 من قانون تسوية الأراضي والمياه رقم 40 لسنة 1952


اسم القرية : مديا
رقم الحوض: 1

مقياس الرسم 1000/1
عدد الصفحات (8)

اسم المحافظة: رام الله والبيرة
اسم الحوض: مسطح القرية

القيمة	الملاحظات	نوع الارض	الحصه	رقم هويه المالك	أسماء أصحاب الحقوق	المساحه		رقم القطعة
						د	م	
			3		سميه سليمان محمود عوض			
			28		المجموع			
3108	ارض	ميري	7746560		سريا داود حسن صدقه	111		52
			7746560		عائشة داود حسن صدقه			
			7746560		نجمه داود حسن صدقه			
			7746560		ميسر داود حسن صدقه			
			7746560		رحمه داود حسن صدقه			
			7746560		زينب داود حسن صدقه			
			7746560		ماجده داود حسن صدقه			
			1601536		حمد علي عبد الله حموده			
			548352		أيمن حمد علي حموده			
			548352		أمين حمد علي حموده			
			548352		أمجد حمد علي حموده			
			548352		رامي حمد علي حموده			
			548352		سامي حمد علي حموده			
			274176		خلود حمد علي حموده			
			274176		زينب حمد علي حموده			
			274176		تسرين حمد علي حموده			
			274176		ختام حمد علي حموده			
			9032210		عصام حمدان حسن صدقه			
			9032210		فيصل حمدان حسن صدقه			
			9032210		غازي حمدان حسن صدقه			
			9032210		مامون حمدان حسن صدقه			
			9032210		عمار حمدان حسن صدقه			
			9032210		سامي حمدان حسن صدقه			
			9032210		حسن حمدان حسن صدقه			
			4516105		هيام حمدان حسن صدقه			
			4516105		وفاء حمدان حسن صدقه			
			967120		عوني عبد الهادي جمعة داود			
			1934240		صابرين عوني عبد الهادي داود			
			234872000		ذهبية محمود داود حسن			
			16441040		عابد فضل حسن حسن			
			16441040		عابد فضل حسن حسن			
			8220520		نجوى فضل حسن حسن			
			8220520		فدوى فضل حسن حسن			
			8220520		سلوى فضل حسن حسن			
			8220520		نجمه فضل حسن حسن			
			15493120	954160180	جهاد حسين عبد صدقه			
			450954240		المجموع			
4988	ارض ضمنها بناء	ميري	4		خليل محمد حسين سليمان	86		53
			4		ابراهيم محمد حسين سليمان			
			4		اسماعيل محمد حسين سليمان			
			4		مصطفى محمد حسين سليمان			
			4		حسين محمد حسين سليمان			
			4		حسني محمد حسين سليمان			
			4		خديجة محمد حسين سليمان			
			4		أمنة محمد حسين سليمان			
			4		مريم محمد حسين سليمان			
			4		حسنية محمد حسين سليمان			
			4		حسن محمد حسين سليمان			
			44		المجموع			
3074	ارض ضمنها بناء	ميري	1		محمود خضر محمود حموده	53		54
			1		احمد خضر محمود حموده			
			2		المجموع			
17324	ارض ضمنها بناء	ميري	1		ورثة رجب مصطفى محمد سليمان	233		55
			1		ورثة هاشم مصطفى محمد سليمان			
			1	947943270	محمد مصطفى محمد سليمان			
			3		المجموع			





جدول الحقوق
الأراضي المفروزة

يعلن هذا الجدول بمقتضى الفقرة 2 من المادة 11 من قانون تسوية الأراضي والمياه رقم 40 لسنة 1952

اسم القرية : مديا
رقم الحوض: 1

مقياس الرسم 1000/1
عدد الصفحات (8)

اسم المحافظة: رام الله والبيرة
اسم الحوض: مسطح القرية

القيمة	الملاحظات	نوع الارض	الحصه	رقم هويه المالك	اسماء اصحاب الحقوق	المساحه	
						د	م
4952	ارض ضمنها بناء	ميري	كاملا	947943270	محمد مصطفى محمد سليمان	59	56
6664	ارض	ميري	10297647360		محمد طالب مصطفى صافي	238	57
			8763955200		زينه طالب مصطفى صافي		
			1362292932		ربيحة العيد محمود راضي		
			940563624		عماد جوده طالب صافي		
			940563624		طالب جوده طالب صافي		
			940563624		جمال جوده طالب صافي		
			940563624		محمد جوده طالب صافي		
			940563624		محمود جوده طالب صافي		
			940563624		احمد جوده طالب صافي		
			470281812		وداد جوده طالب صافي		
			470281812		زايد جوده طالب صافي		
			470281812		سعاد جوده طالب صافي		
			470281812		فريال جوده طالب صافي		
			470281812		ايمان جوده طالب صافي		
			470281812		ختام جوده طالب صافي		
			470281812		هيام جوده طالب صافي		
			2190988800		رضا جدوع حمد عوده الله		
			2190988800		مصطفى جدوع حمد عوده الله		
			2190988800		محمد جدوع حمد عوده الله		
			1095494400		زائده جدوع حمد عوده الله		
			1095494400		نجاح جدوع حمد عوده الله		
			1152008000		حسين حسين عبد صدقه		
			1152008000		نافذ حسين عبد صدقه		
			1152008000		عماد حسين عبد صدقه		
			1152008000		زياد حسين عبد صدقه		
			1152008000		جهاد حسين عبد صدقه		
			576004000		زكيه حسين عبد صدقه		
			576004000		رسميه حسين عبد صدقه		
			576004000		حسنيه حسين عبد صدقه		
			576004000		باسمه حسين عبد صدقه		
			1579377660		راضي علي طالب صافي		
			1579377660		احمد علي طالب صافي		
			1579377660		محمد علي طالب صافي		
			1579377660		طالب علي طالب صافي		
			1579377660		محمود علي طالب صافي		
			789688830		انعام علي طالب صافي		
			257853750		صدام صافي علي طالب		
			257853750		هيثم صافي علي طالب		
			257853750		محمد صافي علي طالب		
			257853750		مصطفى صافي علي طالب		
			128926875		رشا صافي علي طالب		
			128926875		غاده صافي علي طالب		
			321801480		عمر صبحي جميل محمد احمد		
			273873600		حنان صادق احمد صدقه		
			213012800		عبد الفتاح حسين عبد صدقه		
			106506400		مروه حسين عبد صدقه		
			106506400		يقين حسين عبد صدقه		
			1287205920		هدى خليل احمد الحاج سليم		
			1802088288		عبد الله مصطفى طالب مصطفى		
			901044144		مريم مصطفى طالب مصطفى		
			901044144		منال مصطفى طالب مصطفى		
			901044144		فاطمه مصطفى طالب مصطفى		
			901044144		ايمان مصطفى طالب مصطفى		
			901044144		اسماء مصطفى طالب مصطفى		
			901044144		الهام مصطفى طالب مصطفى		
			901044144		ابتهال مصطفى طالب مصطفى		
			901044144		ختام مصطفى طالب مصطفى		





جدول الحقوق
الأراضي المفروزة

يعلن هذا الجدول بمقتضى الفقرة 2 من المادة 11 من قانون تسوية الأراضي والمياه رقم 40 لسنة 1952


اسم القرية : مديا
رقم الحوض: 1

مقياس الرسم 1000/1
عدد الصفحات (8)

اسم المحافظة: رام الله والبيرة
اسم الحوض: مسطح القرية

القيمه	الملاحظات	نوع الارض	الحصه	رقم هويه المالك	أسماء أصحاب الحقوق	المساحه		رقم القطعة
						د	م	
			67482455040		المجموع			
3192	ارض	ميري	كاملا		فوزي صادق حسن صدقه	114		58
9944	ارض ضمنها بناء	ميري	129	943125757	أحمد يوسف مصطفى راضي	158		59
			24	943125781	محمد يوسف مصطفى راضي			
			153		المجموع			
896	ارض	ميري	كاملا		علي عبد الله محمد حموده	32		60
672	ارض	ميري	كاملا		حسن محمود محمد حموده	24		61
1540	ارض	ميري	1	963110457	عبد حمدان عبد الله صدقه	55		62
			1	963110473	محمود حمدان عبد الله صدقه			
			1	963110481	خليل حمدان عبد الله صدقه			
			1	911600518	محمد حمدان عبد الله صدقه			
			1	942847278	أحمد حمدان عبد الله صدقه			
			1	943120451	مديحه إسماعيل محمد صدقه			
			6		المجموع			
1876	ارض	ميري	كاملا		حسين محمود حموده	67		63
644	ارض/ لها حق مرور بعرض 2م من قطعة رقم 65	ميري	1	963110457	عبد حمدان عبد الله صدقه	23		64
			1	963110473	محمود حمدان عبد الله صدقه			
			1	963110481	خليل حمدان عبد الله صدقه			
			1	911600518	محمد حمدان عبد الله صدقه			
			1	942847278	أحمد حمدان عبد الله صدقه			
			1	943120451	مديحه إسماعيل محمد صدقه			
			6		المجموع			
1428	ارض/ منها حق مرور بعرض 2م للقطعة رقم 64	ميري	1		محمود خضر محمود حموده	51		65
			1		أحمد خضر محمود حموده			
			2		المجموع			
19536	ارض ضمنها بناء/ منها حق مرور للقطعتين رقم 67 و قطعة رقم 72 بعرض 3 م	ميري	كاملا	943125732	علي يوسف مصطفى راضي	342		66
476	ارض/ لها حق مرور من قطعة رقم 66 بعرض 3 م	ميري	4		خليل محمد حسين سليمان	17		67
			4		إبراهيم محمد حسين سليمان			
			4		إسماعيل محمد حسين سليمان			
			4		مصطفى محمد حسين سليمان			
			4		حسين محمد حسين سليمان			
			4		حسني محمد حسين سليمان			
			4		خديجة محمد حسين سليمان			
			4		أمينة محمد حسين سليمان			
			4		مريم محمد حسين سليمان			
			4		حسنية محمد حسين سليمان			
			4		حسن محمد حسين سليمان			
			44		المجموع			
8530	ارض ضمنها بناء	ميري	14		يسرى احمود محمد عوض	265		68
			13		حسن احمود محمد عوض			
			13		حسين احمود محمد عوض			
			13		أمين احمود محمد عوض			
			13		حسنة احمود محمد عوض			
			13		حسنية احمود محمد عوض			
			13		رشدية احمود محمد عوض			
			13	943125468	إبراهيم حسن حمود صدقه			
			105		المجموع			
4284	ارض	ميري	كاملا	943125575	ياسر احمود محمد صدقه	153		69
35896	ارض ضمنها بناء	ميري	كاملا	943125575	ياسر احمود محمد صدقه	937		70
6916	ارض	ميري	14		يسرى احمود محمد عوض	247		71
			13		حسن احمود محمد عوض			
			13		حسين احمود محمد عوض			
			13		أمين احمود محمد عوض			
			13		حسنة احمود محمد عوض			
			13		حسنية احمود محمد عوض			
			13		رشدية احمود محمد عوض			
			13	941282923	محمد حسن حمود صدقه			
			105		المجموع			





جدول الحقوق
الأراضي المفروزة

يعتد هذا الجدول بمقتضى الفقرة 2 من المادة 11 من قانون تسوية الأراضي والمياه رقم 40 لسنة 1952

اسم القرية : منيا
رقم الحوض: 1

مقياس الرسم 1000/1
عدد الصفحات (8)

اسم المحافظة: رام الله والبيرة
اسم الحوض: مسطح القرية

القيمة د	ف	الملاحظات	نوع الارض	الحصه	رقم هويه المالك	أسماء أصحاب الحقوق	المساحه		رقم القطعة
							د	م	
2044		ارض/ لها حق مرور من قطعة رقم 66 بعرض 3م	ميري	كاملا	943125732	علي يوسف مصطفى راضي	73	72	
16456		ارض ضمنها بناء	ميري	كاملا	901414409	محمد علي فايز الخواجا	337	73	
9520		ارض	ميري	1		حسني حسن تايه	340	74	
				1		جميل حسن تايه			
				1		محمد حسن تايه			
				1		حسين حسن تايه			
				1		فرج حسن تايه			
				1		عبد حسن تايه			
				6		المجموع			
7244		ارض ضمنها بناء	ميري	كاملا		ورثة سليمان ذيب عوده صدقه	128	75	
3512		ارض	ميري	كاملا	414524827	خالد ابراهيم عبد صدقه	104	76	
2548		ارض	ميري	كاملا	999836752	رافقت علي يوسف راضي	91	77	
1468		ارض ضمنها بناء	ميري	2	943110650	عبد اللطيف حسين عبد سليمان	31	78	
				2	943110676	محمد حسين عبد سليمان			
				2	943110692	علي حسين عبد سليمان			
				2	943110684	عمر حسين عبد سليمان			
				2	943110601	خالد حسين عبد سليمان			
				1	943110635	حسنيه حسين العبد سليمان			
				1	947943098	مريم حسين العبد سليمان			
				12		المجموع			
3860		ارض	ميري	كاملا	414524827	خالد ابراهيم عبد صدقه	110	79	
3612		ارض ضمنها مقبره	وقف صحيح	كاملا		دائرة الأوقاف الإسلامية	129	80	
468		ارض ضمنها بناء	ميري	كاملا	963125349	صلاح صالح ذيب صدقه	6	81	
16812		ارض	ميري	كاملا	414524827	خالد ابراهيم عبد صدقه	279	82	
5124		ارض ضمنها بناء	ميري	كاملا		محمد حسن عوض صدقه	183	83	
4150		ارض	ميري	كاملا		ورثة محمد عبد محمود صدقه	85	84	
3354		ارض ضمنها بناء	ميري	كاملا		ابراهيم محمود العبد محمود	63	85	
2884		ارض	ميري	كاملا		ورثة احمد محمد راضي عوض	103	86	

انتهى الحوض

