

جدول الحقوق

الأراضي المفروزة

يعن هذا الجدول بمقتضى الفقرة 2 من المادة 11 من قانون تسوية الأراضي والمياه رقم 40 لسنة 1952

اسم المحافظة: الخليل

مقياس الرسم : 1/1000

اسم الحوض: خربة وجبل القرن

اسم البلدة: بيت أمر


رقم الحوض: 68

عدد الصفحات: (5)

رقم الحي: 2

اسم الحي : الاوسط

رقم القطعة	المساحة		اسماء اصحاب الحقوق	رقم الهوية / المالك	الحصة	نوع الارض	الملاحظات	القيمة	
	د	م2						د	ف
1	743	2	ورثة محمد عبد الله محمود أبو عياش		كاملا	ميري	ارض	41145	
2	554	1	صبري زامل حمد ابو مارية		كاملا	ميري	ارض ضمنها بناء	22296	
3	403	1	صابر زامل حمد ابو ماريه	995530946	كاملا	ميري	ارض ضمنها بناء	18799	
4	764		حمد زامل حمد ابو ماريه		1	ميري	ارض	8404	
			ورثة حمدي زامل حمد ابو مارية		1				
			المجموع		2				
5	220	2	صابر زامل حمد أبو مارية	995530946	1	ميري	ارض ضمنها بناء	28860	
			صبري زامل حمد أبو مارية		1				
			المجموع		2				
6	906		حمد زامل حمد ابو ماريه		كاملا	ميري	ارض ضمنها بناء	10872	
7	601	1	ورثة حمدي زامل حمد ابو مارية		كاملا	ميري	ارض ضمنها بناء	27217	
8	947	1	عثمان أحمد سالم ابو عرار	937911352	560	ميري	ارض ضمنها بناء	19470	
			ورثة كامله كامل حمد ابو ماريه		140				
			المجموع		700				
9	451	3	حامد محمد حامد زعقيق .	854580198	560	ميري	ارض	44863	
			ورثة كامله كامل حمد ابو ماريه		140				
			المجموع		700				
10	621	2	وجيه احميد عبد الفتاح ابو ماريه	937951036	560	ميري	ارض	39315	
			ورثة كامله كامل حمد أبو مارية		140				
			المجموع		700				
11	305		هشام خليل عبد الكريم ابو ماريه	901567859	كاملا	ميري	ارض	3050	
12	300		هدلا يوسف محمود ابو ماريه	907546527	كاملا	ميري	ارض	3300	
13	321		احمد محمد عبد الكريم ابو ماريه	852856772	كاملا	ميري	ارض	4494	
14	313		راكان عزيز عبد الكريم ابو ماريه	858749815	كاملا	ميري	ارض	4694	
15	362		سمير صقر عبد الكريم ابو ماريه	405696576	كاملا	ميري	ارض	3912	
16	735	3	بلال حميدان نعيم ابو ماريه	944696244	2	ميري	ارض	37350	
			محمد حميدان نعيم ابو ماريه		2				
			محمد نعيم احميدان ابو ماريه	937955409	4				
			ابراهيم نعيم احميدان ابو ماريه	987272929	4				
			المجموع		12				
17	067	1	سمير صقر عبد الكريم ابو ماريه	405696576	كاملا	ميري	ارض ضمنها بناء	14185	
18	069	1	احمد محمد عبد الكريم ابو ماريه	852856772	كاملا	ميري	ارض ضمنها بناء	16985	
19	965		هشام خليل عبد الكريم ابو ماريه	901567859	1	ميري	ارض ضمنها بناء	18646	
			ياسين خليل عبد الكريم ابو ماريه		1				
			موسى خليل عبد الكريم ابو ماريه	901567834	1				
			المجموع		3				
20	118	1	وجيه احميد عبد الفتاح ابو ماريه	937951036	كاملا	ميري	ارض ضمنها بناء	16744	
21	034	1	احمد احميد عبد الفتاح ابو ماريه		كاملا	ميري	ارض	13442	
22	940		يوسف احميد عبد الفتاح ابو ماريه		كاملا	ميري	ارض ضمنها بناء	13230	
23	973		ابراهيم احميد عبد الفتاح ابو ماريه		كاملا	ميري	ارض	11676	
24	990	1	محمد احميد عبد الفتاح ابو ماريه		كاملا	ميري	ارض	21890	
25	521	1	دائرة الاوقاف الاسلامية		كاملا	وقف صحيح	ارض	16731	
26	423	2	محمد حمدي زامل ابو ماريه	995540267	2	ميري	ارض	24230	



جدول الحقوق

الأراضي المفروزة

يعلن هذا الجدول بمقتضى الفقرة 2 من المادة 11 من قانون تسوية الأراضي والمياه رقم 40 لسنة 1952

اسم البلدة: بيت أمر

مقياس الرسم: 1/1000

اسم المحافظة: الخليل

رقم الحوض: 68

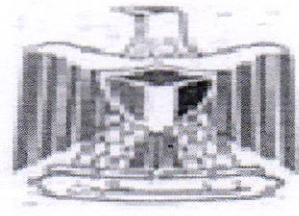
عدد الصفحات: (5)

اسم الحوض: خربة وجبل القرن

رقم الحي: 2

اسم الحي: الأوسط

رقم القطعة	المساحة		اسماء اصحاب الحقوق	رقم الهوية / المالك	الحصة	نوع الارض	الملاحظات	القيمة	
	د	م2						د	ف
			وحيد حمدي زامل ابو ماريه	995540259	2				
			جميل خليل ابراهيم مصري		4				
			حمد زامل حمد أبو ماريه		4				
			المجموع		12				
16140	1	614	وفاء محمد حسن بحر	995537784	1	ميري	ارض		
			ورثة ناديه محمد حسن ابو عزام		1				
			حسين محمد حسن علامه	995537750	8				
			المجموع		10				
17442	1	513	ورثة رفيق محمد حسن علامه		كاملا	ميري	ارض ضمنها بناء		
6039		549	محمود عبد السميع حسن العوده	979650264	كاملا	ميري	ارض ضمنها بناء		
18955	1	428	ناديه يوسف سابا انجوم	925582421	كاملا	ميري	ارض ضمنها بناء		
20443	1	102	عبد محمد سالم نجوم	947724746	كاملا	ميري	ارض ضمنها بناء		
4122		234	محمد محمود سالم النجوم	850900515	كاملا	ميري	ارض ضمنها بناء		
6662		373	سامي محمود سالم انجوم	913978367	كاملا	ميري	ارض ضمنها بناء		
6861		280	عماد عارف محمود النجوم	906795430	كاملا	ميري	ارض ضمنها بناء		
10855		671	عارف محمود سالم النجوم	998470231	كاملا	ميري	ارض ضمنها بناء		
6083		553	محمد عارف محمود النجوم	850233008	كاملا	ميري	ارض		
2970		297	يوسف محمود سالم نجوم	998470249	كاملا	ميري	ارض		
2816		256	ربحي محمود سالم نجوم	998470272	كاملا	ميري	ارض		
43862	3	581	أحمد علي عبد علامه	995536406	كاملا	ميري	ارض ضمنها بناء		
14839	1	349	محمود علي عبد علامي	917285686	كاملا	ميري	ارض		
9383		853	محمد علي عبد علامي	995536430	كاملا	ميري	ارض		
13812	1	151	فداء محمد باجس علامه	942515651	1	ميري	ارض		
			أحلام محمد باجس علامه	906394465	1				
			هدى محمد باجس علامه	900411174	1				
			نداء محمد باجس ابو ساره	906394473	1				
			المجموع		4				
18370	1	670	عماد رسمي باجس علامه	852858992	1	ميري	ارض		
			محمد رسمي باجس علامه	402585939	1				
			ابراهيم رسمي باجس علامه	853965267	1				
			المجموع		3				
13435	1	223	محمد سعدي حسن العلامه		كاملا	ميري	ارض		
15119	1	163	نعمة أحمد حماد علامه	859090763	كاملا	ميري	ارض		
14190	1	419	خليل حمد محمود العلامي		1	ميري	ارض		
			ابراهيم حمد محمود العلامي		1				
			المجموع		2				
13570	1	357	زهير محمود حسين علامي	959460635	كاملا	ميري	ارض		
21826	1	909	منال معروف عبد الرحمن العلامه	850316076	1	ميري	ارض		
			محمد ساكت رشيد العلامه	439347667	1				
			اسينات ساكت رشدي العلامه		1				
			المجموع		3				
3910		391	ورثة رشدي قطيش سلامه علامه		كاملا	ميري	ارض		
1290		129	ورثة رشدي قطيش سلامه علامه		كاملا	ميري	ارض		



جدول الحقوق

الأراضي المفروزة

يعلن هذا الجدول بمقتضى الفقرة 2 من المادة 11 من قانون تسوية الأراضي والمياه رقم 40 لسنة 1952

اسم المحافظة: الخليل

اسم الحوض: خربة وجبل القرن

اسم الحي: الاوسط

مقياس الرسم: 1/1000

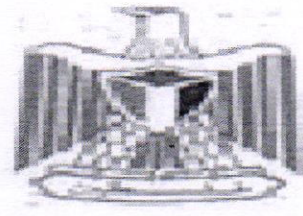
عدد الصفحات: (5)

اسم البلدة: بيت أمر

رقم الحوض: 68

رقم الحي: 2

رقم القطعة	المساحة		اسماء اصحاب الحقوق	رقم الهوية / المالك	الحصة	نوع الارض	الملاحظات	القيمه	
	د	م						د	ف
51	881	5	ورثة رشدي قطيش سلامه علامه		كاملا	ميري	ارض	58810	
52	312	83	دائرة الاوقاف الاسلاميه		كاملا	وقف صحيح	ارض	916432	
53	410		زاهي جمال عليان صليبي	988045456	كاملا	ميري	ارض	4510	
54	282		ورثة نادي جمال عليان صليبي		كاملا	ميري	ارض	3102	
55	578		زهيره موسى حسين علامه	858730260	كاملا	ميري	ارض	6936	
56	186	2	موسى حسن سالم الدغاغمه	957622665	كاملا	ميري	ارض	26232	
57	893	2	ورثة مليحة محمد مغنم دغاغمه		كاملا	ميري	ارض	31823	
58	362	1	أحمد محمد حسين عيسى	902582840	1	ميري	ارض	17706	
			علي محمد حسين عيسى		1				
			المجموع		2				
59	747		عماد رسمي باجس علامه	852858992	1	ميري	ارض	8217	
			محمد رسمي باجس علامه	402585939	1				
			ابراهيم رسمي باجس علامه	853965267	1				
			المجموع		3				
60	051	1	علي خليل عبد المحسن علامه	959470196	1	ميري	ارض	11561	
			مريم يونس غياض العلامه	984228379	1				
			المجموع		2				
61	220	1	محمد حسن محمود علامه	959460577	كاملا	ميري	ارض	13420	
62	845	1	ميسر حسن عبد الجواد علامه	934134925	كاملا	ميري	ارض	20295	
63	695	5	سامي حسن عبد الجواد علامه	984216374	كاملا	ميري	ارض	62645	
64	821	1	ورثة حمد محمود عيسى العلامي		كاملا	ميري	ارض	20031	
65	140	1	دائرة الاوقاف الاسلاميه		كاملا	وقف صحيح	ارض	12540	
66	653	1	حابس شحده عبد العزيز ابو ساره	959465485	كاملا	ميري	ارض	18183	
67	589		رسمي جميل صافي ابو ساره	964120083	كاملا	ميري	ارض	6479	
68	501		خليل أحمد صافي ابو ساره	905675112	كاملا	ميري	ارض	5511	
69	366	2	خالد عبد الرحمن داود علامه	940906134	1	ميري	ارض	26026	
			شريف عبد الرحمن داود علامه	940906167	1				
			المجموع		2				
70	433		محمد عمر يونس العلامه	851514703	كاملا	ميري	ارض	4763	
71	043	1	تهاني محمد يونس علامه	907416218	1	ميري	ارض	11473	
			كفاية محمد يونس العلامه	949809321	1				
			نادره محمد يونس علامه	957578461	1				
			المجموع		3				
72	266	1	حسين محمد حسن علامه	995537750	كاملا	ميري	ارض	11473	
73	192	3	ورثة رفيق محمد حسن علامه		كاملا	ميري	ارض	13926	
74	296	3	ابتسام حمد محمود العلامي	955200548	كاملا	ميري	ارض	36256	
75	000	1	ابتسام عبد الحميد عبد الجواد صبارنه	984216267	1	ميري	ارض	11000	
			غزاله عبد الحميد عبد الجواد اخليل	984216259	1				
			انور عبد الحميد عبد الجواد العلامه	851412973	2				
			المجموع		4				
76	345	1	علاء محمد علي العلامي	938392016	كاملا	ميري	ارض	14795	
77	625		فاطمه حسن سالم الدغاغمه		كاملا	ميري	ارض	6875	
78	553		يونس محمد يونس العلامه	904758604	كاملا	ميري	ارض	6083	



جدول الحقوق
الأراضي المفروزة

يعلن هذا الجدول بمقتضى الفقرة 2 من المادة 11 من قانون تسوية الأراضي والمياه رقم 40 لسنة 1952

اسم المحافظة: الخليل

اسم الحوض: خربة وجبل القرن

اسم الحي: الاوسط

مقياس الرسم: 1/1000

عدد الصفحات: (5)


اسم البلدة: بيت أمر

رقم الحوض: 68

رقم الحي: 2

رقم القطعة	المساحة		اسماء اصحاب الحقوق	رقم الهوية / المالك	الحصة	نوع الارض	الملاحظات	القيمة	
	د	م						د	ف
79	225	6	ورثة ظاهر محمود حسن أبو عياش		1	ميري	ارض	68475	
			ورثة محمد محمود حسن أبو عياش		1				
			ورثة احمد محمود حسن أبو عياش		1				
			ورثة يوسف محمود حسن أبو عياش		1				
			ورثة عقاب محمود حسن أبو عياش		1				
			ورثة خضر محمود حسن أبو عياش		1				
			ورثة بدر محمود حسن أبو عياش		1				
			ورثة عبد الله محمود حسن أبو عياش		1				
			ورثة زريق محمود حسن أبو عياش		1				
			ورثة حسن محمود حسن أبو عياش		1				
			ورثة زيدان محمود حسن أبو عياش		1				
			المجموع		11				
80	256	2	عماد عادل حامد عيد	989566138	1	ميري	ارض	24816	
			ايد عادل حامد عيد	906308531	1				
			سفيان عادل حامد عيد	906308507	1				
			حامد عادل حامد عيد	906308515	1				
			عمر عادل حامد عيد	912042363	1				
			محمد نور الدين عادل حامد عيد	850168196	1				
			المجموع		6				
81	646	1	مازن ذيب أحمد كواملة	979550266	كاملا	ميري	ارض ضمنها بناء	20282	
82	502		محمد علي عبد العلامي	995536430	كاملا	ميري	ارض	5522	
83	754		غاده عايش محمود الصليبي	906393574	كاملا	ميري	ارض	8294	
84	841		مرفت عايش محمود الكعابنه	906393590	كاملا	ميري	ارض	9251	
85	890		حنين عايش محمود قبوعه	850423401	كاملا	ميري	ارض	9790	
86	941		رنين عايش محمود صبارنه	408684405	كاملا	ميري	ارض	10351	
87	402	5	دائرة الاوقاف الاسلامية		كاملا	وقف صحيح	ارض	59422	
88	994	6	دائرة الاوقاف الاسلامية		كاملا	وقف صحيح	ارض	76934	
89	070	15	محمود عبدالله محمود ابو عياش		36	ميري	ارض	165770	
			هيثم فايق حسن ابو عياش		2				
			عصام فايق حسن ابو عياش		2				
			سفيان فايق حسن ابو عياش		2				
			جهاد حسن محمود ابو عياش		6				
			رياض حسن محمود ابو عياش		6				
			ورثة فاروق حسن محمود ابو عياش		6				
			ورثة عادل حسن محمود ابو عياش		6				
			ليالي فواد حسن ابو عياش		3				
			سمر فواد حسن ابو عياش		3				
			المجموع		72				
90	706	15	دائرة الاوقاف الاسلامية		كاملا	وقف صحيح	ارض	172766	
91	335	11	دائرة الاوقاف الاسلامية		كاملا	وقف صحيح	ارض	124685	
92	163	1	ناصر عبد الحميد عبد الجواد علامه	984216283	كاملا	ميري	ارض	12793	
93	733	11	دائرة الاوقاف الاسلامية		كاملا	وقف صحيح	ارض	129063	
94	624		دائرة الاوقاف الاسلامية		كاملا	وقف صحيح	ارض	6864	





جدول الحقوق

الأراضي المفروزة

يعلم هذا الجدول بمقتضى الفقرة 2 من المادة 11 من قانون تسوية الأراضي والمياه رقم 40 لسنة 1952

اسم البلدة: بيت أمر

مقياس الرسم: 1/1000

اسم المحافظة: الخليل

رقم الحوض: 68

عدد الصفحات: (5)

اسم الحوض: خربة وجبل القرن

رقم الحي: 2

اسم الحي: الأوسط

القيمة	الملاحظات	نوع	الحصة	رقم الهوية / المالك	اسماء اصحاب الحقوق	المساحة		رقم القطعة
						د	م	
6864	ارض	وقف صحيح	كاملا		دائرة الاوقاف الاسلامية		390	95
10087	ارض	وقف صحيح	كاملا		دائرة الاوقاف الاسلامية		917	96
10604	ارض	وقف صحيح	كاملا		دائرة الاوقاف الاسلامية		964	97
7700	ارض	وقف صحيح	كاملا		دائرة الاوقاف الاسلامية		700	98
14872	ارض	وقف صحيح	كاملا		دائرة الاوقاف الاسلامية	1	352	99
12573	ارض	وقف صحيح	كاملا		دائرة الاوقاف الاسلامية	1	143	100
8184	ارض	وقف صحيح	كاملا		دائرة الاوقاف الاسلامية		744	101
21582	ارض	وقف صحيح	كاملا		دائرة الاوقاف الاسلامية	1	962	102
718168	ارض	وقف صحيح	كاملا		دائرة الاوقاف الاسلامية	65	288	103
1100	ارض	وقف صحيح	كاملا		دائرة الاوقاف الاسلامية		100	104
3454	ارض	وقف صحيح	كاملا		دائرة الاوقاف الاسلامية		314	105
23210	ارض	وقف صحيح	كاملا		دائرة الاوقاف الاسلامية	2	110	106
7205	ارض	وقف صحيح	كاملا		دائرة الاوقاف الاسلامية		655	107
8333	ارض	وقف صحيح	كاملا		دائرة الاوقاف الاسلامية		641	108
246484	ارض	وقف صحيح	كاملا		دائرة الاوقاف الاسلامية	17	606	109
10164	ارض	وقف صحيح	كاملا		دائرة الاوقاف الاسلامية		847	110
8954	ارض	وقف صحيح	كاملا		دائرة الاوقاف الاسلامية		814	111
14322	ارض	وقف صحيح	كاملا		دائرة الاوقاف الاسلامية	1	302	112
480004	ارض	وقف صحيح	كاملا		دائرة الاوقاف الاسلامية	34	286	113
8028	ارض	وقف صحيح	كاملا		دائرة الاوقاف الاسلامية		669	114
4125	ارض	ميري	1		ورثة ظاهر محمود حسن أبو عياش		375	115
			1		ورثة محمد محمود حسن أبو عياش			
			1		ورثة احمد محمود حسن أبو عياش			
			1		ورثة يوسف محمود حسن أبو عياش			
			1		ورثة عقاب محمود حسن أبو عياش			
			1		ورثة خضر محمود حسن أبو عياش			
			1		ورثة بدر محمود حسن أبو عياش			
			1		ورثة عبد الله محمود حسن أبو عياش			
			1		ورثة زريق محمود حسن أبو عياش			
			1		ورثة حسن محمود حسن أبو عياش			
			1		ورثة زيدان محمود حسن أبو عياش			
			11		المجموع			
168390	ارض	وقف صحيح	كاملا		دائرة الاوقاف الاسلامية	16	839	116
605130	ارض	وقف صحيح	كاملا		دائرة الاوقاف الاسلامية	60	513	117

انتهى الحوض

