



جدول الحقوق

الأراضي المفروزة

يعلن هذا الجدول بمقتضى الفقرة 2 من المادة 11 من قانون تسوية الأراضي والمياه رقم 40 لسنة 1952

اسم البلدة : بلعا

مقياس الرسم : 1/1000

اسم المحافظة: طولكرم

رقم الحوض: 25

عدد الصفحات: (12)

اسم الحوض: المعلقة

رقم القطعة	المساحة م ²	اسماء اصحاب الحقوق	رقم الهوية / المالك		الحصة	نوع الارض	الملاحظات	القيمة	
			د	م				د	ف
1	860	امنه محمود علي عمر	965642994	20419776	ميري	أرض		83020	
		لوي أحمد محمد النصر	969225689	10711008					
		محمد نبيل محمد الشيخ يحيى النصر		4173312					
		ليلي محمد الشيخ يحيى النصر		4173312					
		سوريه محمد الشيخ يحيى النصر		4372368					
		محمد احمد محمد النصر		620928					
		عبد الله احمد محمد النصر		620928					
		وانل احمد محمد النصر		620928					
		ضرار احمد محمد النصر		620928					
		خوله احمد محمد النصر		310464					
		سحر احمد محمد النصر		310464					
		ناديه احمد محمد النصر		310464					
		أحمد حسن أحمد عمر	993304146	9105408					
		امال حسن احمد عمر		379392					
		بثينه حسن احمد عمر		379392					
		تحسين طاهر محمود النصر		1093092					
		معزوز تحسين طاهر النصر		546546					
		طلال تحسين طاهر النصر		546546					
		عماد الدين تحسين طاهر النصر		546546					
		جهاد تحسين طاهر النصر		546546					
		سميه تحسين طاهر النصر		273273					
		بهاء تحسين طاهر النصر		273273					
		سمر تحسين طاهر النصر		273273					
		كفاح تحسين طاهر النصر		273273					
		المجموع		61501440					
2	966	امنه محمود علي عمر	965642994	20419776	ميري	أرض		6762	
		لوي أحمد محمد النصر	969225689	10711008					
		محمد نبيل محمد الشيخ يحيى النصر		4173312					
		ليلي محمد الشيخ يحيى النصر		4173312					
		سوريه محمد الشيخ يحيى النصر		4372368					



جدول الحقوق

الأراضي المفروزة

يعلن هذا الجدول بمقتضى الفقرة 2 من المادة 11 من قانون تسوية الأراضي والمياه رقم 40 لسنة 1952

اسم البلدة : بلعا

مقياس الرسم : 1/1000

اسم المحافظة: طولكرم

رقم الحوض: 25

عدد الصفحات: (12)

اسم الحوض: المعلقة

رقم القطعة	المساحة		اسماء اصحاب الحقوق	رقم الهوية / المالك	الحصة	نوع الارض	الملاحظات	القيمه	
	د	م						د	ف
			محمد احمد محمد النصر		620928				
			عبد الله احمد محمد النصر		620928				
			وانل احمد محمد النصر		620928				
			ضرار احمد محمد النصر		620928				
			خوله احمد محمد النصر		310464				
			سحر احمد محمد النصر		310464				
			ناديه احمد محمد النصر		310464				
			أحمد حسن أحمد عمر	993304146	9105408				
			امال حسن احمد عمر		379392				
			بثينه حسن احمد عمر		379392				
			تحسين طاهر محمود النصر		1093092				
			معزوز تحسين طاهر النصر		546546				
			طلال تحسين طاهر النصر		546546				
			عماد الدين تحسين طاهر النصر		546546				
			جهاد تحسين طاهر النصر		546546				
			سميه تحسين طاهر النصر		273273				
			بهاء تحسين طاهر النصر		273273				
			سمر تحسين طاهر النصر		273273				
			كفاح تحسين طاهر النصر		273273				
			المجموع		61501440				
7000		0	فارس محمد محمود حدايده	402807200	كاملاً	ميري	أرض		
7861		123	مصطفى محمد مصطفى زيدان	401610498	كاملاً	ميري	أرض		
7462		66	مصطفى محمد مصطفى زيدان	401610498	كاملاً	ميري	أرض		
7042		6	مصطفى محمد مصطفى زيدان	401610498	كاملاً	ميري	أرض		
6657		951	مصطفى محمد مصطفى زيدان	401610498	كاملاً	ميري	أرض		
6580		940	مصطفى محمد مصطفى زيدان	401610498	كاملاً	ميري	أرض		
17997		571	غسان محمود حسين بابيه		1	ميري	أرض		
			نعمان محمود حسين بابيه		1				
			معين محمود حسين بابيه		1				
			محمد امين محمود حسين بابيه		1				



جدول الحقوق

الأراضي المفروزة

يعلن هذا الجدول بمقتضى الفقرة 2 من المادة 11 من قانون تسوية الأراضي والمياه رقم 40 لسنة 1952

اسم البلدة : بلعا

مقياس الرسم : 1/1000

اسم المحافظة: طولكرم

رقم الحوض: 25

عدد الصفحات: (12)


اسم الحوض: المعلقة

رقم القطعة	المساحة		اسماء اصحاب الحقوق	رقم الهوية / المالك	الحصة	نوع الارض	الملاحظات	القيمة	
	د	م						د	ف
			المجموع		4				
10	241	5	عبد الله احمد محمد عمير		2	ميري	أرض	36687	
			لوي احمد محمد عمير		2				
			ضرار احمد محمد عمير		2				
			وانل أحمد محمد عمير	969225663	2				
			محمد احمد محمد عمير		2				
			خولة احمد محمد عمير		1				
			سحر احمد محمد عمير		1				
			نادية احمد محمد عمير		1				
			المجموع		13				
11	556	1	عبد الرحمن فرحان حسني سليمان	853097053	كاملاً	ميري	أرض	10892	
12	86	4	راسم توفيق موسى عمير	969217645	كاملاً	ميري	أرض	28602	
13	565	1	سميره توفيق محمد عبد القادر	998850986	كاملاً	ميري	أرض	10955	
14	960	5	راسم توفيق موسى عمير	969217645	كاملاً	ميري	أرض	35760	
15	343	2	حنان عبد السلام أحمد		2	ميري	أرض	14058	
			بسام جميل عبد الخالق عمير		2				
			ناصر جميل عبد الخالق عمير		2				
			جهاد جميل عبد الخالق عمير		2				
			هاني جميل عبد الخالق عمير		2				
			مهند جميل عبد الخالق عمير		2				
			نعمة جميل عبد الخالق عمير		1				
			سمية جميل عبد الخالق زبيدات	907676902	1				
			رسمية جميل عبد الخالق عمير		1				
			ورود جميل عبد الخالق عمير		1				
			المجموع		16				
16	526	3	اعتدال عبد الجبار رشيد اعير		كاملاً	ميري	أرض	24682	
17	156	9	مهيبوب عبد الجبار رشيد اعير	969210137	كاملاً	ميري	أرض ضمنها بناء وبنر ماء	58356	
18	677	3	سمية جميل عبد الخالق زبيدات	907676902	61326720	ميري	أرض/ عليها حق مرور للقطعة رقم 19 بعرض 3م	22062	
			حنان عبد السلام أحمد	9434880					
			ورود جميل عبد الخالق عمير	4717440					

أ. محمد شراكة

رئيس هيئة تسوية الأراضي والمياه





جدول الحقوق

الأراضي المفروزة

يعلن هذا الجدول بمقتضى الفقرة 2 من المادة 11 من قانون تسوية الأراضي والمياه رقم 40 لسنة 1952

اسم البلدة : بلعا

مقياس الرسم : 1/1000

اسم المحافظة: طولكرم

رقم الحوض: 25

عدد الصفحات: (12)

اسم الحوض: المعلقة

القيمة		الملاحظات	نوع الارض	الحصة	رقم الهوية / المالك	اسماء اصحاب الحقوق	المساحة		رقم القطعة
د	ف						د	م	
				2096640		فايز محمود محمد قعقوره			
				2096640		خيرى محمود محمد قعقوره			
				1048320		فوزيه محمود محمد قعقوره			
				1048320		نجيه محمود محمد قعقوره			
				1048320		زهيدة محمود محمد قعقوره			
				1048320		مناهل محمود محمد قعقوره			
				1048320		عفاف محمود محمد قعقوره			
				262080		خيريه عمر محمود خليليه			
				407680		جهاد نمر محمود قعقوره			
				203840		حسنيه نمر محمود قعقوره			
				203840		ملكه نمر محمود قعقوره			
				203840		هناء نمر محمود قعقوره			
				203840		ختام نمر محمود قعقوره			
				203840		سهام نمر محمود قعقوره			
				149760		رافع ذياب محمود قعقوره			
				149760		نافع ذياب محمود قعقوره			
				149760		شافع ذياب محمود قعقوره			
				149760		ابراهيم ذياب محمود قعقوره			
				149760		محمد ذياب محمود قعقوره			
				149760		احمد ذياب محمود قعقوره			
				74880		افتخار ذياب محمود قعقوره			
				74880		فخرية ذياب محمود قعقوره			
				50960		وسام عبد اللطيف سعيد قعقوره			
				71344		رامي محمد نمر قعقوره			
				71344		ثابت محمد نمر قعقوره			
				71344		عامر محمد نمر قعقوره			
				35672		مرام محمد نمر قعقوره			
				35672		ضحى محمد نمر قعقوره			
				12651184	946383775	فوزي محمد نمر قعقوره			
				100638720		المجموع			

أ. محمد شراكة
رئيس هيئة تسوي الأراضي والمياه





جدول الحقوق

الأراضي المفروزة

يعلن هذا الجدول بمقتضى الفقرة 2 من المادة 11 من قانون تسوية الأراضي والمياه رقم 40 لسنة 1952

اسم البلدة : بلعا

مقياس الرسم : 1/1000


اسم المحافظة: طولكرم

رقم الحوض: 25

عدد الصفحات: (12)

اسم الحوض: المعلقة

رقم القطعة	المساحة		اسماء اصحاب الحقوق	رقم الهوية / المالك	الحصة	نوع الارض	الملاحظات		القيمه	
	م	د					ف	د		
19	892	7	محمود توفيق قاسم زريقه	943620773	كاملاً	ميري	أرض/ لها حق مرور من القطعة رقم 18 بعرض 3م		47352	
20	438	2	نداء زياد فالح حاج يحيى	850383308	كاملاً	ميري	أرض		14628	
21	414	2	نداء زياد فالح حاج يحيى	850383308	كاملاً	ميري	أرض		14484	
22	687	1	شوكت صادق أحمد ناصر	930599808	كاملاً	ميري	أرض		10122	
23	974		وهيب عبد الجبار رشيد عمير		كاملاً	ميري	أرض		5844	
24	226	2	شوكت صادق أحمد ناصر	930599808	كاملاً	ميري	أرض		13356	
25	978		نور الدين وهيب عبد الجبار عمير	936466622	كاملاً	ميري	أرض		5868	
26	945		راند عبد الجبار رشيد عمير	993303833	كاملاً	ميري	أرض		5670	
27	82	1	وهيب عبد الجبار رشيد عمير		كاملاً	ميري	أرض		6492	
28	532		منير عبد الله عبد المجيد عمر	934745456	كاملاً	ميري	أرض		3192	
29	146	1	فؤاد محمود يوسف عبد الله	919089060	كاملاً	ميري	أرض		6876	
30	113	1	فؤاد محمود يوسف عبد الله	919089060	كاملاً	ميري	أرض		7791	
31	99	1	فؤاد محمود يوسف عبد الله	919089060	كاملاً	ميري	أرض		7693	
32	124	1	فؤاد محمود يوسف عبد الله	919089060	كاملاً	ميري	أرض		6744	
33	268	2	نداء زياد فالح حاج يحيى	850383308	كاملاً	ميري	أرض		15876	
34	277	2	رويد عبد الرووف رشيد عمير	969215144	كاملاً	ميري	أرض		15939	
35	519	1	ايهاب قاسم فؤاد طشطوش	929647550	كاملاً	ميري	أرض		9114	
36	635	1	ايهاب قاسم فؤاد طشطوش	929647550	كاملاً	ميري	أرض		9810	
37	666	1	ايهاب قاسم فؤاد طشطوش	929647550	كاملاً	ميري	أرض		9996	
38	577	1	ايهاب قاسم فؤاد طشطوش	929647550	كاملاً	ميري	أرض		9462	
39	263	2	رهام عبدالرووف رشيد دملخي	906213079	كاملاً	ميري	أرض		13578	
40	262	2	منير عبد الله عبد المجيد عمر	934745456	كاملاً	ميري	أرض		13572	
41	603	1	منير عبد الله عبد المجيد عمر	934745456	كاملاً	ميري	أرض		9618	
42	103	8	جودت محمد سعيد عمر	971783246	كاملاً	ميري	أرض		48618	
43	617	4	فراس مزيد رشيد عمير	906248471	كاملاً	ميري	أرض ضمنها بناء		47162	
44	419	3	سهيله ابراهيم عبد الله الشحاده	411268337	1	ميري	أرض		23933	
			محمود أحمد محمود الشحاده	914508353	2					
			ابراهيم أحمد محمود الشحاده	914508361	2					
			مروه أحمد محمود جيتاوي	410694608	1					
			ايه أحمد محمود الشحاده	404091308	1					



جدول الحقوق

الأراضي المفروزة

يعلن هذا الجدول بمقتضى الفقرة 2 من المادة 11 من قانون تسوية الأراضي والمياه رقم 40 لسنة 1952

اسم البلدة : بلعا

مقياس الرسم : 1/1000

اسم المحافظة: طولكرم

رقم الحوض: 25

عدد الصفحات: (12)

اسم الحوض: المعلقة

رقم القطعة	المساحة		اسماء اصحاب الحقوق	رقم الهوية / المالك	الحصة	نوع الارض	الملاحظات	القيمة	
	د	م						د	ف
			نور أحمد محمود اليماني	405758830	1				
			المجموع		8				
45	552	3	خالد محمود عبد الرحمن عمير	998855506	كاملاً	ميري	أرض	24864	
46	449	3	محمود عزات محمود اعмир	936469006	كاملاً	ميري	أرض	24143	
47	557	3	محمد محمود عبد الرحمن عمير	998855530	كاملاً	ميري	أرض	24899	
48	824	1	خالد حسن علي جيتاوي	936466549	كاملاً	ميري	أرض ضمنها بناء وبنر ماء	31264	
49	294	3	عماد مزيد رشيد عمير	912288784	كاملاً	ميري	أرض ضمنها بنر ماء	21764	
50	715	5	وفاء فايز محمد عبد الرازق		كاملاً	ميري	أرض	34290	
51	259	1	ماجد عبدالفتاح رشيد عمير	927710418	كاملاً	ميري	أرض	7554	
52	863	2	برهان حسني محمد عمير	999095136	كاملاً	ميري	أرض	17178	
53	218	10	تمام أحمد يوسف جيتاوي	941625485	1	ميري	أرض	61308	
			خالد حسن علي جيتاوي	936466549	2				
			معاذ حسن علي جيتاوي		2				
			تسنيم حسن علي جيتاوي		1				
			تحرير حسن علي جيتاوي		1				
			رهدف حسن علي جيتاوي		1				
			المجموع		8				
54	701	5	خالد غازي وليد الزريقي		1	ميري	أرض	34206	
			ايهاب غازي وليد الزريقي		1				
			هيثم غازي وليد الزريقي		1				
			مهند غازي وليد الزريقي		1				
			مؤيد غازي وليد الزريقي		1				
			محمد غازي وليد الزريقي		1				
			المجموع		6				
55	731	1	فخري عبد الفتاح رشيد عمير	969210236	كاملاً	ميري	أرض	10386	
56	617	6	زهيره توفيق قاسم الزريقي	943620732	1	ميري	أرض	39702	
			نجود توفيق قاسم زريقي	900060559	1				
			سرين توفيق قاسم يعقوب	412863938	1				
			حنان توفيق قاسم ابو عواد	943620799	1				
			نجوى توفيق قاسم همشري	900060542	1				



جدول الحقوق

الأراضي المفروزة

يعلن هذا الجدول بمقتضى الفقرة 2 من المادة 11 من قانون تسوية الأراضي والمياه رقم 40 لسنة 1952

اسم البلدة : بلعا

مقياس الرسم : 1/1000


اسم المحافظة: طولكرم

رقم الحوض: 25

عدد الصفحات: (12)

اسم الحوض: المعلقة

رقم القطعة	المساحة		اسماء اصحاب الحقوق	رقم الهوية / المالك	الحصة	نوع الارض	الملاحظات	القيمة	
	د	م						د	ف
			نجاته توفيق قاسم ياسين	905000071	1				
			رحمه توفيق قاسم الزريقي	943620740	1				
			المجموع		7				
57	477	1	غاده عدنان محمد ابو يونس	948186663	كاملاً	ميري	أرض	8862	
58	712	1	ماجد عبدالفتاح رشيد عمير	927710418	كاملاً	ميري	أرض ضمنها بئر ماء	11272	
59	369	3	هشام عبد الفتاح رشيد عمير	907522379	كاملاً	ميري	أرض ضمنها بناء وضمنها بئر ماء	21984	
60	141	3	مراد عبد الفتاح رشيد عمير	927710426	كاملاً	ميري	أرض ضمنها بئر ماء	19846	
61	466		موفق عبدالرؤوف رشيد اعمير	969215193	كاملاً	ميري	أرض	2796	
62	764		موفق عبدالرؤوف رشيد اعمير	969215193	كاملاً	ميري	أرض	4584	
63	461		رايق عبد الرؤوف رشيد اعمير	969215151	كاملاً	ميري	أرض	2766	
64	619		طارق عبد الرؤوف رشيد اعمير	969215169	كاملاً	ميري	أرض	3714	
65	951	3	فؤاد عبد الرؤوف رشيد اعمير	900370578	كاملاً	ميري	أرض ضمنها بناء	26086	
66	753	3	رايق عبد الرؤوف رشيد اعمير	969215151	كاملاً	ميري	أرض ضمنها بئر ماء	23518	
67	937	3	موفق عبدالرؤوف رشيد اعمير	969215193	كاملاً	ميري	أرض	23622	
68	751	4	طارق عبد الرؤوف رشيد اعمير	969215169	كاملاً	ميري	أرض ضمنها بئر ماء	29506	
69	158	1	مشعل محمد عبد الجبار اعمير	850693656	كاملاً	ميري	أرض ضمنها بئر ماء	7948	
70	963		مهيبوب عبد الجبار رشيد اعمير	969210137	كاملاً	ميري	أرض	5778	
71	399	1	ياسر عبد الجبار رشيد اعمير	914104351	كاملاً	ميري	أرض	8394	
72	962	2	راند عبد الجبار رشيد اعمير	993303833	كاملاً	ميري	أرض	17772	
73	913	1	وهيب عبد الجبار رشيد عمير		كاملاً	ميري	أرض ضمنها بناء وضمنها بئر ماء	20738	
74	599	2	رياض عبد الجبار رشيد اعمير	902386176	كاملاً	ميري	أرض	15594	
75	180	3	منير عبد الجبار رشيد اعمير	902386168	كاملاً	ميري	أرض	19080	
76	679	2	ثابت عبد الجبار رشيد اعمير	902386184	كاملاً	ميري	أرض	16074	
77	444	10	جهاد جميل عبد الخالق عمير	976071753	61326720	ميري	أرض	62664	
			حنان عبد السلام أحمد عمير	994314433	9434880				
			ورود جميل عبد الخالق عمير	406474510	4717440				
			خوله احمد مسعود عبد الفتاح		262080				
			محمود فايز محمود ابو قعقوره		282240				
			ابراهيم فايز محمود ابو قعقوره		282240				
			اسعد فايز محمود ابو قعقوره		282240				



جدول الحقوق
الأراضي المفروزة

يعلن هذا الجدول بمقتضى الفقرة 2 من المادة 11 من قانون تسوية الأراضي والمياه رقم 40 لسنة 1952

اسم البلدة : بلعا

مقياس الرسم : 1/1000

اسم المحافظة: طولكرم

رقم الحوض: 25

عدد الصفحات: (12)

اسم الحوض: المعلقة

القيمة		الملاحظات	نوع الارض	الحصة	رقم الهوية / المالك	اسماء اصحاب الحقوق	المساحة		رقم القطعة
د	ف						د	م2	
				282240		راغب فايز محمود ابو قعقوره			
				282240		حافظ فايز محمود ابو قعقوره			
				141120		فداء فايز محمود ابو قعقوره			
				141120		احلام فايز محمود ابو قعقوره			
				141120		الهام فايز محمود ابو قعقوره			
				2096640		خيري محمود محمد قعقوره			
				1048320		فوزيه محمود محمد قعقوره			
				1048320		نجيه محمود محمد قعقوره			
				1048320		زهيدة محمود محمد قعقوره			
				1048320		مناهل محمود محمد قعقوره			
				1048320		عفاف محمود محمد قعقوره			
				262080		خيريه عمر محمود خليليه			
				407680		جهاد نمر محمود قعقوره			
				203840		حسنيه نمر محمود قعقوره			
				203840		ملكه نمر محمود قعقوره			
				203840		هناء نمر محمود قعقوره			
				203840		ختام نمر محمود قعقوره			
				203840		سهام نمر محمود قعقوره			
				149760		رافع ذياب محمود قعقوره			
				149760		نافع ذياب محمود قعقوره			
				149760		شافع ذياب محمود قعقوره			
				149760		ابراهيم ذياب محمود قعقوره			
				149760		محمد ذياب محمود قعقوره			
				149760		احمد ذياب محمود قعقوره			
				74880		افتخار ذياب محمود قعقوره			
				74880		فخرية ذياب محمود قعقوره			
				50960		وسام عبد اللطيف سعيد قعقوره			
				71344		رامي محمد نمر قعقوره			
				71344		ثابت محمد نمر قعقوره			
				71344		عامر محمد نمر قعقوره			

أ. محمد شراكة
رئيس هيئة تسوية الأراضي والمياه



جدول الحقوق

الأراضي المفروزة

يعلن هذا الجدول بمقتضى الفقرة 2 من المادة 11 من قانون تسوية الأراضي والمياه رقم 40 لسنة 1952

اسم البلدة : بلعا

مقياس الرسم : 1/1000

اسم المحافظة: طولكرم

رقم الحوض: 25

عدد الصفحات: (12)

اسم الحوض: المعلقة

رقم القطعة	المساحة		اسماء اصحاب الحقوق	رقم الهوية / المالك	الحصة	نوع الارض	الملاحظات	القيمة	
	د	م						د	ف
			مرام محمد نمر قعقوره		35672				
			ضحى محمد نمر قعقوره		35672				
			فوزي محمد نمر قعقوره	946383775	12651184				
			المجموع		100638720				
216534	36	89	نعيم محمد درويش قعقوره		25159680	ميري	أرض		
			محمد محمد درويش قعقوره		25159680				
			محمد يوسف محمد أبو قعقوره		3870720				
			احمد يوسف محمد أبو قعقوره		3870720				
			طارق يوسف محمد أبو قعقوره		3870720				
			راند يوسف محمد أبو قعقوره		3870720				
			وفاء يوسف محمد أبو قعقوره		1935360				
			رجاء يوسف محمد أبو قعقوره		1935360				
			كفايه يوسف محمد أبو قعقوره		1935360				
			سناء يوسف محمد أبو قعقوره		1935360				
			عنايه يوسف محمد أبو قعقوره		1935360				
			خوله احمد مسعود عبد الفتاح		262080				
			محمود فايز محمود ابو قعقوره		282240				
			ابراهيم فايز محمود ابو قعقوره		282240				
			اسعد فايز محمود ابو قعقوره		282240				
			راغب فايز محمود ابو قعقوره		282240				
			حافظ فايز محمود ابو قعقوره		282240				
			فداء فايز محمود ابو قعقوره		141120				
			احلام فايز محمود ابو قعقوره		141120				
			الهام فايز محمود ابو قعقوره		141120				
			خيري محمود محمد قعقوره		2096640				
			فوزيه محمود محمد قعقوره		1048320				
			نجيه محمود محمد قعقوره		1048320				
			زهيدة محمود محمد قعقوره		1048320				
			مناهل محمود محمد قعقوره		1048320				
			عفاف محمود محمد قعقوره		1048320				



جدول الحقوق

الأراضي المفروزة

يعلن هذا الجدول بمقتضى الفقرة 2 من المادة 11 من قانون تسوية الأراضي والمياه رقم 40 لسنة 1952

اسم البلدة : بلعا

مقياس الرسم : 1/1000


اسم المحافظة: طولكرم

رقم الحوض: 25

عدد الصفحات: (12)

اسم الحوض: المعلقة

القيمة		الملاحظات	نوع الارض	الحصة	رقم الهوية / المالك	اسماء اصحاب الحقوق	المساحة		رقم القطعة
د	ف						د	م	
				262080		خيريه عمر محمود خليليه			
				407680		جهاد نمر محمود قعقوره			
				203840		حسنيه نمر محمود قعقوره			
				203840		ملكه نمر محمود قعقوره			
				203840		هناء نمر محمود قعقوره			
				203840		ختام نمر محمود قعقوره			
				203840		سهام نمر محمود قعقوره			
				149760		رافع ذياب محمود قعقوره			
				149760		نافع ذياب محمود قعقوره			
				149760		شافع ذياب محمود قعقوره			
				149760		ابراهيم ذياب محمود قعقوره			
				149760		محمد ذياب محمود قعقوره			
				149760		احمد ذياب محمود قعقوره			
				74880		افتخار ذياب محمود قعقوره			
				74880		فخرية ذياب محمود قعقوره			
				50960		وسام عبد اللطيف سعيد قعقوره			
				71344		رامي محمد نمر قعقوره			
				71344		ثابت محمد نمر قعقوره			
				71344		عامر محمد نمر قعقوره			
				35672		مرام محمد نمر قعقوره			
				35672		ضحى محمد نمر قعقوره			
				12651184	946383775	فوزي محمد نمر قعقوره			
				100638720		المجموع			
1800		أرض	ميري	كاملاً	969215169	طارق عبد الرؤوف رشيد اعмир	300		79
17184		أرض	ميري	كاملاً	999095177	محمد حسني محمد عمير	2	864	80
17400		أرض	ميري	كاملاً	858821614	مهند جميل توفيق الواوي	2	900	81
17980		أرض ضمنها بئر ماء	ميري	كاملاً	998850960	تيسير توفيق محمد واوي	2	830	82
9042		أرض	ميري	كاملاً	410844062	محمد جمال محمد بيدس	1	507	83
9108		أرض	ميري	كاملاً	408585867	محمد تيسير توفيق واوي	1	518	84
17112		أرض	ميري	كاملاً	962918884	محمد عفيف توفيق عمارنه	2	852	85



جدول الحقوق

الأراضي المفروزة

يعلم هذا الجدول بمقتضى الفقرة 2 من المادة 11 من قانون تسوية الأراضي والمياه رقم 40 لسنة 1952

اسم البلدة : بلعا

مقياس الرسم : 1/1000

اسم المحافظة: طولكرم

رقم الحوض: 25

عدد الصفحات: (12)

اسم الحوض: المعلقة

رقم القطعة	المساحة	اسماء اصحاب الحقوق	رقم الهوية / المالك	الحصة	نوع الارض	الملاحظات	القيمة	
							د	ف
86	809	سمير توفيق محمد الواوي	998850994	كاملاً	ميري	أرض	16854	
87	603	احمد وهيب عبد الجبار عمير	852194299	كاملاً	ميري	أرض	9618	
88	980	حنان عبد السلام أحمد	9434880		ميري	أرض	5880	
		بسام جميل عبد الخالق عمير	9434880					
		ناصر جميل عبد الخالق عمير	9434880					
		جهاد جميل عبد الخالق عمير	9434880					
		هاني جميل عبد الخالق عمير	9434880					
		مهند جميل عبد الخالق عمير	9434880					
		نعمة جميل عبد الخالق عمير	4717440					
		سمية جميل عبد الخالق عمير	4717440					
		رسمية جميل عبد الخالق عمير	4717440					
		ورود جميل عبد الخالق عمير	4717440					
		خوله احمد مسعود عبد الفتاح	262080					
		محمود فايز محمود ابو قعقوره	282240					
		ابراهيم فايز محمود ابو قعقوره	282240					
		اسعد فايز محمود ابو قعقوره	282240					
		راغب فايز محمود ابو قعقوره	282240					
		حافظ فايز محمود ابو قعقوره	282240					
		فداء فايز محمود ابو قعقوره	141120					
		احلام فايز محمود ابو قعقوره	141120					
		الهام فايز محمود ابو قعقوره	141120					
		خيرى محمود محمد قعقوره	2096640					
		فوزيه محمود محمد قعقوره	1048320					
		نجيه محمود محمد قعقوره	1048320					
		زهيدة محمود محمد قعقوره	1048320					
		مناهل محمود محمد قعقوره	1048320					
		عفاف محمود محمد قعقوره	1048320					
		خيريه عمر محمود خليليه	262080					
		جهاد نمر محمود قعقوره	407680					
		حسنيه نمر محمود قعقوره	203840					

أ. محمد شراكة

رئيس هيئة تسوية الأراضي والمياه





جدول الحقوق

الأراضي المفروزة

يعلن هذا الجدول بمقتضى الفقرة 2 من المادة 11 من قانون تسوية الأراضي والمياه رقم 40 لسنة 1952

اسم البلدة : بلعا

مقياس الرسم : 1/1000

اسم المحافظة: طولكرم

رقم الحوض: 25

عدد الصفحات: (12)

اسم الحوض: المعلقة

القيمة		الملاحظات	نوع الارض	الحصة	رقم الهوية / المالك	اسماء اصحاب الحقوق	المساحة		رقم القطعة
د	ف						د	م	
				203840		ملكه نمر محمود قعقوره			
				203840		هناك نمر محمود قعقوره			
				203840		ختام نمر محمود قعقوره			
				203840		سهام نمر محمود قعقوره			
				149760		رافع زياب محمود قعقوره			
				149760		نافع زياب محمود قعقوره			
				149760		شافع زياب محمود قعقوره			
				149760		ابراهيم زياب محمود قعقوره			
				149760		محمد زياب محمود قعقوره			
				149760		احمد زياب محمود قعقوره			
				74880		افتخار زياب محمود قعقوره			
				74880		فخرية زياب محمود قعقوره			
				50960		وسام عبد اللطيف سعيد قعقوره			
				71344		رامي محمد نمر قعقوره			
				71344		ثابت محمد نمر قعقوره			
				71344		عامر محمد نمر قعقوره			
				35672		مرام محمد نمر قعقوره			
				35672		ضحى محمد نمر قعقوره			
				12651184	946383775	فوزي محمد نمر قعقوره			
				100638720		المجموع			

انتهى الحوض



أ. محمد شراكة
رئيس هيئة تسوية الأراضي والمياه