

جدول الحقوق

الأراضي المفروزة

يعلن هذا الجدول بمقتضى الفقرة 2 من المادة 11 من قانون تسوية الاراضي والمياه رقم 40 لسنة 1952

اسم القرية : الجانية

مقياس الرسم 1/1000

اسم المحافظة: رام الله والبيرة

رقم الحوض: 12

عدد الصفحات (5)

اسم الحوض : قلع حسين

رقم الحي: 2


اسم الحي : الجنوبي

القيمة	الملاحظات	نوع الارض	الحصة	رقم الهوية	اسماء اصحاب الحقوق	المساحة		رقم القطعة
						د	م	
6557	أرض	ميري	كاملاً	906301791	احمد عباس حسن يوسف	6	557	1
2330	أرض	ميري	كاملاً	909925257	محمد عباس حسن يوسف	2	330	2
6207	أرض	ميري	1	906259858	هشام محمود حسن دار يوسف	6	207	3
			1	967303199	مازن محمود حسن دار يوسف			
			1	906259866	ابراهيم محمود حسن دار يوسف			
			1	950445320	شادي محمود حسن دار يوسف			
			4		المجموع			
8155	أرض	ميري	1	909925331	نادر محمد حسن يوسف	8	155	4
			1	978518207	ماهر محمد حسن يوسف			
			1	900403973	سعيد محمد حسن يوسف			
			1	909925356	حازم محمد حسن يوسف			
			1	950444414	محمد أسعد محمد يوسف			
			5		المجموع			
6764	أرض	ميري	كاملاً	909913154	صلاح الدين حسين محمد دار يوسف	6	764	5
1734	أرض	ميري	كاملاً		محمود عبد الله عثمان خطاب	1	734	6
2812	أرض	ميري	كاملاً	860151554	شادي رياض ابراهيم شيخة	2	812	7
3048	أرض	ميري	كاملاً	860151554	شادي رياض ابراهيم شيخة	3	48	8
5456	أرض	ميري	كاملاً	909915142	سعيد علي اسماعيل دار يوسف	5	456	9
5406	أرض	ميري	1	906259858	هشام محمود حسن دار يوسف	5	406	10
			1	967303199	مازن محمود حسن دار يوسف			
			1	906259866	ابراهيم محمود حسن دار يوسف			
			1	950445320	شادي محمود حسن دار يوسف			
			4		المجموع			
4460	أرض	ميري	كاملاً		ابراهيم عيسى ابراهيم نصار	4	460	11
4458	أرض	ميري	كاملاً		محمد عيسى ابراهيم نصار	4	458	12
4459	أرض	ميري	كاملاً		محمود عيسى ابراهيم نصار	4	459	13

أ.محمد شراكة

رئيس هيئة تسوية الأراضي والمياه





جدول الحقوق

الأراضي المفروزة

يعلن هذا الجدول بمقتضى الفقرة 2 من المادة 11 من قانون تسوية الاراضي والمياه رقم 40 لسنة 1952

اسم القرية : الجانية

مقياس الرسم 1/1000

اسم المحافظة: رام الله والبيرة

رقم الحوض: 12

عدد الصفحات (5)

اسم الحوض : قلع حسين

رقم الحي: 2


اسم الحي : الجنوبي

القيمة	الملاحظات	نوع الارض	الحصة	رقم الهوية	اسماء اصحاب الحقوق	المساحة		رقم القطعة
						د	م	
4459	أرض	ميري	كاملاً		حسن عيسى ابراهيم نصار	4	446	14
1859	أرض	ميري	كاملاً		رضا محمد محمود نصار	1	859	15
1859	أرض	ميري	كاملاً	909920597	ياسر محمد اسماعيل نصار	1	859	16
1858	أرض	ميري	كاملاً	977257237	فهيم محمد اسماعيل نصار	1	858	17
1186	أرض	ميري	كاملاً	951021716	علي حسين محمد دار يوسف	1	186	18
1187	أرض	ميري	كاملاً	909913162	سريه حسين محمد دار يوسف	1	187	19
1187	أرض	ميري	كاملاً	951021724	محمد حسين محمد دار يوسف	1	187	20
1187	أرض	ميري	كاملاً	909913170	عائشة حسين محمد شيخة	1	187	21
1185	أرض	ميري	كاملاً	909913154	صلاح الدين حسين محمد دار يوسف	1	185	22
2584	أرض	ميري	6		عطاف محمود حسن شيخة	2	529	23
			14		عبد الله محمود داود شيخة			
			14		محمد محمود داود شيخة			
			7		بتول محمود داود شيخة			
			7		ابتهال محمود داود شيخة			
			48		المجموع			
2584	أرض	ميري	كاملاً	415348291	عيسى داوود محمد شيخة	2	584	24
1324	أرض	ميري	كاملاً	929940146	زكريا عبد الرحمن عبد الفتاح مظلوم	1	324	25
607	أرض	ميري	كاملاً		محمد علي عبد الرحمن مظلوم		607	26
695	أرض	ميري	كاملاً	929940138	عبد الله عبد الرحمن عبد الفتاح مهدي		695	27
1000	أرض	ميري	كاملاً	929940146	زكريا عبد الرحمن عبد الفتاح مظلوم	1	0	28
9135	أرض	ميري	2		احمد محمد احمد ابراهيم	9	135	29
			2		سمير محمد احمد ابراهيم			
			2		زياد محمد احمد ابراهيم			
			1		حنان محمد احمد ابراهيم			
			1		خولة محمد احمد ابراهيم			
			1		منى محمد احمد ابراهيم			

أ.محمد شراكة

رئيس هيئة تسوية الأراضي والمياه





جدول الحقوق

الأراضي المفروزة

يعلن هذا الجدول بمقتضى الفقرة 2 من المادة 11 من قانون تسوية الاراضي والمياه رقم 40 لسنة 1952

اسم القرية : الجانية

مقياس الرسم 1/1000

اسم المحافظة: رام الله والبيرة

رقم الحوض: 12

عدد الصفحات (5)

اسم الحوض : قلع حسين

رقم الحي: 2


اسم الحي : الجنوبي

القيمة	الملاحظات	نوع الارض	الحصة	رقم الهوية	اسماء اصحاب الحقوق	المساحة		رقم القطعة
						د	م	
			1		سميرة محمد احمد ابراهيم			
			10		المجموع			
6848	أرض	ميري	كاملاً	412741068	محمد ابراهيم عاطف يوسف	6	848	30
7219	أرض	ميري	4	909913295	عاطف احمد عاطف يوسف	7	219	31
			2	909913238	فواز احمد عاطف مشني			
			2	909913253	عواطف احمد عاطف منى			
			2	909913279	فايزة احمد عاطف فارس			
			2	909913261	مايزة احمد عاطف عميرة			
			2	909913287	فاطمة احمد عاطف سويلم			
			2	965124605	وفاء احمد عاطف ابو غلمي			
			4	901056952	علي احمد عاطف يوسف			
			2	902900364	هالة احمد عاطف يخلف			
			1	410248124	حسن عبد المنعم حسن قطامي			
			1	410248132	ليث عبد المنعم حسن قطامي			
			24		المجموع			
1382	أرض	ميري	كاملاً	909910143	يعقوب حسن محمود شيخة	1	382	32
1381	أرض	ميري	كاملاً	909910168	محمود حسن محمود شيخة	1	381	33
1380	أرض	ميري	كاملاً	909910135	عدنان حسن محمود شيخة	1	380	34
5931	أرض	ميري	48	415348291	عيسى داود محمد شيخة	5	931	35
			6		عطاف محمود حسن شيخة			
			14		عبد الله محمود داود شيخة			
			14		محمد محمود داود شيخة			
			7		بتول محمود داود شيخة			
			7		ابتهال محمود داود شيخة			
			96		المجموع			
926	أرض	ميري	كاملاً	909920530	فاطمة محمد اسماعيل نصار		926	36



أ.محمد شراكة

رئيس هيئة تسوية الأراضي والمياه



جدول الحقوق

الأراضي المفروزة

يعلن هذا الجدول بمقتضى الفقرة 2 من المادة 11 من قانون تسوية الاراضي والمياه رقم 40 لسنة 1952

اسم القرية : الجانية

مقياس الرسم 1/1000

اسم المحافظة: رام الله والبيرة

رقم الحوض : 12

عدد الصفحات (5)

اسم الحوض : قلع حسين

رقم الحي : 2


اسم الحي : الجنوبي

رقم القطعة	المساحة		رقم الهوية	الحصة	نوع الارض	الملاحظات	القيمة	
	د	م2					د	ف
37	927			كاملاً	ميري	أرض	927	
38	859	1	909920571	كاملاً	ميري	أرض	1859	
39	927			كاملاً	ميري	أرض	927	
40	50	2		كاملاً	ميري	أرض	2050	
41	438	4	909910168	كاملاً	ميري	أرض	4438	
42	433	4	909910143	كاملاً	ميري	أرض	4433	
43	438	4	909910135	كاملاً	ميري	أرض	4438	
44	736	3	909925133	كاملاً	ميري	أرض	3736	
45	947		909915142	كاملاً	ميري	أرض	947	
46	12	9		10	ميري	أرض	9012	
				14				
				14				
				14				
				14				
				7				
				7				
				80				
47	188	4		1	ميري	أرض	4188	
				1				
				1				
				3				
48	57	5	951021724	كاملاً	ميري	أرض	5057	
49	58	5	951021716	كاملاً	ميري	أرض	5058	
50	56	5	909913154	كاملاً	ميري	أرض	5056	
51	881	6		48	ميري	أرض	6881	
				48				

أ.محمد شراكة

رئيس هيئة تسوية الأراضي والمياه





جدول الحقوق

الأراضي المفروزة

يعلن هذا الجدول بمقتضى الفقرة 2 من المادة 11 من قانون تسوية الاراضي والمياه رقم 40 لسنة 1952

اسم القرية : الجانية

مقياس الرسم 1/1000

اسم المحافظة: رام الله والبيرة

رقم الحوض: 12

عدد الصفحات (5)

اسم الحوض : قلع حسين

رقم الحي: 2

اسم الحي : الجنوبي

القيمة	الملاحظات	نوع الارض	الحصة	رقم الهوية	اسماء اصحاب الحقوق	المساحة		رقم القطعة
						د	م	
			48		احمد داود محمد شيخة			
			6		عطاف محمود حسن شيخة			
			14		عبد الله محمود داود شيخة			
			14		محمد محمود داود شيخة			
			7		بتول محمود داود شيخة			
			7		ابتهال محمود داود شيخة			
			192		المجموع			
5394	أرض	ميري	1	909926081	عمر يوسف محمد يوسف	5	394	52
			1	901186544	محمد يوسف محمد يوسف			
			2		المجموع			
7338	أرض	ميري	1	909922932	زهير عمر علي شيخة	7	338	53
			1		شوقي عمر علي اسماعيل			
			1		فخري عمر علي اسماعيل			
			1	909922973	سمير عمر علي يوسف			
			1	990737504	علي عمر علي يوسف			
			1	911613115	محمد عمر علي يوسف			
			6		المجموع			
3806	أرض	ميري	1	860151554	شادي رياض ابراهيم شيخة	3	806	54
			1	911546612	علي اسماعيل علي دار يوسف			
			2		المجموع			
7400	أرض	ميري	كاملاً	909915142	سعيد علي اسماعيل دار يوسف	7	400	55
2109	أرض	ميري	كاملاً		فاطمة عيسى ابراهيم نصار	2	109	56

انتهى الحوض

أ.محمد شراكة

رئيس هيئة تسوية الأراضي والمياه

