

جدول الحقوق
الأراضي المفروزة

يعلن هذا الجدول بمقتضى الفقرة 2 من المادة 11 من قانون تسوية الأراضي والمياه رقم 40 لسنة 1952


اسم القرية : دير السودان
رقم الحوض: 8

مقياس الرسم : 1/1000
عدد الصفحات: (13)

اسم المحافظة: رام الله والبيرة
اسم الحوض: الطيارات

رقم القطعة	المساحة		اسماء اصحاب الحقوق	رقم الهوية / المالك	الحصة	نوع الارض	الملاحظات	القيمة	
	د	م2						د	ف
1	453		بسام عبدالمنعم محمد الحج	958375883	كاملا	ميري	أرض	13590	
2	750		محمد هشام حبيب اتيم	411578537	1	ميري	أرض	22500	
			علاء هشام حبيب اتيم	411578487	1				
			المجموع		2				
3	750		محمد هشام حبيب اتيم	411578537	1	ميري	أرض	22500	
			علاء هشام حبيب اتيم	411578487	1				
			المجموع		2				
4	577		بسام عبدالمنعم محمد الحج	958375883	كاملا	ميري	أرض	17310	
5	656		بسام عبدالمنعم محمد الحج	958375883	كاملا	ميري	أرض	19680	
6	1		بسام عبدالمنعم محمد الحج	958375883	كاملا	ميري	أرض	30000	
7	1		بسام عبدالمنعم محمد الحج	958375883	كاملا	ميري	أرض	30000	
8	168		بسام عبدالمنعم محمد الحج	958375883	كاملا	ميري	أرض	35040	
9	657		بسام عبدالمنعم محمد الحج	958375883	كاملا	ميري	أرض	19710	
10	858	1	فالح حسن عطا حاج	916631542	8	ميري	أرض	55740	
			عاصم حسن عطا حاج	946927688	8				
			معتصم حسن عطا حاج	949799621	8				
			إبراهيم حسن عطا حاج	906435789	8				
			عبد الله عبد المنعم محمد حج	958375875	2				
			المجموع		34				
11	749		نعوم عبد الهادي محمد ابو الحج	975411141	كاملا	ميري	أرض	22470	
12	6	1	فالح حسن عطا حاج	916631542	8	ميري	أرض	30180	
			عاصم حسن عطا حاج	946927688	8				
			معتصم حسن عطا حاج	949799621	8				
			إبراهيم حسن عطا حاج	906435789	8				
			عبد الله عبد المنعم محمد حج	958375875	2				
			المجموع		34				
13	278		عاصم حسن عطا حاج	946927688	1	ميري	أرض	6950	
			فالح حسن عطا حاج	916631542	1				
			المجموع		2				
14	951	1	أنور عواد محمد دارالحاج	904592854	كاملا	ميري	أرض	58500	
15	79	1	سامر عواد محمد دار حاج	906369897	30380	ميري	أرض ضمنها بناء	42380	
			أنس سامر عواد دار حاج	423378397	12000				
			المجموع		42380				
16	948		رباح رشدي عبدالله ضحي	958362840	كاملا	ميري	أرض ضمنها بناء	31920	
17	902		مصطفى عبدالرازق جبوره ابو حج	953203171	كاملا	ميري	أرض ضمنها بناء	61660	
18	945	1	أنور عواد محمد دارالحاج	904592854	كاملا	ميري	أرض	58350	
19	484	1	مصطفى عبدالرازق جبوره ابو حج	953203171	كاملا	ميري	أرض	44520	
20	78	1	متقال عبد الرازق جبوره ابو الحاج	953203197	كاملا	ميري	أرض	32340	
21	874		متقال عبد الرازق جبوره ابو الحاج	953203197	كاملا	ميري	أرض	26220	





جدول الحقوق
الأراضي المفروزة

يعن هذا الجدول بمقتضى الفقرة 2 من المادة 11 من قانون تسوية الأراضي والمياه رقم 40 لسنة 1952


اسم القرية : دير السودان
رقم الحوض : 8

مقياس الرسم : 1/1000
عدد الصفحات : (13)

اسم المحافظة: رام الله والبيرة
اسم الحوض: الطيارات

رقم القطعة	المساحة		اسماء اصحاب الحقوق	رقم الهوية / المالك	الحصة	نوع الارض	الملاحظات	القيمة	
	د	م2						د	ف
22	51	1	محمد هشام حبيب اتيه	411578537	1	ميري	أرض		31530
			علاء هشام حبيب اتيه	411578487	1				
			المجموع		2				
23	51	1	محمد هشام حبيب اتيه	411578537	1	ميري	أرض		31530
			علاء هشام حبيب اتيه	411578487	1				
			المجموع		2				
24	238	1	نظام عبد الرازق جبوره ابوالحاج	947943247	كاملا	ميري	أرض		37140
25	274	1	مصطفى عبدالرازق جبوره ابو حج	953203171	كاملا	ميري	أرض		38220
26	907		محمد وجيه عودة حاج	854399870	كاملا	ميري	أرض		57810
27	786		تمام عبد الهادي محمد ابوالحج	975411190	كاملا	ميري	أرض		23580
28	924		عبدالرازق طلال عبدالرازق ابوالحاج	406219766	كاملا	ميري	أرض		27720
29	979		مثنقال عبد الرازق جبوره ابو الحاج	953203197	كاملا	ميري	أرض ضمنها بناء		69370
30	935		نظام عبد الرازق جبوره ابوالحاج	947943247	كاملا	ميري	أرض ضمنها بناء		41210
31	108	1	جمعة عبدالرازق جبوره ابوالحاج	953203106	كاملا	ميري	أرض ضمنها بناء		62024
32	994		اسامه عبدالفتاح محمد الحاج	905075263	1	ميري	أرض ضمنها بناء		102420
			أحمد عبدالفتاح محمد الحاج	852407436	1				
			المجموع		2				
33	877		محمد محمود عطا حاج	938380698	كاملا	ميري	أرض ضمنها بناء		65110
34	90	1	منيره عبدالرحيم محمد دارالحج	998390140	كاملا	ميري	أرض ضمنها بناء		71300
35	460		أصحاب الشقق المقامة على قطعة الأرض		كاملا	ميري	أرض العقار عدا البناء المقام عليها وضمنها أجزاء		23740
							مشتركة وهي عبارة عن مدخل ومطلع درج متكرر من الطابق		
							الأرضي وحتى السطح بمساحة 19م2		
رقم الشقة	مساحة الشقة		اسماء اصحاب الحقوق في الشقق	رقم الهوية / للمالك	الحصة	نوع الشقة	الملاحظات / الوقوعات	القيمة	
	د	م2						د	ف
101	85		سمير عواد محمد دار الحج		كاملا	ميري	المخزن في الطابق الارضي وله مدخلين من الجهة الجنوبية		8500
							سطح هذا المخزن يعود لمالك الشقة رقم 111		
102	40		سمير عواد محمد دار الحج		كاملا	ميري	المخزن في الطابق الارضي وله مدخل من الجهة الجنوبية		4000
							سطح هذا المخزن يعود لمالك الشقة رقم 111		
103	39		سمير عواد محمد دار الحج		كاملا	ميري	المخزن الاوسط في الطابق الارضي له مدخل من الجهة الجنوبية		3900
							سطح هذا المخزن يعود لمالك الشقة رقم 111		
104	16		سمير عواد محمد دار الحج		كاملا	ميري	المخزن في الطابق الارضي من الجهة الجنوبية		1600
							وله مدخل خاص من الجهة الجنوبية		
							سطح هذا المخزن يعود لمالك الشقة رقم 111		
105	18		سمير عواد محمد دار الحج		كاملا	ميري	المخزن في الطابق الارضي له مدخل من الجهة الجنوبية		1800
							سطح هذا المخزن يعود لمالك الشقة رقم 111		
106	17		سمير عواد محمد دار الحج		كاملا	ميري	المخزن في الطابق الارضي له مدخل من الجهة الغربية والجنوبية		1700
							وله مدخل خاص من الجهة الجنوبية ومدخل خاص من الجهة الغربية		
							سطح هذا المخزن يعود لمالك الشقة رقم 111		
111	188		سند سمير عواد دار الحج		كاملا	ميري	الشقة في الطابق الاول عدا سطحها، ولها مدخل خاص من الجهة الغربية		19820





جدول الحقوق
الأراضي المفروزة

يعلن هذا الجدول بمقتضى الفقرة 2 من المادة 11 من قانون تسوية الأراضي والمياه رقم 40 لسنة 1952


اسم القرية : دير السودان
رقم الحوض : 8

مقياس الرسم : 1/1000
عدد الصفحات : (13)

اسم المحافظة : رام الله والبيرة
اسم الحوض : الطيارات

رقم القطعة	المساحة		اسماء اصحاب الحقوق	رقم الهوية / المالك	الحصة	نوع الارض	الملاحظات	القيمة	
	م2	د						د	ف
							الشمالية وترس (A) من الجهة الغربية بمساحة 2م51		
							سطح هذه الشقة يعود لمالك السطح 121		
121	206		محمد سمير عواد دار الحج		كاملا	ميري	سطح البناء في الطابق الثاني	4120	
							سطح البناء الذي سوف ينشأ تنظيماً عند انتهاء البناء ملكاً		
							مشتركا لأصحاب الشقق والطبقات المقامة على قطعة الأرض		
36	682		وسام محمد عبدالمهدي ابوالحج	855003109	كاملا	ميري	أرض	20460	
37	683		أصحاب الشقق المقامة على قطعة الأرض		كاملا	ميري	أرض العقار عدا البناء المقام عليها	25930	
							وضمنها أجزاء مشتركة وهي مدخل ومطلع درج مكرر		
							من الطابق الأرضي وحتى السطح بمساحة 2م17		
رقم الشقة	مساحة الشقة		اسماء اصحاب الحقوق في الشقق	رقم الهوية / للمالك	الحصة	نوع الشقة	الملاحظات / الوقوعات	القيمة	
	م2	د						د	ف
101	182		محمد عودة محمد الحاج	975413154	كاملا	ميري	الشقة في الطابق الارضي عدا سطحها، ولها مدخل خاص من	14560	
							الجهة الشمالية، ومدخل خاص من الجهة الشرقية		
							ومدخل خاص من الجهة الجنوبية		
							سطح هذه الشقة يعود لمالك الشقة 111		
111	199		محمد عودة محمد الحاج	975413154	كاملا	ميري	الشقة في الطابق الاول عدا سطحها، ولها مدخل خاص من	15920	
							الجهة الشمالية، سطح هذه الشقة يعود لمالك الشقة 121		
121	210		محمد عودة محمد الحاج	975413154	كاملا	ميري	الشقة في الطابق الثاني عدا سطحها	16800	
							سطح هذه الشقة يعود لمالك السطح 131		
131	210		محمد عودة محمد الحاج	975413154	كاملا	ميري	سطح البناء في الطابق الثالث	4200	
							سطح البناء الذي سوف ينشأ تنظيماً عند انتهاء البناء ملكاً		
							مشتركا لأصحاب الشقق والطبقات المقامة على قطعة الأرض		
38	367	1	جلال جميل محمد حاج	944809748	كاملا	ميري	أرض ضمنها بناء	65410	
39	858		علاء عبدالله عبد المنعم حج	911068427	كاملا	ميري	أرض	25740	
40	626		أصحاب الشقق المقامة على قطعة الأرض		كاملا	ميري	أرض العقار عدا البناء المقام عليها	23260	
							وضمنها أجزاء مشتركة وهي مدخل ومطلع درج مكرر		
							من الطابق الأرضي وحتى السطح بمساحة 2م14		
							وبئر ماء بمساحة 2م16		
رقم الشقة	مساحة الشقة		اسماء اصحاب الحقوق في الشقق	رقم الهوية / للمالك	الحصة	نوع الشقة	الملاحظات / الوقوعات	القيمة	
	م2	د						د	ف
101	139		باسمة عبد الفتاح محمد الحاج	942851908	كاملا	ميري	الشقة في الطابق الارضي عدا سطحها، ولها مدخل خاص من	11120	
							الجهة الغربية، سطح هذه الشقة يعود لمالك الشقة 111		
111	162		محمود عودة محمد الحاج	900106626	كاملا	ميري	الشقة في الطابق الاول عدا سطحها، ولها مدخل خاص من	12960	
							الجهة الغربية، سطح هذه الشقة يعود لمالك السطح 121		
121	169		محمود عودة محمد الحاج	900106626	كاملا	ميري	سطح البناء في الطابق الثاني	3380	
							سطح البناء الذي سوف ينشأ تنظيماً عند انتهاء البناء ملكاً		
							مشتركا لأصحاب الشقق والطبقات المقامة على قطعة الأرض		
41	853		وجيه عوده محمد حاج	975413147	كاملا	ميري	أرض ضمنها بناء	54550	
42	633		أصحاب الشقق المقامة على قطعة الأرض		كاملا	ميري	أرض العقار عدا البناء المقام عليها	18990	





جدول الحقوق
الأراضي المفروزة

يعلن هذا الجدول بمقتضى الفقرة 2 من المادة 11 من قانون تسوية الأراضي والمياه رقم 40 لسنة 1952


اسم القرية : دير السودان
رقم الحوض: 8

مقياس الرسم : 1/1000
عدد الصفحات : (13)

اسم المحافظة: رام الله والبيرة
اسم الحوض: الطيارات

رقم القطعة	المساحة		اسماء اصحاب الحقوق	رقم الهوية / المالك	الحصة	نوع الارض	الملاحظات	القيمة	
	د	م2						د	ف
رقم الشقة	مساحة الشقة		اسماء اصحاب الحقوق في الشقق	رقم الهوية / المالك	الحصة	نوع الشقة	الملاحظات / الوقوعات	القيمة	
	د	م2						د	ف
101	108		تيسير عودة محمد حج	975413139	كاملا	ميري	الشقة في الطابق الارضي عدا سطحها، ولها مدخل خاص من الجهة الشرقية، ومدخل خاص من الجهة الجنوبية	8640	
							سطح هذه الشقة يعود لمالك السطح 111		
111	108		فكري تيسير عودة حج	411015274	كاملا	ميري	سطح البناء في الطابق الأول	2160	
							سطح البناء الذي سوف ينشأ تنظيميا عند انتهاء البناء ملكا مشتركا لأصحاب الشقق والطبقات المقامة على قطعة الارض		
43	777		تفريد عودة محمد ابوالحاج	975413162	كاملا	ميري	أرض	23310	
44	143	1	أصحاب الشقق المقامة على قطعة الأرض		كاملا	ميري	أرض العقار عدا البناء المقام عليها وضمنها أجزاء مشتركة وهي عبارة عن بئر ماء من الجهة الشمالية بمساحة 2م38، سطح بئر الماء يعود لمالك الشقة رقم 111	36950	
رقم الشقة	مساحة الشقة		اسماء اصحاب الحقوق في الشقق	رقم الهوية / المالك	الحصة	نوع الشقة	الملاحظات / الوقوعات	القيمة	
	د	م2						د	ف
101	15		راجح عبد المهدي جبورة أبو الحاج	953208766	كاملا	ميري	المخزن في الطابق الارضي من الجهة الشمالية الغربية وله مدخل خاص من الجهة الغربية	1200	
							سطح هذا المخزن يعود لمالك الشقة رقم 111		
102	34		راجح عبد المهدي جبورة أبو الحاج	953208766	كاملا	ميري	المخزن في الطابق الارضي من الجهة الغربية وله مدخل خاص من الجهة الغربية	2720	
							سطح هذا المخزن يعود لمالك الشقة رقم 111		
103	11		راجح عبد المهدي جبورة أبو الحاج	953208766	كاملا	ميري	المخزن في الطابق الارضي من الجهة الجنوبية الغربية وله مدخل خاص من الجهة الغربية	880	
							سطح هذا المخزن يعود لمالك الشقة رقم 111		
111	142		راجح عبد المهدي جبورة أبو الحاج	953208766	كاملا	ميري	الشقة في الطابق الاول عدا سطحها، وله مدخل خاص من الجهة الغربية الشمالية ومدخل خاص من الجهة الغربية الجنوبية	11360	
							سطح هذه الشقة يعود لمالك الشقة 121		
121	55		محمد راجح عبد المهدي أبو الحاج	404458622	كاملا	ميري	الشقة في الطابق الثاني عدا سطحها وله مدخل خاص من الجهة الشمالية، وله ترس (A) من الجهة الشمالية بمساحة 2م89	6180	
							سطح هذه الشقة يعود لمالك السطح 131		
131	55		محمد راجح عبد المهدي أبو الحاج	404458622	كاملا	ميري	سطح البناء في الطابق الثالث	1100	
							سطح البناء الذي سوف ينشأ تنظيميا عند انتهاء البناء ملكا مشتركا لأصحاب الشقق والطبقات المقامة على قطعة الارض		
45	553	1	بسام عبدالمنعم محمد الحج	958375883	كاملا	ميري	أرض ضمنها بناء	69630	
46	792	1	عمر عبدالله عبد المنعم حج		1	ميري	أرض ضمنها بناء	109920	
			احمد عبدالله عبد المنعم حج		1				
			محمود عبدالله عبد المنعم حج		1				
			تامر عبدالله عبد المنعم حج		1				
			المجموع		4				





جدول الحقوق
الأراضي المفروزة

يعلن هذا الجدول بمقتضى الفقرة 2 من المادة 11 من قانون تسوية الأراضي والمياه رقم 40 لسنة 1952


اسم القرية : دير السودان
رقم الحوض: 8

مقياس الرسم : 1/1000
عدد الصفحات : (13)

اسم المحافظة: رام الله والبيرة
اسم الحوض: الطيارات

رقم القطعة	المساحة		اسماء اصحاب الحقوق	رقم الهوية / المالك	الحصة	نوع الارض	الملاحظات	القيمة	
	د	م						د	ف
47	598		علاء عبدالله عبد المنعم حج	911068427	كاملا	ميري	أرض	17940	
48	279	3	نعيم عبدالهادي محمد ابوالحاج	950093922	كاملا	ميري	أرض ضمنها بناء	118370	
49	477		مصطفى عزام مصطفى ابوحج	404307258	كاملا	ميري	أرض ضمنها بناء	47910	
50	588	1	انور عواد محمد دارالحاج	904592854	كاملا	ميري	أرض ضمنها بناء	108640	
51	620		عصام مصطفى عبدالرحمن ابوحاج	958363129	كاملا	ميري	أرض	18600	
52	473		نزيبه محمود حسن عمر	953200243	كاملا	ميري	أرض ضمنها بناء	57390	
53	605		عاصم حسن عطا حاج	946927688	كاملا	ميري	أرض	18150	
54	932		ابراهيم حسن عطا حاج	906435789	32	ميري	أرض ضمنها بناء	6920	
			عبد الله عبد المنعم محمد حج	958375875	2				
			المجموع		34				
55	26	1	عبد الهادي محمد عبد الهادي أبو الحاج	853998250	1	ميري	أرض	30780	
			حازم محمد عبد الهادي أبو الحاج	911060259	1				
			حاتم محمد عبد الهادي أبو الحاج	910634815	1				
			المجموع		3				
56	651		مرسي محمود عطا حاج	906138656	كاملا	ميري	أرض	19530	
57	712	1	محمد نعوم عبدالهادي ابوالحج	404457624	1	ميري	أرض	51360	
			عماد نعوم عبدالهادي ابوالحاج	410834956	1				
			المجموع		2				
58	372	1	نهى نعمان عبدالهادي ابوالحاج	401113014	1	ميري	أرض	41160	
			لينا نعمان عبدالهادي ابوالحاج	402840938	1				
			اسيل نعمان عبدالهادي ابوالحاج	405037458	1				
			بتول نعمان عبدالهادي ابوالحاج	403861354	1				
			المجموع		4				
59	637		احمد وجيه عودة حاج	852344746	كاملا	ميري	أرض	19110	
60	294		ورثة عبد الهادي محمد أبو الحاج		كاملا	ميري	أرض	5880	
61	630		فكري تيسير عودة حج	411015274	كاملا	ميري	أرض	18900	
62	674		وضاح عمر حسين حاج	907507701	كاملا	ميري	أرض	20220	
63	952		عماد محمود يوسف سلمان	907668347	كاملا	ميري	أرض	28560	
64	979		فؤاد محمود يوسف سلمان	907668339	كاملا	ميري	أرض	29370	
65	195	1	حميد حميدي يوسف سلمان	853463321	1	ميري	أرض ضمنها بناء	137850	
			عزات حميدي يوسف سلمان	860149855	1				
			يوسف حميدي يوسف سلمان	403832223	1				
			محمد حميدي يوسف سلمان	406754754	1				
			المجموع		4				
66	612		أصحاب الشقق المقامة على قطعة الأرض		كاملا	ميري	أرض العقار عدا البناء المقام عليها	18360	
رقم الشقة	مساحة الشقة		اسماء اصحاب الحقوق في الشقق	رقم الهوية / المالك	الحصة	نوع الشقة	الملاحظات / الوقوعات	القيمة	
	د	م						د	ف
101	179		مجد أحمد يوسف سلمان	420493991	كاملا	ميري	الشقة في الطابق الارضي عدا سطحها، ولها مدخل خاص من الجهة الجنوبية الشرقية	17900	





جدول الحقوق
الأراضي المفروزة

يعن هذا الجدول بمقتضى الفقرة 2 من المادة 11 من قانون تسوية الأراضي والمياه رقم 40 لسنة 1952

اسم القرية : دير السودان
رقم الحوض: 8

مقياس الرسم : 1/1000
عدد الصفحات : (13)

اسم المحافظة: رام الله والبيرة
اسم الحوض: الطيارات

رقم القطعة	المساحة		اسماء اصحاب الحقوق	رقم الهوية / المالك	الحصة	نوع الارض	الملاحظات	القيمة	
	د	م						د	ف
							سطح هذه الشقة يعود لمالك السطح 111		
111	183		معاذ أحمد يوسف سلمان	404299992	كاملا	ميري	الشقة في الطابق الأول عدا سطحها ولها مدخل خاص من الجهة الجنوبية الشرقية	18300	
							سطح هذه الشقة يعود لمالك السطح 121	3580	
121	179		مجد أحمد يوسف سلمان	420493991	1	ميري	سطح البناء في الطابق الثاني		
							سطح البناء الذي سوف ينشأ تنظيميا عند انتهاء البناء ملكا مشتركا لأصحاب الشقق والطبقات المقامة على قطعة الأرض		
67	668	1	محمود يوسف محمود سلمان	975413030	1	ميري	أرض ضمنها بناء	111057	
68	644		عماد عبدالرحمن عبداللطيف ضحي	953203254	كاملا	ميري	أرض ضمنها بناء	66720	
69	555		عماد عبدالرحمن عبداللطيف ضحي	953203254	كاملا	ميري	أرض ضمنها بناء	44650	
70	019	1	جواد عبدالرحمن عبداللطيف ضحي	953203247	كاملا	ميري	أرض ضمنها بناء	74770	
71	506		غالب طالب بدر بدر	933215543	كاملا	ميري	أرض	15180	
72	503		فاطمة عبودي مصطفى بدر	933215527	كاملا	ميري	أرض	15090	
73	621		ابراهيم واصف شريف مومنه	414542944	كاملا	ميري	أرض ضمنها بناء	80580	
74	684		نادر صقر عبدالجابر حج	975410440	كاملا	ميري	أرض ضمنها بناء	32070	
75	444		زياد صقر عبدالجابر حج	975410473	كاملا	ميري	أرض ضمنها بناء	21720	
76	564		أصحاب الشقق المقامة على قطعة الأرض		كاملا	ميري	أرض العقار عدا البناء المقام عليها	22320	
							وضمنها أجزاء مشتركة وهي مدخل ومطلع درج مكرر من الطابق الثاني وحتى السطح بمساحة 18م2		
رقم الشقة	مساحة الشقة		اسماء اصحاب الحقوق في الشقق	رقم الهوية / المالك	الحصة	نوع الشقة	الملاحظات / الوقوعات	القيمة	
	د	م						د	ف
101	34		نشأت صقر عبد الجابر حاج	975410465	كاملا	ميري	المخزن في الطابق الارضي من الجهة الغربية وله مدخل خاص من الجهة الغربية	3400	
							سطح هذا المخزن يعود لمالك الشقة رقم 111		
102	13		نشأت صقر عبد الجابر حاج	975410465	كاملا	ميري	بنر ماء في الطابق الارضي من الجهة الجنوبية الشرقية	1300	
							سطح هذا البنر يعود لمالك الشقة رقم 111		
103	30		ماهر صقر عبد الجابر حج	913491627	كاملا	ميري	المخزن في الطابق الارضي من الجهة الشرقية وله مدخل خاص من الجهة الشرقية مع سطحه	3000	
111	164		نشأت صقر عبد الجابر حاج	975410465	كاملا	ميري	الشقة في الطابق الاول عدا سطحها، وله مدخل خاص من الجهة الغربية، ومدخل خاص من الجهة الشرقية	16400	
							سطح هذه الشقة يعود لمالك الشقة 121		
121	207		ماهر صقر عبد الجابر حج	913491627	كاملا	ميري	الشقة في الطابق الثاني عدا سطحها وله مدخل خاص من الجهة الشمالية، ومدخل خاص من الجهة الشرقية، سطح هذه الشقة يعود لمالك الشقة 131	20700	





جدول الحقوق
الأراضي المفروزة

يعلن هذا الجدول بمقتضى الفقرة 2 من المادة 11 من قانون تسوية الأراضي والمياه رقم 40 لسنة 1952


اسم القرية : دير السودان
رقم الحوض: 8

مقياس الرسم : 1/1000
عدد الصفحات : (13)

اسم المحافظة: رام الله والبيرة
اسم الحوض: الطيارات

القيمة		الملاحظات	نوع الارض	الحصة	رقم الهوية / المالك	اسماء اصحاب الحقوق	المساحة		رقم القطعة
د	ف						د	م	
16660		الشقة في الطابق الثالث عدا سطحها وله ترس (A) من الجهة الجنوبية بمساحة 2م58 سطح هذه الشقة يعود لمالك السطح 141	ميري	كاملا	913491627	ماهر صقر عبد الجابر حجي	155	131	
3100		سطح البناء في الطابق الرابع سطح البناء الذي سوف ينشأ تنظيميا عند انتهاء البناء ملكا مشتركا لأصحاب الشقق والطبقات المقامة على قطعة الارض	ميري	كاملا	913491627	ماهر صقر عبد الجابر حجي	155	141	
50480		أرض ضمنها بناء	ميري	كاملا	901059501	وجدي عمر حسين حاج	634	77	
21720		أرض العقار عدا البناء المقام عليها وضمنها أجزاء مشتركة وهي مدخل ومطلع درج مكرر من الطابق الأرضي وحتى السطح بمساحة 2م16	ميري	كاملا		أصحاب الشقق المقامة على قطعة الأرض	423	78	
القيمة		الملاحظات / الوقوعات	نوع الشقة	الحصة	رقم الهوية / للمالك	اسماء اصحاب الحقوق في الشقق	مساحة الشقة		رقم الشقة
د	ف	وصف الشقق					د	م	
3300		المخزن في الطابق الارضي من الجهة الغربية وله مدخل خاص من الجهة الغربية سطح هذا المخزن يعود لمالك الشقة رقم 111	ميري	كاملا	907507701	وضاح عمر حسين حاج	33	101	
2800		المخزن في الطابق الارضي من الجهة الغربية، يلي المخزن رقم 101، وله مدخل خاص من الجهة الجنوبية سطح هذا المخزن يعود لمالك الشقة رقم 111	ميري	كاملا	911606895	مهدي عمر حسين حاج	28	102	
3100		المخزن في الطابق الارضي من الجهة الشرقية، يلي المخزن رقم 104، وله مدخل خاص من الجهة الجنوبية سطح هذا المخزن يعود لمالك الشقة رقم 111	ميري	كاملا	911606895	مهدي عمر حسين حاج	31	103	
3800		المخزن في الطابق الارضي من الجهة الشرقية وله مدخل خاص من الجهة الجنوبية سطح هذا المخزن يعود لمالك الشقة رقم 111	ميري	كاملا	907507701	وضاح عمر حسين حاج	38	104	
17000		الشقة في الطابق الاول عدا سطحها سطح هذه الشقة يعود لمالك السطح 121	ميري	كاملا	907507701	وضاح عمر حسين حاج	170	111	
3400		سطح البناء في الطابق الثاني سطح البناء الذي سوف ينشأ تنظيميا عند انتهاء البناء ملكا مشتركا لأصحاب الشقق والطبقات المقامة على قطعة الارض	ميري	كاملا	907507701	وضاح عمر حسين حاج	170	121	
24480		أرض العقار عدا البناء المقام عليها وضمنها أجزاء مشتركة وهي مدخل ومطلع درج مكرر من الطابق الأرضي وحتى السطح بمساحة 2م16	ميري	كاملا		أصحاب الشقق المقامة على قطعة الأرض	527	79	
القيمة		الملاحظات / الوقوعات	نوع الشقة	الحصة	رقم الهوية / للمالك	اسماء اصحاب الحقوق في الشقق	مساحة الشقة		رقم الشقة
د	ف	وصف الشقق					د	م	
2500		المخزن في الطابق الارضي من الجهة الغربية وله مدخل خاص من الجهة الجنوبية سطح هذا المخزن يعود لمالك الشقة رقم 111	ميري	كاملا	901059501	وجدي عمر حسين حاج	25	101	
3100		المخزن في الطابق الارضي من الجهة الغربية، يلي المخزن رقم 101، وله مدخل خاص من الجهة الجنوبية	ميري	كاملا	901059501	وجدي عمر حسين حاج	31	102	





جدول الحقوق
الأراضي المفروزة

يعتد هذا الجدول بمقتضى الفقرة 2 من المادة 11 من قانون تسوية الأراضي والمياه رقم 40 لسنة 1952


اسم القرية : دير السودان
رقم الحوض : 8

مقياس الرسم : 1/1000
عدد الصفحات : (13)

اسم المحافظة : رام الله والبيرة
اسم الحوض : الطيارات

رقم القطعة	المساحة		اسماء اصحاب الحقوق	رقم الهوية / المالك	الحصة	نوع الارض	الملاحظات	القيمة	
	د	م2						د	ف
							سطح هذا المخزن يعود لمالك الشقة رقم 111		
103	34		وجدي عمر حسين حاج	901059501	كاملا	ميري	المخزن في الطابق الارضي من الجهة الغربية، يلي المخزن رقم 104، وله مدخل خاص من الجهة الجنوبية	3400	
104	34		وجدي عمر حسين حاج	901059501	كاملا	ميري	سطح هذا المخزن يعود لمالك الشقة رقم 111 المخزن في الطابق الارضي من الجهة الشرقية وله مدخل خاص من الجهة الجنوبية	3400	
105	34		وجدي عمر حسين حاج	901059501	كاملا	ميري	سطح هذا المخزن يعود لمالك الشقة رقم 111 المخزن في الطابق الارضي من الجهة الشرقية وله مدخل خاص من الجهة الجنوبية	3400	
106	36		وجدي عمر حسين حاج	901059501	كاملا	ميري	سطح هذا المخزن يعود لمالك الشقة رقم 111 المخزن في الطابق الارضي من الجهة الشرقية وله مدخل خاص من الجهة الجنوبية	3600	
111	246		وجدي عمر حسين حاج	901059501	كاملا	ميري	سطح هذا المخزن يعود لمالك الشقة رقم 111 الشقة في الطابق الاول عدا سطحها ولها مدخل خاص من الجهة الغربية	24600	
121	246		وجدي عمر حسين حاج	901059501	كاملا	ميري	سطح هذه الشقة يعود لمالك السطح 121 كامل سطح البناء في الطابق الثاني سطح البناء الذي سوف ينشأ تنظيماً عند انتهاء البناء ملكاً مشتركا لأصحاب الشقق والطبقات المقامة على قطعة الأرض	4920	
80	485		عبد الهادي محمد عبد الهادي أبو الحاج	853998250	1	ميري	أرض	14550	
			حازم محمد عبد الهادي أبو الحاج	911060259	1				
			حاتم محمد عبد الهادي أبو الحاج	910634815	1				
			المجموع		3				
81	499		محمد نعوم عبد الهادي ابوالحج	404457624	1	ميري	أرض	14970	
			عماد نعوم عبد الهادي ابوالحج	410834956	1				
			المجموع		2				
82	302		نعيم عبد الهادي محمد ابوالحج	950093922	كاملا	ميري	أرض	9060	
83	584		اصحاب الشقق المقامة على قطعة الأرض		كاملا	ميري	أرض العقار عدا البناء المقام عليها وضمنها أجزاء مشتركة وهي مدخل ومطلع درج مكرر من الطابق الأرضي وحتى السطح بمساحة 2م21	23220	
-101	118		محمد هلال جميل حاج	401723549	كاملا	ميري	الشقة في طابق التسوية عدا سطحها، ولها مدخل خاص من الجهة الشرقية، ومدخل خاص من الجهة الغربية سطح هذه الشقة يعود لمالك الشقة 101	11800	
101	137		وفاء عبد المنعم محمد حاج	958375800	كاملا	ميري	الشقة في الطابق الارضي عدا سطحها، ولها مدخلين خاص من الجهة الشمالية، سطح هذه الشقة يعود لمالك الشقة 111	13700	
111	113		محمد هلال جميل حاج	401723549	كاملا	ميري	الشقة في الطابق الاول عدا سطحها ولها ترس (A) من الجهة الشمالية الغربية بمساحة 2م24	11780	





جدول الحقوق
الأراضي المفروزة

يعلن هذا الجدول بمقتضى الفقرة 2 من المادة 11 من قانون تسوية الأراضي والمياه رقم 40 لسنة 1952


اسم القرية: دير السودان
رقم الحوض: 8

مقياس الرسم: 1/1000
عدد الصفحات: (13)

اسم المحافظة: رام الله والبيرة
اسم الحوض: الطيارات

القيمة		الملاحظات	نوع الارض	الحصة	رقم الهوية / المالك	اسماء اصحاب الحقوق	المساحة		رقم القطعة
د	ف						د	م	
		سطح هذه الشقة يعود لمالك السطح 121							
2260		كامل سطح البناء في الطابق الثاني	ميري	كاملا		اصحاب الشقق والطبقات المقامة على قطعة الارض	113		121
		سطح البناء الذي سوف ينشأ تنظيميا عند انتهاء البناء ملكا مشتركا لأصحاب الشقق والطبقات المقامة على قطعة الارض							
17850		أرض العقار عدا البناء المقام عليها	ميري	كاملا		اصحاب الشقق المقامة على قطعة الأرض	595		84
القيمة		الملاحظات / الوقوعات	نوع الشقة	الحصة	رقم الهوية / للمالك	اسماء اصحاب الحقوق في الشقق	مساحة الشقة		رقم الشقة
د	ف	وصف الشقق					د	م	
16300		الشقة في طابق التسوية عدا سطحها، ولها مدخل خاص من الجهة الغربية، ومدخل خاص من الجهة الجنوبية	ميري	كاملا	921742920	فادي فاروق ذيب شحادة	163		-101
		سطح هذه الشقة يعود لمالك الشقة 101							
16200		الشقة في الطابق الأرضي عدا سطحها، ولها مدخل خاص من الجهة الشمالية، سطح هذه الشقة يعود لمالك الشقة 111	ميري	كاملا	855001822	محمد فاروق ذيب شحادة	162		101
14160		الشقة في الطابق الاول عدا سطحها، ولها مدخل خاص من الجهة الشمالية وترس (A) بمساحة 2م63 ولها ترس (B) من الجهة الجنوبية بمساحة 2م5	ميري	كاملا	958375867	بسمه عبد المنعم محمد شحادة	128		111
		سطح هذه الشقة يعود لمالك السطح 121							
2180		سطح البناء في الطابق الثاني	ميري	1	921742920	فادي فاروق ذيب شحادة	109		121
		سطح البناء الذي سوف ينشأ تنظيميا عند انتهاء البناء ملكا مشتركا لأصحاب الشقق والطبقات المقامة على قطعة الارض		1	855001822	محمد فاروق ذيب شحادة			
				1	958375867	بسمه عبد المنعم محمد شحادة			
				3		المجموع			
18000		أرض	ميري	1	404457624	محمد نعوم عبدالهادي ابوالحج	600		85
				1	410834956	عماد نعوم عبدالهادي ابوالحج			
				2		المجموع			
22440		أرض	ميري	كاملا	958375883	بسام عبدالمنعم محمد الحج	748		86
113840		أرض ضمنها بناء	ميري	56780	999443518	ابراهيم فايد جميل ابوالحج	786		87
				11500	958362642	فايد جميل محمد ابوالحج			
				20600	921717161	جميل فايد جميل ابوالحج			
				20600	944568450	ربيع فايد جميل ابوالحج			
				109480		المجموع			
23760		أرض	ميري	كاملا	944568450	ربيع فايد جميل ابوالحج	792		88
23790		أرض	ميري	كاملا	921717161	جميل فايد جميل ابوالحج	793		89
32610		أرض	ميري	كاملا	953203254	عماد عبدالرحمن عبداللطيف ضحي	1	87	90
60000		أرض العقار عدا البناء المقام عليها	ميري	كاملا		اصحاب الشقق المقامة على قطعة الأرض	1	810	91
		وضمنها أجزاء مشتركة وهي مدخل ومطلع درج مكرر من طابق التسوية وحتى السطح بمساحة 2م19							
القيمة		الملاحظات / الوقوعات	نوع الشقة	الحصة	رقم الهوية / للمالك	اسماء اصحاب الحقوق في الشقق	مساحة الشقة		رقم الشقة
د	ف	وصف الشقق					د	م	
16100		الشقة في طابق التسوية من الجهة الغربية عدا سطحها ولها مدخل خاص من الجهة الشمالية	ميري	كاملا	949597553	وهبي محمد ذياب "يوسف عبد الرزاق"	161		-101





جدول الحقوق
الأراضي المفروزة

يعلن هذا الجدول بمقتضى الفقرة 2 من المادة 11 من قانون تسوية الأراضي والمياه رقم 40 لسنة 1952

اسم القرية : دير السودان
رقم الحوض: 8


مقياس الرسم : 1/1000
عدد الصفحات: (13)

اسم المحافظة: رام الله والبيرة
اسم الحوض: الطيارات

رقم القطعة	رقم المساحة	اسماء اصحاب الحقوق	رقم الهوية / المالك	الحصة	نوع الارض	الملاحظات	القيمة	
							د	ف
						سطح هذه الشقة يعود لمالك الشقة 101		
102-	161	حلمي محمد ذياب "يوسف عبد الرزاق"	937431146	كاملا	ميري	الشقة في الطابق التسوية من الجهة الشرقية عدا سطحها	16100	
						سطح هذه الشقة يعود لمالك الشقة 102		
101	161	ذياب محمد ذياب "يوسف عبد الرزاق"	911557387	كاملا	ميري	الشقة في الطابق الأرضي من الجهة الغربية عدا سطحها ولها مدخل خاص من الجهة الشمالية	16100	
						سطح هذه الشقة يعود لمالك السطح 111		
102	161	مالك محمد ذياب "يوسف عبد الرزاق"	853007201	كاملا	ميري	الشقة في الطابق الأرضي من الجهة الشرقية عدا سطحها ولها مدخل خاص من الجهة الشمالية	16100	
						سطح هذه الشقة يعود لمالك السطح 111		
111	335	شادية جميل محمد "يوسف عبد الرزاق"	958362683	كاملا	ميري	سطح البناء في الطابق الأول	6700	
						سطح البناء الذي سوف ينشأ تنظيما عند انتهاء البناء ملكا		
						مشتركا لأصحاب الشقق والطبقات المقامة على قطعة الأرض		
92	429	عبد الله تيسير عودة الحج	854343928	كاملا	ميري	أرض	12870	
93	430	يحيى وجيه عودة حاج	403355688	كاملا	ميري	أرض	12900	
94	429	كريمه محمود عطا شحادة	850142662	كاملا	ميري	أرض	12870	
95	429	نعيم عبدالهادي محمد ابوالحاج	950093922	كاملا	ميري	أرض	12870	
96	621	جواهر نعمان عبدالهادي شحادة	907890750	كاملا	ميري	أرض	18630	
97	920	حميد حميدي يوسف سلمان	853463321	1	ميري	أرض	27600	
		عزات حميدي يوسف سلمان	860149855	1				
		يوسف حميدي يوسف سلمان	403832223	1				
		محمد حميدي يوسف سلمان	406754754	1				
		المجموع		4				
98	243	محمد يوسف محمود سلمان	975413063	كاملا	ميري	أرض	37290	
99	921	فؤاد محمود يوسف سلمان	907668339	كاملا	ميري	أرض	27630	
100	384	ربيع فايد جميل ابوالحاج	944568450	كاملا	ميري	أرض	11520	
101	011	ابراهيم فايد جميل ابوالحاج	999443518	كاملا	ميري	أرض	30330	
102	967	زهى توفيق أحمد سليمان	953200888	كاملا	ميري	أرض ضمنها بناء	102210	
103	728	حلمي محمد ذياب "يوسف عبدالرزاق"	937431146	1	ميري	أرض	21840	
		ذياب محمد ذياب "يوسف عبدالرزاق"	911557387	1				
		المجموع		2				
104	690	وهبي محمد ذياب "يوسف عبدالرزاق"	949597553	1	ميري	أرض	20700	
		مالك محمد ذياب "يوسف عبدالرزاق"	853007201	1				
		المجموع		2				
105	628	باسم ذياب عبد عبدالرزاق	953203346	كاملا	ميري	أرض	18840	
106	611	باسم ذياب عبد عبدالرزاق	953203346	كاملا	ميري	أرض	18330	
107	857	باسم ذياب عبد عبدالرزاق	953203346	كاملا	ميري	أرض	25710	
108	693	باسم ذياب عبد عبدالرزاق	953203346	كاملا	ميري	أرض	20790	
109	44	عبدالله ذياب عبد عبدالرزاق	953203320	كاملا	ميري	أرض	31320	
110	239	عبدالله ذياب عبد عبدالرزاق	953203320	كاملا	ميري	أرض ضمنها بناء	71170	

دولة فلسطين





جدول الحقوق
الأراضي المفروزة

يعلن هذا الجدول بمقتضى الفقرة 2 من المادة 11 من قانون تسوية الأراضي والمياه رقم 40 لسنة 1952


اسم القرية : دير السودان
رقم الحوض: 8

مقياس الرسم : 1/1000
عدد الصفحات : (13)

اسم المحافظة: رام الله والبيرة
اسم الحوض: الطيارات

رقم القطعة	المساحة		اسماء اصحاب الحقوق	رقم الهوية / المالك	الحصة	نوع الارض	الملاحظات		القيمة	
	د	م2					د	ف		
111	137	1	عبدالله ذياب عبد الرزاق	953203320	كاملا	ميري	أرض		34110	
112	119	1	عبدالله ذياب عبد الرزاق	953203320	كاملا	ميري	أرض		44760	
113	159	1	عبدالله ذياب عبد الرزاق	953203320	كاملا	ميري	أرض ضمنها بناء		138360	
114	724	2	سليمان ذياب عبد الرزاق	953203353	كاملا	ميري	أرض ضمنها بناء		167750	
115	371		أصحاب الشقق المقامة على قطعة الأرض		كاملا	ميري	أرض العقار عدا البناء المقام عليها		11130	
رقم الشقة	مساحة الشقة		اسماء اصحاب الحقوق في الشقق	رقم الهوية / للمالك	الحصة	نوع الشقة	الملاحظات / الوقوعات		القيمة	
	د	م2					د	ف		
-101	53		عطا الله فهمي توفيق سليمان	850804725	كاملا	ميري	الشقة في طابق التسوية عدا سطحها، ولها مدخل خاص من الجهة الجنوبية، ويوجد بها بئر ماء في الجهة الجنوبية الشرقية سطح هذه الشقة يعود لمالك الشقة 101		4240	
101	128		فهمي توفيق أحمد سليمان	953208451	كاملا	ميري	الشقة في الطابق الأرضي عدا سطحها، ولها مدخل خاص من الجهة الشمالية، ومدخل من الجهة الشرقية، ومدخل من الجهة الغربية، سطح هذه الشقة يعود لمالك الشقة 111		10240	
111	139		عطا الله فهمي توفيق سليمان	850804725	كاملا	ميري	الشقة في الطابق الأول عدا سطحها، ولها مدخل خاص من الجهة الشمالية وترس (A) من الجهة الجنوبية الغربية بمساحة 2م14 سطح هذه الشقة يعود لمالك السطح 121		11600	
121	115		عطا الله فهمي توفيق سليمان	850804725	كاملا	ميري	سطح البناء في الطابق الثاني سطح البناء الذي سوف ينشأ تنظيميا عند انتهاء البناء ملكا مشتركا لأصحاب الشقق والطبقات المقامة على قطعة الأرض		2300	
116	0	2	محارب فهمي توفيق سليمان	916625437	كاملا	ميري	أرض ضمنها بناء		78500	
117	425		ماهر احمد توفيق سلمان	851341727	كاملا	ميري	أرض ضمنها بناء		29970	
118	642		محمد احمد توفيق سلمان	949588974	كاملا	ميري	أرض ضمنها بناء		36560	
119	506		أصحاب الشقق المقامة على قطعة الأرض		كاملا	ميري	أرض العقار عدا البناء المقام عليها وضمنها أجزاء مشتركة وهي مدخل ومطلع درج مكرر من الطابق الأرضي وحتى الرابع بمساحة 2م14		27240	
رقم الشقة	مساحة الشقة		اسماء اصحاب الحقوق في الشقق	رقم الهوية / للمالك	الحصة	نوع الشقة	الملاحظات / الوقوعات		القيمة	
	د	م2					د	ف		
101	98		رامي توفيق أحمد سلمان	406440719	كاملا	ميري	الشقة في الطابق الأرضي عدا سطحها، ولها مدخل خاص من الجهة الجنوبية، سطح هذه الشقة يعود لمالك السطح 111 سطح هذا المخزن يعود لمالك الشقة رقم 111		9800	
111	153		أمير توفيق أحمد سلمان	403993728	كاملا	ميري	الشقة في الطابق الأول عدا سطحها، ولها مدخل خاص من الجهة الغربية الشمالية، ومدخل من الجهة الغربية الجنوبية ، ولها ترس (A) من الجهة الغربية الشمالية بمساحة 2م5، ولها ترس (B) من الجهة الغربية الجنوبية بمساحة 2م14، سطح هذه الشقة يعود لمالك الشقة 121		15680	
121	153		أمير توفيق أحمد سلمان	403993728	كاملا	ميري	الشقة في الطابق الثاني عدا سطحها سطح هذه الشقة يعود لمالك الشقة 131		15300	
131	153		أحمد توفيق أحمد سلمان	402841159	كاملا	ميري	الشقة في الطابق الثالث عدا سطحها سطح هذه الشقة يعود لمالك الشقة 141		15300	





جدول الحقوق
الأراضي المفروزة

يعلن هذا الجدول بمقتضى الفقرة 2 من المادة 11 من قانون تسوية الأراضي والمياه رقم 40 لسنة 1952


اسم القرية : دير السودان
رقم الحوض: 8

مقياس الرسم : 1/1000
عدد الصفحات: (13)

اسم المحافظة: رام الله والبيرة
اسم الحوض: الطيارات

رقم القطعة	المساحة		اسماء اصحاب الحقوق	رقم الهوية / المالك	الحصة	نوع الارض	الملاحظات		القيمة	
	د	م2					د	ف	د	ف
141	76		أحمد توفيق أحمد سلمان	402841159	كاملا	ميري	الشقة في الطابق الرابع عدا سطحها		9160	
							ولها ترس (C) من الجهة الجنوبية بمساحة 2م78			
							سطح هذه الشقة يعود لمالك السطح 151			
151	76		رامي توفيق أحمد سلمان	406440719	1	ميري	سطح البناء في الطابق الخامس		1520	
			أمير توفيق أحمد سلمان	403993728	1		كامل سطح البناء الذي سوف ينشأ تنظيماً عند انتهاء البناء ملكاً			
			أحمد توفيق أحمد سلمان	402841159	1		مشتركا لأصحاب الشقق والطبقات المقامة على قطعة الأرض			
			المجموع		3					
120	577		أصحاب الشقق المقامة على قطعة الأرض		كاملا	ميري	أرض العقار عدا البناء المقام عليها		17310	
رقم الشقة	مساحة الشقة		اسماء اصحاب الحقوق في الشقق	رقم الهوية / للمالك	الحصة	نوع الارض	الملاحظات / الوقوعات		القيمة	
	د	م2					د	ف	د	ف
-101	61		ختام عزات توفيق زيدان		1	ميري	الشقة في طابق التسوية عدا سطحها، ولها مدخل خاص من		4880	
			سلوى مصطفى عبوده سلمان	958372922	1		الجهة الغربية، ومدخل خاص من الجهة الجنوبية			
			المجموع		2		سطح هذه الشقة يعود لمالك الشقة 101			
101	135		حازم عزت توفيق سلمان	907898969	كاملا	ميري	الشقة في الطابق الأرضي عدا سطحها، ولها مدخل خاص من		10800	
							الجهة الغربية، ومدخل خاص من الجهة الشمالية			
							سطح هذه الشقة يعود لمالك الشقة 111			
111	116		عبد الله عزات توفيق سلمان	910763531	كاملا	ميري	الشقة في الطابق الاول عدا سطحها، ولها مدخل خاص من		9660	
							الجهة الشمالية وترس (A) من الجهة الجنوبية الغربية			
							بمساحة 2م19، سطح هذه الشقة يعود لمالك السطح 121			
121	135		عبد الله عزات توفيق سلمان		كاملا	ميري	سطح البناء في الطابق الثاني		2700	
							سطح البناء الذي سوف ينشأ تنظيماً عند انتهاء البناء ملكاً			
							مشتركا لأصحاب الشقق والطبقات المقامة على قطعة الأرض			
121	455		محارب فهمي توفيق سليمان	916625437	كاملا	ميري	أرض ضمنها بناء		18200	
122	49	1	رنا جميل أحمد حوشيه	904380615	1	ميري	أرض ضمنها بناء		61875	
			زهرة جميل أحمد أحمد	904380623	1					
			المجموع		2					
123	935		بلال هداني بدر بدر	953203759	كاملا	ميري	أرض		42075	
124	934		أسعد غازي محمد بدر	914132931	كاملا	ميري	أرض		37360	
125	755		بسام عبدالمنعم محمد الحج	958375883	كاملا	ميري	أرض		22650	
126	609		فالح حسن عطا حاج	916631542	كاملا	ميري	أرض		18270	
127	575		بسام عبدالمنعم محمد الحج	958375883	كاملا	ميري	أرض		17250	
128	671		بسام عبدالمنعم محمد الحج	958375883	كاملا	ميري	أرض		20130	
129	756		عبد المنعم عبدالله عبد المنعم حج	403329139	كاملا	ميري	أرض		22680	
130	784		محمد عبدالله عبد المنعم حج	850808080	كاملا	ميري	أرض		23520	
131	728		جهاد ناصر عودة حاج	860092931	كاملا	ميري	أرض		21840	
132	736		أحمد سمير عواد دار الحج	409189560	28660	ميري	أرض ضمنها بناء		28660	
			وقاء سمير عواد دار الحج	860001056	5075					
			غدير سمير عواد دار الحج	401116272	5075					
			المجموع		38810					





جدول الحقوق
الأراضي المفروزة

يعلن هذا الجدول بمقتضى الفقرة 2 من المادة 11 من قانون تسوية الأراضي والمياه رقم 40 لسنة 1952

اسم القرية : دير السودان
رقم الحوض: 8

مقياس الرسم : 1/1000
عدد الصفحات: (13)

اسم المحافظة: رام الله والبيرة
اسم الحوض: الطيارات

رقم القطعة	المساحة		اسماء اصحاب الحقوق	رقم الهوية / المالك	الحصة	نوع الارض	الملاحظات	القيمة	
	د	م2						د	ف
133	244		رانيه فهمي توفيق سلمان	916625445	كاملا	ميري	أرض ضمنها بناء		18580
134	443		سلوى مصطفى عبوده سلمان	958372922	كاملا	ميري	أرض		13290
135	630		يوسف أحمد يوسف سلمان	407619980	كاملا	ميري	أرض		18900
136	455		عطاالله فهمي توفيق سليمان	850804725	كاملا	ميري	أرض		18200
137	629	1	عطاالله فهمي توفيق سليمان	850804725	كاملا	ميري	أرض		65160
138	442		فالح حسن عطا حاج	916631542	8	ميري	أرض		11050
			عاصم حسن عطا حاج	946927688	8				
			معتمد حسن عطا حاج	949799621	8				
			إبراهيم حسن عطا حاج	906435789	8				
			عبد الله عبد المنعم محمد حج	958375875	2				
			المجموع		34				
139	652		أصحاب الشقق المقامة على قطعة الأرض		كاملا	ميري	أرض العقار عدا البناء المقام عليها		28080
							وضمنها أجزاء مشتركة وهي مدخل ومطلع درج مكرر		
							من الطابق الأرضي وحتى السطح بمساحة 20م2		
رقم الشقة	مساحة الشقة		اسماء اصحاب الحقوق في الشقق	رقم الهوية / للمالك	الحصة	نوع الارض	الملاحظات / الوقوعات	القيمة	
	د	م2						د	ف
101	131		أمين عزت توفيق سلمان	920099157	كاملا	ميري	الشقة في الطابق الأرضي عدا سطحها، ولها مدخل خاص من الجهة الجنوبية، ومدخل خاص من الجهة الشرقية		13100
							سطح هذه الشقة يعود لمالك الشقة 111		
111	163		أمين عزات توفيق سلمان	907898977	كاملا	ميري	الشقة في الطابق الاول عدا سطحها		16300
							سطح هذه الشقة يعود لمالك السطح 121		
121	163		أمين عزات توفيق سلمان	907898977	كاملا	ميري	سطح البناء في الطابق الثاني		3260
							سطح البناء الذي سوف ينشأ تنظيماً عند انتهاء البناء ملكاً		
							مشتركا لأصحاب الشقق والطبقات المقامة على قطعة الأرض		
140	601		بسام عبد المنعم محمد الحج	958375883	كاملا	ميري	أرض ضمنها بناء		33330
141	685		بسام عبد المنعم محمد الحج	958375883	كاملا	ميري	أرض		20550
142	651		علي عبد الله عبد المنعم حج		كاملا	ميري	أرض		19530
143	686		مروان عبد الله عبد المنعم حج		كاملا	ميري	أرض		20580

انتهى الحوض

