

## جدول الحقوق

## الأراضي المفروزة

يعلن هذا الجدول بمقتضى الفقرة 2 من المادة 11 من قانون تسوية الأراضي والمياه رقم 40 لسنة 1952

اسم البلدة : بيت لقسا

مقياس الرسم : 1/500

اسم المحافظة: رام الله والبيرة

رقم الحوض : 40


عدد الصفحات ( 15 )

اسم الحوض : بكار الغربي

القيمة	الملاحظات	نوع الارض	الحصة	رقم الهوية	اسماء اصحاب الحقوق	المساحة		رقم القطعة
						د	م	
12000	أرض	ميري ( وقف خاسكي سلطان )	1		محمد أنور سميح مفارحة		300	1
			1		أحمد أنور سميح مفارحة			
			2		المجموع			
30920	أرض ضمنها بناء	ميري ( وقف خاسكي سلطان )	81		أبراهيم قديس شحادة دار قديس		338	2
			5		عبد المنعم شحادة قديس دار شحادة			
			5		خديجة شحادة قديس دار شحادة			
			5		نعمة شحادة قديس دار شحادة			
			96		المجموع			
65280	أرض ضمنها بناء	ميري ( وقف خاسكي سلطان )	كاملاً		إبراهيم عمر محمد بدر		561	3
17760	أرض	ميري ( وقف خاسكي سلطان )	4		حسين نمر محمد مفارحة		385	4
			1		معزوزة نمر محمد مفارحة			
			5		المجموع			
45560	أرض ضمنها بناء	ميري ( وقف خاسكي سلطان )	كاملاً	933476665	عادل علي حامد بدر		696	5
26280	أرض ضمنها بناء	ميري ( وقف خاسكي سلطان )	كاملاً	907204564	عبد الله أحمد محمد ريان		288	6
5040	أرض	ميري ( وقف خاسكي سلطان )	كاملاً		محي صبح رزق عاصي		126	7
28280	أرض	ميري ( وقف خاسكي سلطان )	كاملاً	933475667	محمد أحمد حسين بدر		707	8
43160	أرض ضمنها بناء	ميري ( وقف خاسكي سلطان )	كاملاً	900067646	ماهر عمر عبد الله أحمد زايد		377	9
45960	أرض ضمنها بناء	ميري ( وقف خاسكي سلطان )	كاملاً		حسين حسن أحمد بدر		717	10
43440	أرض ضمنها بناء	ميري ( وقف خاسكي سلطان )	كاملاً	933475634	حسن أحمد حسين بدر		642	11
77320	أرض ضمنها بناء / مسجد الصالحين	وقف صحيح	كاملاً		دائرة الأوقاف الإسلامية		883	12
63560	أرض ضمنها بناء	ميري ( وقف خاسكي سلطان )	12		محمود مصطفى محمد عاصي		941	13
			12		خميس محمود مصطفى عاصي			
			3		فيصل محمود مصطفى عاصي			
			3		عطوة محمود مصطفى عاصي			
			30		المجموع			
30600	أرض ضمنها بناء	ميري ( وقف خاسكي سلطان )	6		حسين مصطفى محمد عاصي		336	14
			3		جميلة مصطفى محمد عاصي			
			3		نعمة مصطفى محمد عاصي			
			1		عباس محمد صالح صلاح			
			1		عدلة محمد صالح صلاح			
			1		شفيقة محمد صالح صلاح			
			15		المجموع			







## جدول الحقوق

## الأراضي المفروزة

يعلن هذا الجدول بمقتضى الفقرة 2 من المادة 11 من قانون تسوية الأراضي والمياه رقم 40 لسنة 1952

اسم البلدة : بيت لقسيا

مقياس الرسم : 1/500

اسم المحافظة : رام الله والبييرة


رقم الحوض : 40

عدد الصفحات ( 15 )

اسم الحوض : بكار الغربي

القيمة	الملاحظات	نوع الارض	الحصة	رقم الهوية	اسماء اصحاب الحقوق	المساحة		رقم القطعة
						د	م	
26280	أرض ضمنها بناء	ميري ( وقف خاسكي سلطان )	6		حسين مصطفى محمد عاصي		255	15
			3		جميلة مصطفى محمد عاصي			
			3		نعمة مصطفى محمد عاصي			
			1		عباس محمد صالح صلاح			
			1		عدلة محمد صالح صلاح			
			1		شفيقة محمد صالح صلاح			
			15		المجموع			
14160	أرض	ميري ( وقف خاسكي سلطان )	كاملاً		نضال رشيد عبد العزيز عاصي		354	16
43740	أرض ضمنها بناء	ميري ( وقف خاسكي سلطان )	كاملاً		محمود محمد محمود مفارحة		651	17
15120	أرض ضمنها بناء	ميري ( وقف خاسكي سلطان )	كاملاً		نوال إسماعيل عبود عاصي		501	18
6800	أرض / ساحة مسجد	وقف صحيح	كاملاً		دائرة الأوقاف الإسلامية		170	19
21600	أرض	ميري ( وقف خاسكي سلطان )	كاملاً	989389655	موسى داوود رزق عاصي		540	20
49840	أرض	ميري ( وقف خاسكي سلطان )	كاملاً		أديب محمد حسن عودة	1	246	21
58120	أرض ضمنها بناء	ميري ( وقف خاسكي سلطان )	كاملاً		علي سعيد يوسف عاصي	1	87	22
45880	أرض ضمنها بناء	ميري ( وقف خاسكي سلطان )	كاملاً		انس شوقي حسن عاصي		787	23
17640	أرض ضمنها بناء	ميري ( وقف خاسكي سلطان )	كاملاً	914117684	زياد بدر محمد عاصي		634	24
78920	أرض ضمنها بناء	ميري ( وقف خاسكي سلطان )	كاملاً		موسى مصطفى محمود عاصي	1	559	25
52960	أرض ضمنها بناء	ميري ( وقف خاسكي سلطان )	كاملاً		أحمد عبد عيد بدر		703	26
83600	أرض ضمنها بناء	ميري ( وقف خاسكي سلطان )	كاملاً	999445406	سليمان عبد سليمان دار عاصي	1	166	27
150960	أرض ضمنها بناء	ميري ( وقف خاسكي سلطان )	2		خيرية محمد سمور بدر	2	718	28
			2		زهوة محمد سمور بدر			
			2		فوزية محمد سمور بدر			
			2		بديعة محمد سمور بدر			
			3		نضرة بنت حسن بن عبود			
			3		عائشة محمود أحمد			
			2		فهد محمد سمور بدر			
			2		فؤاد محمد سمور بدر			
			2		جميلة محمد سمور بدر			
			2		شكرية محمد سمور بدر			
			2		فاطمة محمد سمور بدر			
			24		المجموع			
36280	أرض ضمنها بناء	ميري ( وقف خاسكي سلطان )	كاملاً		جهاد عبد الله حسين بدر		382	29





## جدول الحقوق

## الأراضي المفروزة

يعلن هذا الجدول بمقتضى الفقرة 2 من المادة 11 من قانون تسوية الأراضي والمياه رقم 40 لسنة 1952

اسم البلدة : بيت لقسا

مقياس الرسم : 1/500

اسم المحافظة: رام الله والبيرة

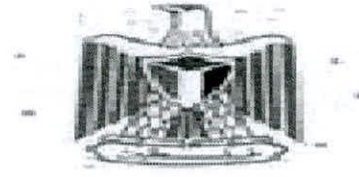
رقم الحوض : 40

عدد الصفحات ( 15 )

اسم الحوض : بكار الغربي

القيمة	الملاحظات	نوع الارض	الحصة	رقم الهوية	اسماء اصحاب الحقوق	المساحة		رقم القطعة
						د	م	
29160	أرض ضمنها بناء	ميري ( وقف خاسكي سلطان )	كاملاً		محمد عبد الله حسين بدر		339	30
37480	أرض ضمنها بناء	ميري ( وقف خاسكي سلطان )	1	944566520	وانل محمد صالح دار عاصي		454	31
			1	905086088	فلسطين يوسف نمر عاصي			
			2		المجموع			
8560	أرض	ميري ( وقف خاسكي سلطان )	11		محمود عبد الله غنايم عوض الله		214	32
			2		أحمد عبد الله غنايم عوض الله			
			2		مصطفى عبد الله غنايم عوض الله			
			15		المجموع			
41080	أرض ضمنها بناء	ميري ( وقف خاسكي سلطان )	223		محمد صالح محمد دار عاصي		427	33
			68		جميل صالح محمد دار عاصي			
			34		عزبة صالح محمد صالح			
			34		مندلينا صالح محمد دار عاصي			
			34		لميا صالح محمد دار عاصي			
			34		جميلة صالح محمد عاصي			
			427		المجموع			
29920	أرض ضمنها بناء	ميري ( وقف خاسكي سلطان )	كاملاً		عادل محمد مصطفى دار موسى		367	34
12000	أرض	ميري ( وقف خاسكي سلطان )	كاملاً		عبد السلام فوزي ذيب عاصي		300	35
25800	أرض ضمنها بناء	ميري ( وقف خاسكي سلطان )	2		محمد صالح محمد دار عاصي		293	36
			2		جميل صالح محمد دار عاصي			
			1		عزبة صالح محمد صالح			
			1		مندلينا صالح محمد دار عاصي			
			1		لميا صالح محمد دار عاصي			
			1		جميلة صالح محمد عاصي			
			8		المجموع			
12000	أرض	ميري ( وقف خاسكي سلطان )	كاملاً		محمد فوزي ذيب عاصي		300	37
68120	أرض ضمنها بناء	ميري ( وقف خاسكي سلطان )	كاملاً		عثمان يوسف عثمان بدر		866	38
78800	أرض ضمنها بناء	ميري ( وقف خاسكي سلطان )	كاملاً		بلدية بيت لقسا		854	39
21640	أرض ضمنها بناء	ميري ( وقف خاسكي سلطان )	كاملاً		معاذ محمد علي الدحلة		166	40
16400	أرض ضمنها بناء	ميري ( وقف خاسكي سلطان )	كاملاً		محمد يوسف الدحلة بدر		290	41
89480	أرض ضمنها بناء	ميري ( وقف خاسكي سلطان )	98		أحمد يوسف محمد بدر	1	253	42
			98		عثمان يوسف محمد بدر			
			98		علي يوسف محمد بدر			





جدول الحقوق

الأراضي المفروزة

يعلن هذا الجدول بمقتضى الفقرة 2 من المادة 11 من قانون تسوية الأراضي والمياه رقم 40 لسنة 1952

اسم البلدة : بيت لقسا

مقياس الرسم : 1/500

اسم المحافظة: رام الله والبيرة

رقم الحوض : 40

عدد الصفحات ( 15 )

اسم الحوض : بكار الغربي


القيمة	الملاحظات	نوع الارض	الحصة	رقم الهوية	اسماء اصحاب الحقوق	المساحة		رقم القطعة
						د	م	
			49		مريم يوسف محمد بدر			
			49		فريال يوسف محمد بدر			
			49		نعمة يوسف محمد بدر			
			49		فوزية يوسف محمد مفارحة			
			126		محبوبة محمد عبد الرازق			
			98		موسى يوسف محمد بدر			
			98		إبراهيم يوسف محمد بدر			
			49		فايزة يوسف محمد بدر			
			49		غالية يوسف محمد بدر			
			49		عالية يوسف محمد بدر			
			49		إنشراح يوسف محمد بدر			
			1008		المجموع			
61640	أرض ضمنها بناء	ميري ( وقف خاسكي سلطان )	كاملاً		محمد داوود رزق عاصي	629		43
44840	أرض ضمنها بناء/ لها حق مرور من القطعة رقم 46 بعرض 3 متر	ميري ( وقف خاسكي سلطان )	كاملاً	906454509	عثمان صبح عثمان موسى	671		44
81880	أرض ضمنها بناء	ميري ( وقف خاسكي سلطان )	2		محمد صالح محمد دار عاصي	546		45
			2		جميل صالح محمد دار عاصي			
			1		عزبة صالح محمد صالح			
			1		مندلينا صالح محمد دار عاصي			
			1		لميا صالح محمد دار عاصي			
			1		جميلة صالح محمد عاصي			
			8		المجموع			
68800	أرض ضمنها بناء/ عليها حق مرور للقطعة 44 بعرض 3 متر	ميري ( وقف خاسكي سلطان )	1		محمد عبد الله غنايم عوض الله	1	149	46
			1		زياد عبد الله غنايم عوض الله			
			2		المجموع			
65440	أرض ضمنها بناء	ميري ( وقف خاسكي سلطان )	8063		سالم محمد عمر موسى	751		47
			70		أيمن بدر محمود دار بدر			
			70		حسن بدر محمود دار بدر			
			70		محمود بدر محمود دار بدر			
			70		أحمد بدر محمود دار بدر			
			35		زينب بدر محمود دار بدر			
			35		بدرة بدر محمود دار بدر			



أ. محمد شراكة

رئيس هيئة تسوية الأراضي والمياه





## جدول الحقوق

## الأراضي المفروزة

يعلن هذا الجدول بمقتضى الفقرة 2 من المادة 11 من قانون تسوية الأراضي والمياه رقم 40 لسنة 1952

اسم البلدة : بيت لقسا

مقياس الرسم : 1/500

اسم المحافظة : رام الله والبيرة

رقم الحوض : 40

عدد الصفحات ( 15 )

اسم الحوض : بكار الغربي


القيمة	الملاحظات	نوع الارض	الحصة	رقم الهوية	اسماء اصحاب الحقوق	المساحة		رقم القطعة
						د	م	
			35		بسمة بدر محمود دار بدر			
			8448		المجموع			
33840	أرض	ميري ( وقف خاسكي سلطان )	98		أحمد يوسف محمد بدر	846		48
			98		عثمان يوسف محمد بدر			
			98		علي يوسف محمد بدر			
			49		مريم يوسف محمد بدر			
			49		فريال يوسف محمد بدر			
			49		نعمة يوسف محمد بدر			
			49		فوزية يوسف محمد مفارحة			
			126		محبوبة محمد عبد الرازق			
			98		موسى يوسف محمد بدر			
			98		إبراهيم يوسف محمد بدر			
			49		فايزة يوسف محمد بدر			
			49		غالية يوسف محمد بدر			
			49		عالية يوسف محمد بدر			
			49		إنشراح يوسف محمد بدر			
			1008		المجموع			
71920	أرض ضمنها بناء	ميري ( وقف خاسكي سلطان )	98		أحمد يوسف محمد بدر	958		49
			98		عثمان يوسف محمد بدر			
			98		علي يوسف محمد بدر			
			49		مريم يوسف محمد بدر			
			49		فريال يوسف محمد بدر			
			49		نعمة يوسف محمد بدر			
			49		فوزية يوسف محمد مفارحة			
			126		محبوبة محمد عبد الرازق			
			98		موسى يوسف محمد بدر			
			98		إبراهيم يوسف محمد بدر			
			49		فايزة يوسف محمد بدر			
			49		غالية يوسف محمد بدر			
			49		عالية يوسف محمد بدر			
			49		إنشراح يوسف محمد بدر			
			1008		المجموع			



أ. محمد شراكة

رئيس هيئة تسوية الأراضي والمياه





## جدول الحقوق

## الأراضي المفروزة

يعلن هذا الجدول بمقتضى الفقرة 2 من المادة 11 من قانون تسوية الأراضي والمياه رقم 40 لسنة 1952

اسم البلدة : بيت لقسا

مقياس الرسم : 1/500

اسم المحافظة: رام الله والبييرة

رقم الحوض : 40

عدد الصفحات ( 15 )

اسم الحوض : بكار الغربي


القيمة	الملاحظات	نوع الارض	الحصة	رقم الهوية	اسماء اصحاب الحقوق	المساحة		رقم القطعة
						د	م2	
31360	أرض	ميري ( وقف خاسكي سلطان )	4		موسى محمد موسى سويلم		799	50
			4		أحمد محمد موسى سويلم			
			4		علي محمد موسى سويلم			
			3		حنان علي موسى دار موسى			
			3		بشرى علي موسى دار موسى			
			3		ولاء علي موسى دار موسى			
			3		حنان خليل إبراهيم موسى			
			24		المجموع			
31120	أرض	ميري ( وقف خاسكي سلطان )	6		عزيرة عطا الله عبيد الله بدر		818	51
			14		يوسف نمر يوسف بدر			
			14		راسم نمر يوسف بدر			
			7		سوننا نمر يوسف بدر			
			7		جميلة نمر يوسف بدر			
			48		المجموع			
78600	أرض ضمنها بناء	ميري ( وقف خاسكي سلطان )	288		أمجد محمد عبد بدر	1	104	52
			288		محارب محمد عبد بدر			
			288		رمزي محمد عبد بدر			
			144		كفاح محمد عبد بدر			
			196		أحمد يوسف محمد بدر			
			196		عثمان يوسف محمد بدر			
			196		علي يوسف محمد بدر			
			98		مريم يوسف محمد بدر			
			98		فريال يوسف محمد بدر			
			98		نعمة يوسف محمد بدر			
			98		فوزية يوسف محمد مفارحة			
			252		محبوبة محمد عبد الرازق			
			196		موسى يوسف محمد بدر			
			196		إبراهيم يوسف محمد بدر			
			98		فايزة يوسف محمد بدر			
			98		غالية يوسف محمد بدر			
			98		عالية يوسف محمد بدر			
			98		إنشراح يوسف محمد بدر			



أ. محمد شراكة

رئيس هيئة تسوية الأراضي والمياه





## جدول الحقوق

## الأراضي المفروزة

يعلن هذا الجدول بمقتضى الفقرة 2 من المادة 11 من قانون تسوية الأراضي والمياه رقم 40 لسنة 1952

اسم البلدة : بيت لقرية

مقياس الرسم : 1/500

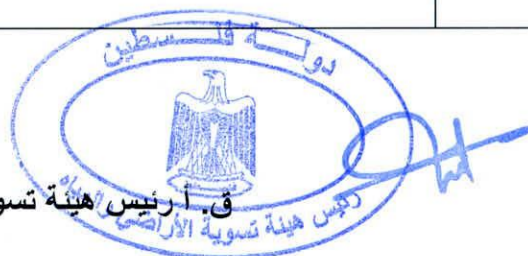
اسم المحافظة: رام الله والبييرة

رقم الحوض : 40

عدد الصفحات ( 15 )

اسم الحوض : بكار الغربي

القيمة	الملاحظات	نوع الارض	الحصة	رقم الهوية	اسماء اصحاب الحقوق	المساحة		رقم القطعة
						د	م	
			3024		المجموع			
28560	أرض ضمنها بناء	ميري ( وقف خاسكي سلطان )	2		محمد فوزي محمود دار خليل		399	53
			2		جمعة فوزي محمود دار خليل			
			2		مفلح فوزي محمود دار خليل			
			2		صالحة فوزي محمود دار خليل			
			1		كريمة فوزي محمود دار خليل			
			9					
25760	أرض ضمنها بناء	ميري ( وقف خاسكي سلطان )	كاملاً		باسم محمد محمود بدر		251	54
27920	أرض ضمنها بناء	ميري ( وقف خاسكي سلطان )	كاملاً		فايز حسن سلامة مفارحة		188	55
45120	أرض ضمنها بناء	ميري ( وقف خاسكي سلطان )	كاملاً	933475667	محمد أحمد حسين بدر		432	56
23760	أرض ضمنها بناء	ميري ( وقف خاسكي سلطان )	كاملاً		هيجر عرسان أحمد دار موسى		291	57
75000	أرض ضمنها بناء	ميري ( وقف خاسكي سلطان )	1524600		محمد جبر علي بدر		561	58
			299520		أحمد فوزي ذيب عاصي			
			40320		نادية عبدالله عبد عاصي			
			40320		فتحية عبدالله عبد عاصي			
			80640		عمر عبدالله عبد عاصي			
			80640		عمران عبدالله عبد عاصي			
			80640		نايف عبدالله عبد عاصي			
			80640		جميل عبدالله عبد عاصي			
			40320		عزيزة عبدالله عبد عاصي			
			40320		معزوزة عبدالله عبد عاصي			
			40320		بسمة عبدالله عبد عاصي			
			47880		فاطمة عطاالله عاصي			
			2396160		المجموع			
14700	أرض ضمنها بناء/ كامل هذه القطعة محجوزة	ميري ( وقف خاسكي سلطان )	2336		محمود فواز راتب بدر		273	59
	لصالح مصطفى علي مصطفى عبد الرسول		112		عزيزة راتب محمود موسى			
	مقابل مبلغ وقدره 2500 دينار اردني		112		رضاء راتب محمود بدر			
			2560		المجموع			
73760	أرض ضمنها بناء	ميري ( وقف خاسكي سلطان )	كاملاً	933483232	عمر توفيق عمر موسى		638	60
14440	أرض ضمنها بناء	ميري ( وقف خاسكي سلطان )	2336		يحيى راتب محمود بدر		91	61
			112		عزيزة راتب محمود موسى			
			112		رضاء راتب محمود دار خليل			



أ. محمد شراكة

ق. أ. رئيس هيئة تسوية الأراضي والمياه





جدول الحقوق

الأراضي المفروزة

يعلن هذا الجدول بمقتضى الفقرة 2 من المادة 11 من قانون تسوية الأراضي والمياه رقم 40 لسنة 1952

اسم البلدة : بيت لقرية

مقياس الرسم : 1/500

اسم المحافظة: رام الله والبيرة

رقم الحوض : 40

عدد الصفحات ( 15 )

اسم الحوض : بكار الغربي

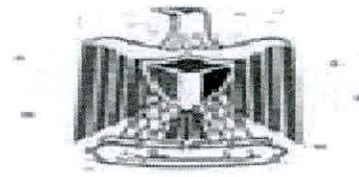
القيمة	الملاحظات	نوع الارض	الحصة	رقم الهوية	اسماء اصحاب الحقوق	المساحة		رقم القطعة
						د	م2	
			2560		المجموع			
22100	أرض/كامل قطعة الارض محجوزة لصالح	ميري ( وقف خاسكي سلطان )	377		علاء أحمد راتب بدر	612		62
	مصطفى علي مصطفى عبد الرسول		9	933480535	عزيزة راتب محمود موسى			
	مقابل مبلغ وقدره 2100 دينار اردني		9		رضاء راتب محمود دار خليل			
			175		يحيى راتب محمود بدر			
			570		المجموع			
42800	أرض ضمنها بناء	ميري ( وقف خاسكي سلطان )	2		محمد داوود رزق عاصي	410		63
			1		عيسى داوود رزق عاصي			
			1		هاشم محمود داوود عاصي			
			4		المجموع			
40720	أرض ضمنها بناء	ميري ( وقف خاسكي سلطان )	1524600		محمد جبر علي بدر	661		64
			299520		أحمد فوزي ذيب عاصي			
			40320		نادية عبدالله عبد عاصي			
			40320		فتحية عبدالله عبد عاصي			
			80640		عمر عبدالله عبد عاصي			
			80640		عمران عبدالله عبد عاصي			
			80640		نايف عبدالله عبد عاصي			
			80640		جميل عبدالله عبد عاصي			
			40320		عزيزة عبدالله عبد عاصي			
			40320		معززة عبدالله عبد عاصي			
			40320		بسمة عبدالله عبد عاصي			
			47880		فاطمة عطاالله عاصي			
			2396160		المجموع			
67440	أرض ضمنها بناء/ كامل أرض محجوزة	ميري ( وقف خاسكي سلطان )	2096640		اياد محمد جبر بدر	716		65
	لصالح سليمة عبد الفتاح عيد دار موسى		299520		أحمد فوزي ذيب عاصي			
	مقابل مبلغ وقدره 4250 دينار اردني		2396160		المجموع			
60080	أرض ضمنها بناء	ميري ( وقف خاسكي سلطان )	كاملاً		محمد سعيد أحمد أبو ظهري	1	133	66
62520	أرض ضمنها بناء	ميري ( وقف خاسكي سلطان )	2		ربحي خليل إبراهيم المغربي	1	83	67
			2		هاني خليل إبراهيم المغربي			
			2		أكرم خليل إبراهيم المغربي			
			2		عدنان خليل إبراهيم المغربي			
			2		إبراهيم خليل إبراهيم المغربي			



أ. محمد شراكة

رئيس هيئة تسوية الأراضي والمياه





## جدول الحقوق

## الأراضي المفروزة

يعلن هذا الجدول بمقتضى الفقرة 2 من المادة 11 من قانون تسوية الأراضي والمياه رقم 40 لسنة 1952

اسم البلدة : بيت لقسا

مقياس الرسم : 1/500

اسم المحافظة: رام الله والبيرة

رقم الحوض : 40

عدد الصفحات ( 15 )

اسم الحوض : بكار الغربي

القيمة	الملاحظات	نوع الارض	الحصة	رقم الهوية	اسماء اصحاب الحقوق	المساحة		رقم القطعة
						د	م	
			2		ناصر خليل ابراهيم المغربي			
			2		فرح خليل ابراهيم المغربي			
			6		فاطمة خليل ابراهيم دار عاصي			
			20		المجموع			
72960	أرض ضمنها بناء	ميري ( وقف خاسكي سلطان )	2		ربحي خليل ابراهيم المغربي	1	302	68
			2		هاني خليل ابراهيم المغربي			
			2		أكرم خليل ابراهيم المغربي			
			2		عدنان خليل ابراهيم المغربي			
			2		ابراهيم خليل ابراهيم المغربي			
			2		ناصر خليل ابراهيم المغربي			
			2		فرح خليل ابراهيم المغربي			
			6		فاطمة خليل ابراهيم دار عاصي			
			20		المجموع			
8720	أرض	ميري ( وقف خاسكي سلطان )	كاملاً		سليمة عبد الفتاح عيد دار موسى		218	69
74040	أرض	ميري ( وقف خاسكي سلطان )	2		ربحي خليل ابراهيم المغربي	1	851	70
			2		هاني خليل ابراهيم المغربي			
			2		أكرم خليل ابراهيم المغربي			
			2		عدنان خليل ابراهيم المغربي			
			2		ابراهيم خليل ابراهيم المغربي			
			2		ناصر خليل ابراهيم المغربي			
			2		فرح خليل ابراهيم المغربي			
			6		فاطمة خليل ابراهيم دار عاصي			
			20		المجموع			
29560	أرض	ميري ( وقف خاسكي سلطان )	كاملاً		عايد علي مصطفى بدر		739	71
80480	أرض ضمنها بناء	ميري ( وقف خاسكي سلطان )	2		ربحي خليل ابراهيم المغربي	1	697	72
			2		هاني خليل ابراهيم المغربي			
			2		أكرم خليل ابراهيم المغربي			
			2		عدنان خليل ابراهيم المغربي			
			2		ابراهيم خليل ابراهيم المغربي			
			2		ناصر خليل ابراهيم المغربي			
			2		فرح خليل ابراهيم المغربي			
			6		فاطمة خليل ابراهيم دار عاصي			




أ. محمد شراكة

رئيس هيئة تسوية الأراضي والمياه









جدول الحقوق

الأراضي المفروزة

يعلن هذا الجدول بمقتضى الفقرة 2 من المادة 11 من قانون تسوية الأراضي والمياه رقم 40 لسنة 1952

اسم البلدة : بيت لقرية

مقياس الرسم : 1/500

اسم المحافظة: رام الله والبييرة

رقم الحوض : 40


عدد الصفحات ( 15 )

اسم الحوض : بكار الغربي

القيمة	الملاحظات	نوع الارض	الحصة	رقم الهوية	اسماء اصحاب الحقوق	المساحة		رقم القطعة
						د	م2	
	مدخل من الجهة الشرقية عدا سطحه							
	سطح هذا المخزن يعود لمالك الشقة 111							
3360	المخزن الأوسط في الطابق الأرضي وله مدخل من الجهة الشرقية ومدخل من مطلع الدرج ما عدا سطحه	ميري ( وقف خاسكي سلطان )	كاملاً		هاشم محمود داود عاصي		42	102
	سطح هذا المخزن يعود لمالك الشقة 111							
3680	مخزن في الجهة الجنوبية من الطابق الأرضي وله مدخل من الجهة الشرقية ما عدا سطحه	ميري ( وقف خاسكي سلطان )	كاملاً		محمد داود رزق عاصي		46	103
	سطح هذا المخزن يعود لمالك الشقة 111							
9000	الشقة في الطابق الأول من العمارة ويتبع لها تراس A في الجهة الشمالية الغربية ومساحته 9 متر مربع عدا سطحها	ميري ( وقف خاسكي سلطان )	كاملاً		هاشم محمود داود عاصي		150	111
	سطح هذه الشقة يعود لمالك السطح 121							
9000	السطح في الطابق الثاني سطح البناء النهائي الذي سوف ينشأ عند اكتمال البناء تنظيمياً ملكاً مشتركاً لأصحاب الشقق والطبقات المقامة على قطعة الارض	ميري ( وقف خاسكي سلطان )	كاملاً		هاشم محمود داود عاصي		150	121
26880	أرض/كامل هذه القطعة محجوزة لصالح مازن وجهاد وأحمد وامان وسوسن وانتصار حسن فريخ حمدالله مقابل مبلغ وقدره 280 دينار أردني لكل واحد منهم	ميري ( وقف خاسكي سلطان )	20196		فخرية محمد يوسف دار موسى		700	84
			20196		حنان محمد يوسف عاصي			
			363528		عبد القادر محمد يوسف عاصي			
			181764		بدر محمد يوسف عاصي			
			45405		عايدة سليم محمد البدوي			
			48042		زياد بدر محمد عاصي			
			48042		فياض بدر محمد عاصي			
			48042		محمد بدر محمد عاصي			
			24021		عزيزة بدر محمد عاصي			
			24021		دلال بدر محمد عاصي			
			24021		سميرة بدر محمد عاصي			
			494428		حسين محمد رشيد عاصي			
			4312		أشرف حسين محمد عاصي			
			4312		شريف حسين محمد عاصي			
			4312		خالد حسين محمد عاصي			
			4312		احمد حسين محمد عاصي			

أ. محمد شراكة  
رئيس هيئة تسوية الأراضي والمياه





## جدول الحقوق

## الأراضي المفروزة

يعلن هذا الجدول بمقتضى الفقرة 2 من المادة 11 من قانون تسوية الأراضي والمياه رقم 40 لسنة 1952

اسم البلدة : بيت لقسا

مقياس الرسم : 1/500

اسم المحافظة: رام الله والبيرة

رقم الحوض : 40

عدد الصفحات ( 15 )

اسم الحوض : بكار الغربي


القيمة	الملاحظات	نوع الارض	الحصة	رقم الهوية	اسماء اصحاب الحقوق	المساحة		رقم القطعة
						د	م	
			4312		سامي حسين محمد عاصي			
			4312		جهاد حسين محمد عاصي			
			4312		بهاء حسين محمد عاصي			
			2156		تحرير حسين محمد عاصي			
			2156		رهان حسين محمد عاصي			
			2156		نعمة حسين محمد عاصي			
			195840		يوسف عبد عبد اللطيف مفارحة			
			195840		عثمان عبد عبد اللطيف مفارحة			
			195840		سالم عبد عبد اللطيف مفارحة			
			97920		حريبة عبد عبد اللطيف مفارحة			
			97920		فاطمة عبد عبد اللطيف مفارحة			
			2146690		موسى مصطفى محمود عاصي			
			4308408		المجموع			
30800	أرض ضمنها بناء	ميري ( وقف خاسكي سلطان )	كاملاً	907666713	مصعب حمد محمد دار بدر	329		85
44880	أرض ضمنها بناء	ميري ( وقف خاسكي سلطان )	كاملاً	411672462	مصطفى علي مصطفى عبد الرسول	687		86
43360	أرض ضمنها بناء	ميري ( وقف خاسكي سلطان )	كاملاً	904591278	إياد جبر عبد عاصي	505		87
51520	أرض ضمنها بناء	ميري ( وقف خاسكي سلطان )	كاملاً	990080657	رزق حسين علي عاصي	538		88
60120	أرض ضمنها بناء	ميري ( وقف خاسكي سلطان )	كاملاً		بسام عبد الله حسين بدر	837		89
49320	أرض ضمنها بناء	ميري ( وقف خاسكي سلطان )	كاملاً		كمال نعيم بكر عاصي	567		90
97800	أرض ضمنها بناء	ميري ( وقف خاسكي سلطان )	2		ربحي خليل إبراهيم المغربي	1	452	91
			2		هاني خليل إبراهيم المغربي			
			2		أكرم خليل إبراهيم المغربي			
			2		عدنان خليل إبراهيم المغربي			
			2		إبراهيم خليل إبراهيم المغربي			
			2		ناصر خليل إبراهيم المغربي			
			2		فرح خليل إبراهيم المغربي			
			6		فاطمة خليل إبراهيم دار عاصي			
			20		المجموع			
111760	أرض ضمنها بناء	ميري ( وقف خاسكي سلطان )	2		ربحي خليل إبراهيم المغربي	973		92
			2		هاني خليل إبراهيم المغربي			
			2		أكرم خليل إبراهيم المغربي			
			2		عدنان خليل إبراهيم المغربي			



أ. محمد شراكة

رئيس هيئة تسوية الأراضي والمياه





## جدول الحقوق

## الأراضي المفروزة

يعلن هذا الجدول بمقتضى الفقرة 2 من المادة 11 من قانون تسوية الأراضي والمياه رقم 40 لسنة 1952

اسم البلدة : بيت لقسا

مقياس الرسم : 1/500

اسم المحافظة: رام الله والبيرة

رقم الحوض : 40

عدد الصفحات ( 15 )


اسم الحوض : بكار الغربي

القيمة	الملاحظات	نوع الارض	الحصة	رقم الهوية	اسماء اصحاب الحقوق	المساحة		رقم القطعة
						د	م	
			2		ابراهيم خليل ابراهيم المغربي			
			2		ناصر خليل ابراهيم المغربي			
			2		فرح خليل ابراهيم المغربي			
			6		فاطمة خليل ابراهيم دار عاصي			
			20		المجموع			
57320	أرض ضمنها بناء	ميري ( وقف خاسكي سلطان )	2		ربحي خليل ابراهيم المغربي		719	93
			2		هاني خليل ابراهيم المغربي			
			2		أكرم خليل ابراهيم المغربي			
			2		عدنان خليل ابراهيم المغربي			
			2		ابراهيم خليل ابراهيم المغربي			
			2		ناصر خليل ابراهيم المغربي			
			2		فرح خليل ابراهيم المغربي			
			6		فاطمة خليل ابراهيم دار عاصي			
			20		المجموع			
7000	أرض	ميري ( وقف خاسكي سلطان )	1		مروان عودة فوزي عاصي		175	94
			1		سعيد عودة فوزي عاصي			
			1		متولي عودة فوزي عاصي			
			1		فادي عودة فوزي عاصي			
			1		أحمد عودة فوزي عاصي			
			1		محمد عودة فوزي عاصي			
			6		المجموع			
28480	أرض ضمنها بناء	ميري ( وقف خاسكي سلطان )	كاملاً		أحمد عودة فوزي عاصي		232	95
36600	أرض ضمنها بناء	ميري ( وقف خاسكي سلطان )	2		مروان عودة فوزي عاصي		435	96
			1		سعيد عودة فوزي عاصي			
			1		متولي عودة فوزي عاصي			
			4		المجموع			
12000	أرض	ميري ( وقف خاسكي سلطان )	كاملاً		أحمد فوزي ذيب عاصي		300	97
125160	أرض ضمنها بناء	ميري ( وقف خاسكي سلطان )	40	944410083	معتر بهجت ناصر دار موسى	1	449	98
			20	925596488	سميرة بهجت ناصر العفالق			
			20	411380520	كافية بهجت ناصر محمود			
			40	903869519	سمير بهجت ناصر دار موسى			
			40	900083437	عودة بهجت ناصر دار موسى			



أ. محمد شراكة  
ق. الرئيس هيئة تسوية الأراضي والمياه





## جدول الحقوق

## الأراضي المفروزة

يعلن هذا الجدول بمقتضى الفقرة 2 من المادة 11 من قانون تسوية الأراضي والمياه رقم 40 لسنة 1952

اسم البلدة : بيت لقسا

مقياس الرسم : 1/500

اسم المحافظة : رام الله والبيرة

رقم الحوض : 40


عدد الصفحات ( 15 )

اسم الحوض : بكار الغربي

القيمة	الملاحظات	نوع الارض	الحصة	رقم الهوية	اسماء اصحاب الحقوق	المساحة		رقم القطعة
						د	م	
			40	994479087	ناصر بهجت ناصر دار موسى			
			544		نهاد عبد أحمد أبو ظاهرية			
			400		محمد سعيد أحمد أبو ظهري			
			200		جميلة أحمد عبد خليل			
			1344		المجموع			
20320	أرض	ميري ( وقف خاسكي سلطان )	كاملاً	982410466	أحمد ذياب شاكرا عاصي		508	99
19960	أرض	ميري ( وقف خاسكي سلطان )	كاملاً		عادل ذياب شاكرا عاصي		499	100
36880	أرض	ميري ( وقف خاسكي سلطان )	كاملاً		عايد علي مصطفى بدر		922	101
63880	أرض ضمنها بناء	ميري ( وقف خاسكي سلطان )	كاملاً		إبراهيم صبح رزق عاصي		994	102
29920	أرض ضمنها بناء	ميري ( وقف خاسكي سلطان )	كاملاً	991130949	موسى خليل محمد دار موسى		298	103
61600	أرض ضمنها بناء	ميري ( وقف خاسكي سلطان )	كاملاً	905613659	مصطفى خليل محمد موسى		808	104
1520	أرض	ميري ( وقف خاسكي سلطان )	كاملاً	936710771	أحمد محمد حمد دار بدر		38	105
25200	أرض ضمنها بناء	ميري ( وقف خاسكي سلطان )	كاملاً	991130949	موسى خليل محمد دار موسى		300	106
24680	أرض ضمنها بناء	ميري ( وقف خاسكي سلطان )	كاملاً		صابرين ذيب عبد بدر		314	107
36320	أرض ضمنها بناء	ميري ( وقف خاسكي سلطان )	كاملاً		عبد الحلیم ذيب عبد بدر		668	108
27080	أرض ضمنها بناء	ميري ( وقف خاسكي سلطان )	كاملاً		محمد ذيب العبد بدر		248	109
36200	أرض ضمنها بناء	ميري ( وقف خاسكي سلطان )	1		صابرين ذيب عبد بدر		545	110
			1		إبراهيم ذيب عبد بدر			
			2		المجموع			
22760	أرض ضمنها بناء	ميري ( وقف خاسكي سلطان )	1		ذيب ربحي ذيب بدر		179	111
			1		محمد ذيب عبد بدر			
			2		المجموع			
32320	أرض ضمنها بناء	ميري ( وقف خاسكي سلطان )	كاملاً		محمد ذيب عبد بدر		370	112
78600	أرض ضمنها بناء	ميري ( وقف خاسكي سلطان )	40	944410083	معتر بهجت ناصر دار موسى	1	44	113
			20	925596488	سميرة بهجت ناصر العفالقة			
			20	411380520	كافية بهجت ناصر محمود			
			40	903869519	سمير بهجت ناصر دار موسى			
			40	900083437	عودة بهجت ناصر دار موسى			
			40	994479087	ناصر بهجت ناصر دار موسى			
			544		ناجح سعيد أحمد أبو ظهري			
			400		محمد سعيد أحمد أبو ظهري			
			200		جميلة أحمد عبد خليل			







## جدول الحقوق

## الأراضي المفروزة

يعلن هذا الجدول بمقتضى الفقرة 2 من المادة 11 من قانون تسوية الأراضي والمياه رقم 40 لسنة 1952

اسم البلدة : بيت لقسا

مقياس الرسم : 1/500

اسم المحافظة: رام الله والبيرة

رقم الحوض : 40

عدد الصفحات ( 15 )

اسم الحوض : بكار الغربي

القيمة	الملاحظات	نوع الارض	الحصة	رقم الهوية	اسماء اصحاب الحقوق	المساحة		رقم القطعة
						د	م2	
			1344		المجموع			
44200	أرض ضمنها بناء	ميري ( وقف خاسكي سلطان )	كاملاً	850931551	محمد توفيق عمر موسى		562	114
40920	أرض ضمنها بناء	ميري ( وقف خاسكي سلطان )	كاملاً	933483299	إبراهيم توفيق عمر موسى		591	115

انتهى الحوض



أ. محمد شراكة

رئيس هيئة تسوية الأراضي والمياه