

جدول الحقوق

الأراضي المفروزة

يعلن هذا الجدول بمقتضى الفقرة 2 من المادة 11 من قانون تسوية الاراضي والمياه رقم 40 لسنة 1952

اسم القرية : الجانية

مقياس الرسم 1/1000

اسم المحافظة: رام الله والبيرة

رقم الحوض: 13

عدد الصفحات (8)

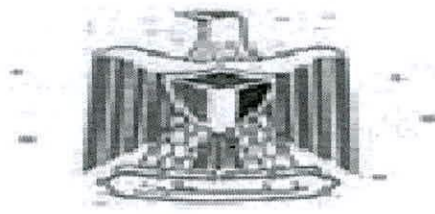
اسم الحوض : الطاحونة

رقم	المساحة		اسماء اصحاب الحقوق	رقم الهوية	الحصة	نوع الارض	الملاحظات	القيمة	
	د	م2						د	ف
1	10	314	دائرة الأوقاف الإسلامية		كاملاً	وقف	أرض	10314	
2	1	531	عمر يوسف محمد يوسف	909926081	1	ميري	ارض	1531	
			محمد يوسف محمد يوسف		1				
			المجموع		2				
3	3	949	علي اسماعيل علي دار يوسف		كاملاً	ميري	أرض	3949	
4	6	667	زهير عمر علي شيخة	909922932	1	ميري	أرض	6667	
			علي عمر علي يوسف	990737504	1				
			المجموع		2				
5	3	285	عمر يوسف عبد الغني نصار	909920415	كاملاً	ميري	أرض	3285	
6	9	670	علي اسماعيل علي دار يوسف		كاملاً	ميري	أرض	9670	
7	23	974	حامد محمد يحيى خليل	909928426	1	ميري	أرض	23974	
			ياسين محمد يحيى محمود		1				
			جميل محمد يحيى محمود		1				
			راضي محمد يحيى محمود		1				
			المجموع		4				
8	2	425	زهير عمر علي شيخة	909922932	1	ميري	أرض	2425	
			شوقي عمر علي اسماعيل		1				
			فخري عمر علي اسماعيل		1				

أ.محمد شراكة

رئيس هيئة تسوية الأراضي والمياه





جدول الحقوق

الأراضي المفروزة

يعلن هذا الجدول بمقتضى الفقرة 2 من المادة 11 من قانون تسوية الاراضي والمياه رقم 40 لسنة 1952

اسم القرية : الجانية

مقياس الرسم 1/1000

اسم المحافظة: رام الله والبيرة

رقم الحوض : 13

عدد الصفحات (8)

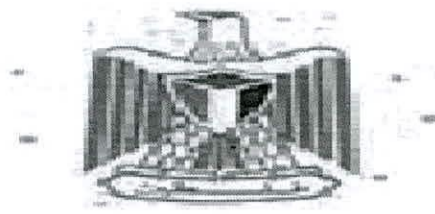
اسم الحوض : الطاحونة

القيمة	الملاحظات	نوع الارض	الحصة	رقم الهوية	اسماء اصحاب الحقوق	المساحة		رقم
						د	م2	القطعة
			1	909922973	سمير عمر علي يوسف			
			1	990737504	علي عمر علي يوسف			
			1	911613115	محمد عمر علي يوسف			
			6		المجموع			
2751	أرض	ميري	كاملاً	860151554	شادي رياض ابراهيم شيخة	2	751	9
2847	أرض	ميري	كاملاً	909915142	سعيد علي اسماعيل دار يوسف	2	847	10
2058	أرض	ميري	كاملاً	909915142	سعيد علي اسماعيل دار يوسف	2	58	11
2000	أرض	ميري	كاملاً		علي اسماعيل علي دار يوسف	2		12
1637	أرض	ميري	1	909922932	زهير عمر علي شيخة	1	637	13
			1		شوقي عمر علي اسماعيل			
			1		فخري عمر علي اسماعيل			
			1	909922973	سمير عمر علي يوسف			
			1	990737504	علي عمر علي يوسف			
			1	911613115	محمد عمر علي يوسف			
			6		المجموع			
8931	أرض	ميري	4	909913295	عاطف احمد عاطف يوسف	8	931	14
			2	909913238	فواز احمد عاطف مشني			
			2	909913253	عواطف احمد عاطف منى			

أ.محمد شراكة

رئيس هيئة تسوية الأراضي والمياه





جدول الحقوق

الأراضي المفروزة

يعلن هذا الجدول بمقتضى الفقرة 2 من المادة 11 من قانون تسوية الأراضي والمياه رقم 40 لسنة 1952

اسم القرية : الجانية

مقياس الرسم 1/1000

اسم المحافظة: رام الله والبيرة

رقم الحوض: 13

عدد الصفحات (8)


اسم الحوض : الطاحونة

القيمة	الملاحظات	نوع الارض	الحصة	رقم الهوية	اسماء اصحاب الحقوق	المساحة		رقم القطعة
						د	م2	
			2	909913279	فايزة احمد عاطف فارس			
			2	909913261	مايزة احمد عاطف عميرة			
			2	909913287	فاطمة احمد عاطف سويلم			
			2	965124605	وفاء احمد عاطف ابو غلمي			
			4	901056952	علي احمد عاطف يوسف			
			2	902900364	هالة احمد عاطف يخلف			
			1	410248124	حسن عبد المنعم حسن قطامي			
			1	410248132	ليث عبد المنعم حسن قطامي			
			24		المجموع			
4232	أرض	ميري	1	909920357	سامي علي يوسف نصار	4	232	15
			1	850365420	علي يوسف علي نصار			
			2		المجموع			
4488	أرض	ميري	كاملاً	860151554	شادي رياض ابراهيم شيخة	4	488	16
1475	أرض	ميري	كاملاً	942314899	جاد خضر يوسف فريج	1	478	17
862	أرض	ميري	كاملاً		محمد حسن محمود عابد		862	18
960	أرض	ميري	كاملاً		احمد حسن محمود عابد		960	19
779	أرض	ميري	كاملاً		محمود حسن محمود عابد		779	20
770	أرض	ميري	كاملاً	942314899	جاد خضر يوسف فريج		770	21

أ.محمد شراكة

رئيس هيئة تسوية الأراضي والمياه





جدول الحقوق

الأراضي المفروزة

يعلن هذا الجدول بمقتضى الفقرة 2 من المادة 11 من قانون تسوية الاراضي والمياه رقم 40 لسنة 1952

اسم القرية : الجانية

مقياس الرسم 1/1000

اسم المحافظة: رام الله والبيرة

رقم الحوض: 13

عدد الصفحات (8)


اسم الحوض : الطاحونة

رقم القطعة	المساحة		اسماء اصحاب الحقوق	رقم الهوية	الحصة	نوع الارض	الملاحظات	القيمة	
	د	م2						د	ف
22	631		اكرم موسى احمد دار يوسف	859901639	كاملاً	ميري	أرض	631	
23	624	4	جاد خضر يوسف فريج	942314899	كاملاً	ميري	أرض	4624	
24	179	5	محمود عبد الله عثمان خطاب		كاملاً	ميري	أرض	5179	
25	930	8	محمد ابراهيم عاطف يوسف	412741068	كاملاً	ميري	أرض	8930	
26	957	14	نادر محمد حسن يوسف	909925331	1	ميري	أرض	14957	
			ماهر محمد حسن يوسف	978518207	1				
			سعيد محمد حسن يوسف	900403973	1				
			حازم محمد حسن يوسف	909925356	1				
			محمد أسعد محمد يوسف	950444414	1				
			المجموع		5				
27	600	14	مها محمود ابراهيم شلطف	901101576	كاملاً	ميري	أرض	14600	
28	105	5	فتوح يوسف فتوح يوسف	941670945	كاملاً	ميري	أرض	5105	
29	132	3	نايف فتوح اسعد		كاملاً	ميري	أرض	3132	
30	452	2	حسن احمد محمد دار يوسف	916631757	1	ميري	أرض	2452	
			بلال احمد محمد دار يوسف	916631765	1				
			المجموع		2				
31	359	8	عيسى جميل عيسى فريج		كاملاً	ميري	أرض	8359	
32	715		صهيب تيسير فتوح سمحان	853002756	كاملاً	ميري	أرض	715	

أ.محمد شراكة

رئيس هيئة تسوية الأراضي والمياه





جدول الحقوق

الأراضي المفروزة

يعلن هذا الجدول بمقتضى الفقرة 2 من المادة 11 من قانون تسوية الاراضي والمياه رقم 40 لسنة 1952

اسم القرية : الجانية

مقياس الرسم 1/1000

اسم المحافظة: رام الله والبيرة

رقم الحوض: 13

عدد الصفحات (8)


اسم الحوض : الطاحونة

رقم القطعة	المساحة		اسماء اصحاب الحقوق	رقم الهوية	الحصة	نوع الارض	الملاحظات	القيمه	
	د	م2						د	ف
33	881		صهيب تيسير فتوح سمحان	853002756	كاملاً	ميري	أرض	881	
34	839		صهيب تيسير فتوح سمحان	853002756	كاملاً	ميري	أرض	839	
35	416	2	نايف فتوح اسعد		كاملاً	ميري	أرض	2416	
36	911	14	مازن محمود حسن دار يوسف	967303199	1	ميري	أرض	14911	
			ابراهيم محمود حسن دار يوسف	906259866	1				
			شادي محمود حسن دار يوسف	950445320	1				
			هشام محمود حسن دار يوسف	906259858	1				
			المجموع		4				
37	811	8	فاطمة حسن يوسف شيخة		كاملاً	ميري	أرض	8811	
38	399		صهيب تيسير فتوح سمحان	853002756	كاملاً	ميري	أرض	399	
39	748		صهيب تيسير فتوح سمحان	853002756	كاملاً	ميري	أرض	748	
40	706		صهيب تيسير فتوح سمحان	853002756	كاملاً	ميري	أرض	706	
41	385		صهيب تيسير فتوح سمحان	853002756	كاملاً	ميري	أرض	385	
42	336		صهيب تيسير فتوح سمحان	853002756	كاملاً	ميري	أرض	336	
43	821		صهيب تيسير فتوح سمحان	853002756	كاملاً	ميري	أرض	821	
44	829		صهيب تيسير فتوح سمحان	853002756	كاملاً	ميري	أرض	829	
45	692		صهيب تيسير فتوح سمحان	853002756	كاملاً	ميري	أرض	692	
46	912		صهيب تيسير فتوح سمحان	853002756	كاملاً	ميري	أرض	912	

أ.محمد شراكة

رئيس هيئة تسوية الأراضي والمياه





جدول الحقوق

الأراضي المفروزة

يعلن هذا الجدول بمقتضى الفقرة 2 من المادة 11 من قانون تسوية الأراضي والمياه رقم 40 لسنة 1952

اسم القرية : الجانية

مقياس الرسم 1/1000

اسم المحافظة: رام الله والبيرة

رقم الحوض: 13

عدد الصفحات (8)

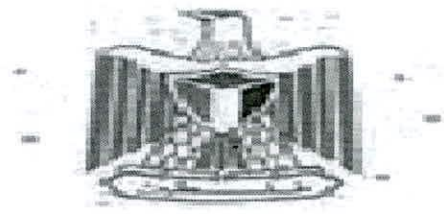
اسم الحوض : الطاحونة

القيمة	الملاحظات	نوع الارض	الحصة	رقم الهوية	اسماء اصحاب الحقوق	المساحة		رقم القطعة
						د	م2	
3099	أرض	ميري	كاملاً	415348291	عيسى داود محمد شيخة	3	99	47
832	أرض	ميري	كاملاً	853002756	صهيب تيسير فتوح سمحان		832	48
913	أرض	ميري	كاملاً	853002756	صهيب تيسير فتوح سمحان		913	49
835	أرض	ميري	كاملاً	853002756	صهيب تيسير فتوح سمحان		835	50
540	أرض	ميري	كاملاً	853002756	صهيب تيسير فتوح سمحان		540	51
788	أرض	ميري	كاملاً	853002756	صهيب تيسير فتوح سمحان		788	52
845	أرض	ميري	كاملاً	853002756	صهيب تيسير فتوح سمحان		845	53
8502	أرض	ميري	كاملاً		اميرة حسن يوسف نصار	8	502	54
14856	أرض	ميري	1		محمد عباس حسن يوسف	15	245	55
			1		احمد عباس حسن يوسف			
			2		المجموع			
416	أرض	ميري	كاملاً	853002756	صهيب تيسير فتوح سمحان		416	56
845	أرض	ميري	كاملاً	853002756	صهيب تيسير فتوح سمحان		845	57
815	أرض	ميري	كاملاً	853002756	صهيب تيسير فتوح سمحان		815	58
776	أرض	ميري	كاملاً	853002756	صهيب تيسير فتوح سمحان		776	59
991	أرض	ميري	كاملاً	853002756	صهيب تيسير فتوح سمحان		991	60
876	أرض	ميري	كاملاً	853002756	صهيب تيسير فتوح سمحان		876	61
840	أرض	ميري	كاملاً	853002756	صهيب تيسير فتوح سمحان		840	62

أ.محمد شراكة

رئيس هيئة تسوية الأراضي والمياه





جدول الحقوق

الأراضي المفروزة

يعلن هذا الجدول بمقتضى الفقرة 2 من المادة 11 من قانون تسوية الاراضي والمياه رقم 40 لسنة 1952

اسم القرية : الجانية

مقياس الرسم 1/1000

اسم المحافظة: رام الله والبييرة

رقم الحوض: 13

عدد الصفحات (8)


اسم الحوض : الطاحونة

القيمة	الملاحظات	نوع الارض	الحصة	رقم الهوية	اسماء اصحاب الحقوق	المساحة		رقم القطعة
						د	م2	
684	أرض	ميري	كاملاً	853002756	صهيب تيسير فتوح سمحان		684	63
635	أرض	ميري	كاملاً	853002756	صهيب تيسير فتوح سمحان		635	64
2729	أرض	ميري	6		عطاف محمود حسن شيخة	2	729	65
			14		عبد الله محمود داود شيخة			
			14		محمد محمود داود شيخة			
			7		بتول محمود داود شيخة			
			7		ابتهال محمود داود شيخة			
			48		المجموع			
2669	أرض	ميري	1	901186544	محمد يوسف محمد يوسف	2	302	66
			1	909926081	عمر يوسف محمد يوسف			
			2		المجموع			
6967	أرض	ميري	كاملاً	901186544	محمد يوسف محمد يوسف	6	967	67
6081	أرض	ميري	1		يوسف عمر يوسف يوسف	6	205	68
			1		قاسم عمر يوسف يوسف			
			1		عبد الله عمر يوسف يوسف			
			3		المجموع			
2705	أرض	ميري	1	909913089	محمد احمد محمد دار يوسف	2	705	69
			1	909913097	محمود احمد محمد دار يوسف			

أ.محمد شراكة

رئيس هيئة تسوية الأراضي والمياه





جدول الحقوق

الأراضي المفروزة

يعلن هذا الجدول بمقتضى الفقرة 2 من المادة 11 من قانون تسوية الاراضي والمياه رقم 40 لسنة 1952

اسم القرية : الجانية

مقياس الرسم 1/1000

اسم المحافظة: رام الله والبيرة

رقم الحوض: 13

عدد الصفحات (8)

اسم الحوض : الطاحونة

القيمة	الملاحظات	نوع الارض	الحصة	رقم الهوية	اسماء اصحاب الحقوق	المساحة		رقم القطعة
						د	م2	
			2		المجموع			
2328	أرض	ميري	1		اكرم موسى احمد دار يوسف	2	516	70
			1		ناصر احمد محمد دار يوسف			
			2		المجموع			

انتهى الحوض

Handwritten signature

أ.محمد شراكة

رئيس هيئة تسوية الأراضي والمياه

