



جدول الحقوق  
الأراضي المفروزة

يعلن هذا الجدول بمقتضى الفقرة 2 من المادة 11 من قانون تسوية الأراضي والمياه رقم 40 لسنة 1952

اسم البلدة : قفين

مقياس الرسم: 1/1250

اسم المحافظة: طولكرم


رقم الحوض: (7)

عدد الصفحات (9)

اسم الحوض: المخبات والجزاير

رقم القطعة	المساحة		اسماء اصحاب الحقوق	رقم الهوية / المالك	الحصة	نوع الارض	الملاحظات	القيمة	
	د	م						د	ف
1	7	1	حمزه احمد محمد ياسين	953135738	كاملا	ميري	ارض	3021	
2	935		عماد احمد محمد ياسين	902389188	كاملا	ميري	ارض	2805	
3	903		محمد احمد محمد ياسين	953135779	كاملا	ميري	ارض	2709	
4	898		فتحي احمد محمد ياسين	953135753	كاملا	ميري	ارض	2694	
5	892		جهاد احمد محمد ياسين	953135787	كاملا	ميري	ارض	2676	
6	311		نجاح احمد محمد زين	953135795	كاملا	ميري	ارض	933	
7	573		مهديه احمد محمد هرشه	953135761	كاملا	ميري	ارض	1719	
8	827	3	ورثه مصطفى محمود ذيب عمار		كاملا	ميري	ارض	11481	
9	636		اسعد عطا احمد هرشة		36	ميري	ارض	1908	
			حفيظه عطا احمد هرشة		36				
			فاطمه عطا احمد هرشة		36				
			فهميه عطا احمد هرشة		36				
			ربيحه عطا احمد هرشه		132				
			عزيز احمد الشيخ ابراهيم		6				
			ابراهيم احمد الشيخ ابراهيم		6				
			جميل احمد الشيخ ابراهيم		6				
			محمد احمد الشيخ ابراهيم		6				
			سميرة احمد الشيخ ابراهيم		6				
			جميله احمد الشيخ ابراهيم		6				
			عباس محمود هرشة		9				
			عدنان عباس محمود هرشة		6				
			محمد عباس محمود هرشة		6				
			دلال عباس محمود هرشة		3				
			كفايه عباس محمود هرشة		3				
			ختام عباس محمود هرشة		3				
			نوال عباس محمود هرشة		3				
			نعيمه عباس محمود هرشة		3				
			عزمي سعيد عطا هرشة		8				
			عبد الفتاح سعيد عطا هرشة	968141762	8				
			يحيى سعيد عطا هرشة		8				
			مهديه سعيد عطا هرشة		4				
			هدى سعيد عطا هرشة		4				
			حورية سعيد عطا هرشة		4				
			المجموع		384				
10	690		ضياء احمد رجا هرشة		9	ميري	ارض	2070	
			عدنان عباس محمود هرشة		14				
			محمد عباس محمود هرشة		14				
			دلال عباس محمود هرشة		7				
			كفايه عباس محمود هرشة		7				
			ختام عباس محمود هرشة		7				





جدول الحقوق  
الأراضي المفروزة

يعلن هذا الجدول بمقتضى الفقرة 2 من المادة 11 من قانون تسوية الأراضي والمياه رقم 40 لسنة 1952

اسم البلدة : قفين

مقياس الرسم: 1/1250

اسم المحافظة: طولكرم


رقم الحوض: (7)

عدد الصفحات (9)

اسم الحوض: المخبات والجزاير

رقم القطعة	المساحة		اسماء اصحاب الحقوق	رقم الهوية / المالك	الحصة	نوع الارض	الملاحظات	القيمة	
	د	م2						د	ف
			نوال عباس محمود هرشة		7				
			نعيمه عباس محمود هرشة		7				
			المجموع		72				
11	296		دائرة الاوقاف الاسلامية		كاملا	وقف صحيح	ارض	888	
12	146	4	تمام حسين صالح		12	ميري	ارض	12438	
			زكية خليل حسن		18				
			عبد المعطي توفيق محمود عمار	958111056	7				
			محمود توفيق محمود عمار	958111064	7				
			فتح الله توفيق محمود عمار	958111072	7				
			زهديه توفيق محمود عمار		7				
			زهيه توفيق محمود عمار		7				
			هناء توفيق محمود عمار		7				
			المجموع		72				
13	598	3	غالب فياض حمدان ابو بكر		كاملا	ميري	ارض	10794	
14	20	3	سعيد محمد سعيد هرشه	953136041	كاملا	ميري	ارض	9060	
15	293	4	نعيم محمد سعيد هرشة	925057887	كاملا	ميري	ارض	12879	
16	471	1	محمد فتحي محمد خصيب	941042269	كاملا	ميري	ارض	4413	
17	690		احمد خليل حسين هرشة		6360	ميري	ارض	2070	
			ابراهيم خليل حسين هرشة		6360				
			فضل خليل حسين هرشة		6360				
			هنيه خليل حسين هرشة		6360				
			لطيفه نياض محمود		2160				
			تمام حسين صالح هرشة		795				
			عدنان يوسف خليل هرشة		742				
			كمال يوسف خليل هرشة		742				
			جمال يوسف خليل هرشة		742				
			رسلان يوسف خليل هرشة		742				
			فارس يوسف خليل هرشة		742				
			سميرة يوسف خليل هرشة		371				
			عايدة يوسف خليل هرشة		371				
			امل يوسف خليل هرشة		371				
			راندة يوسف خليل هرشة		371				
			ساندة يوسف خليل هرشة		371				
			رتيبة محمد سعيد هرشة		795				
			منذر خالد خليل هرشة		742				
			محمد خالد خليل هرشة		742				
			مؤيد خالد خليل هرشة		742				
			معاذ خالد خليل هرشة		742				
			مهاب خالد خليل هرشة		742				
			منال خالد خليل هرشة		371				





جدول الحقوق  
الأراضي المفروزة

يعلن هذا الجدول بمقتضى الفقرة 2 من المادة 11 من قانون تسوية الأراضي والمياه رقم 40 لسنة 1952

اسم البلدة : قفين

مقياس الرسم: 1/1250

اسم المحافظة: طولكرم

رقم الحوض: (7)

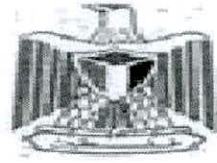
عدد الصفحات (9)

اسم الحوض: المخبات والجزاير

رقم القطعة	المساحة		اسماء اصحاب الحقوق	رقم الهوية / المالك	الحصة	نوع الارض	الملاحظات	القيمة	
	د	م						د	ف
			منتهى خالد خليل هرشة		371				
			هنية خالد خليل هرشة		371				
			نبال خالد خليل هرشة		371				
			الاء خالد خليل هرشة		371				
			المجموع		40320				
18	888	1	رسمي محمود محمد خصيب	953145810	كاملا	ميري	ارض	5664	
19	554	2	دائرة الاوقاف الاسلامية		كاملا	وقف صحيح	ارض	7662	
20	197	2	نعيم محمد سعيد هرشة	925057887	كاملا	ميري	ارض	6591	
21	999	1	سعيد محمد سعيد هرشة	953136041	كاملا	ميري	ارض	5997	
22	958	1	جمال محمد سعيد هرشة	904198611	كاملا	ميري	ارض	5874	
23	449	2	عطيه يوسف محمود هرشة	965185143	كاملا	ميري	ارض	7347	
24	85	2	فراس مصطفى يوسف خصيب	904992757	كاملا	ميري	ارض	6255	
25	551	10	اسماء اسعد محمود عمارنه	914459482	1590	ميري	ارض	31653	
			احمد اسعد محمود عمارنه	900047077	3814				
			يوسف اسعد محمود الاشقر		3144				
			بديعه ابراهيم محمد عمارنه	924530637	2402				
			المجموع		10950				
26	243	4	رشيد تيسير عطيه عمار	946460714	كاملا	ميري	ارض	12729	
27	298	1	فارس سمير احمد هرشة	922365770	كاملا	ميري	ارض	3894	
28	609		باسمه سليمان خليل هرشة	965185762	كاملا	ميري	ارض	1827	
29	425	5	نانله محمود حسن هرشة	939381968	482	ميري	ارض	16275	
			كفايه محمود حسن ابو عابد	904998069	468				
			نهايه محمود حسن كتاتي	904998051	482				
			مقيده محمود حسن عمار	978850154	482				
			ماجده محمود حسن دهون	978850162	480				
			ياسر محمود حسن عمار	978850139	470				
			سمير محمود حسن عمار	978850170	234				
			ورثة محمد محمود حسن عمار		317				
			احمد محمود حسن عمار	957581572	1102				
			محمد احمد محمود ململ		226				
			ماهر محمد احمد ململ		124				
			اسامه محمد احمد ململ		124				
			ظاهر محمد احمد ململ		124				
			مروان محمد احمد ململ		124				
			مأمون محمد احمد ململ		124				
			سميه محمد احمد هرشة	412572273	62				
			المجموع		5425				
30	641		بسام حلمي فريد خصيب	946440377	كاملا	ميري	ارض	1923	
31	657		طارق ابراهيم نمر خصيب	946438397	كاملا	ميري	ارض	1971	
32	717		غادة نجيب سليمان عمار	964910723	2810	ميري	ارض	2151	







جدول الحقوق  
الأراضي المفروزة

يعلن هذا الجدول بمقتضى الفقرة 2 من المادة 11 من قانون تسوية الأراضي والمياه رقم 40 لسنة 1952

اسم البلدة : قفين

مقياس الرسم: 1/1250

اسم المحافظة: طولكرم

رقم الحوض: (7)

عدد الصفحات (9)

اسم الحوض: المخبات والجزاير

رقم القطعة	المساحة		اسماء اصحاب الحقوق	رقم الهوية / المالك	الحصة	نوع الارض	الملاحظات	القيمة	
	د	م2						د	ف
			سامر احمد خليل عمار		1358				
			خليل احمد خليل عمار		1358				
			عمار احمد خليل عمار		1358				
			بشار احمد خليل عمار		1358				
			غيداء احمد خليل عمار		679				
			ايناس احمد خليل عمار		679				
			المجموع		9600				
33	40	1	محمود خليل صالح عمار	964910848	6	ميري	ارض	3120	
			نعمه خليل صالح عمار		1				
			نجمه خليل صالح عمار		1				
			المجموع		8				
34	648		ورود محمد خليل عمار	964910996	كاملا	ميري	ارض	1944	
35	666		سعاد محمد خليل عمار	964910954	كاملا	ميري	ارض	1998	
36	332	1	نهاد محمد خليل عمار	901161380	كاملا	ميري	ارض	3996	
37	850	4	احمد زكي محمود خصيب	971410170	كاملا	ميري	ارض	14550	
38	269	3	بديعه ابراهيم محمد عمارنه	924530537	كاملا	ميري	ارض	9807	
39	740	3	باسمه عبدالقادر محمد عمارنه	977991736	كاملا	ميري	ارض	11220	
40	805		حازم مصطفى توفيق هرشه	917288748	كاملا	ميري	ارض	2415	
41	393		تفريد يوسف محمود عمار	958116337	كاملا	ميري	ارض	1179	
42	173		ريما يوسف محمود عمار	907589097	كاملا	ميري	ارض	519	
43	34	1	جواد "محمد راشد" يوسف عمار		كاملا	ميري	ارض	3102	
44	592		دائرة الاوقاف الاسلامية		كاملا	وقف صحيح	ارض	1776	
45	26	1	عطاف مسعود محمود عمار	968146860	كاملا	ميري	ارض	3078	
46	158		دائرة الاوقاف الاسلامية		كاملا	وقف صحيح	ارض	474	
47	697	3	هاله اسعد سعيد دعباس	911680346	كاملا	ميري	ارض	11091	
48	776	3	اسعد سعيد يوسف خصيب	953141025	كاملا	ميري	ارض	11328	
49	686		وصال جلال محمد خصيب	979185246	كاملا	ميري	ارض	20528	
50	384	1	نايفه رجا احمد هرشه	953136447	كاملا	ميري	ارض	4152	
51	507	2	سمير عزات سعيد صباح	949227169	كاملا	ميري	ارض	7521	
52	317		شريف مصطفى "الشيخ عبد" كتانه		64	ميري	ارض	951	
			عبد الرحيم مصطفى "الشيخ عبد" كتانه		64				
			نزّهة مصطفى "الشيخ عبد" كتانه		64				
			رسمية مصطفى "الشيخ عبد" كتانه		64				
			شريفه مصطفى "الشيخ عبد" كتانه		64				
			ابراهيم خليل حسين هرشة		16				
			سمير ابراهيم خليل هرشة		6				
			خليل ابراهيم خليل هرشة		6				
			حسام ابراهيم خليل هرشة		6				
			اسامة ابراهيم خليل هرشة		6				
			محمد ابراهيم خليل هرشة		6				





جدول الحقوق  
الأراضي المفروزة

يعلن هذا الجدول بمقتضى الفقرة 2 من المادة 11 من قانون تسوية الأراضي والمياه رقم 40 لسنة 1952

اسم البلدة : قفين

مقياس الرسم: 1/1250

اسم المحافظة: طولكرم


رقم الحوض: (7)

عدد الصفحات (9)

اسم الحوض: المخبات والجزاير

رقم القطعة	المساحة		اسماء اصحاب الحقوق	رقم الهوية / المالك	الحصة	نوع الارض	الملاحظات	القيمة	
	د	م						د	فا
			اميرة ابراهيم خليل هرشة		3				
			نهال ابراهيم خليل هرشة		3				
			ياسمينه ابراهيم خليل هرشة		3				
			تغريد ابراهيم خليل هرشة		3				
			سوسن ابراهيم خليل هرشة		3				
			كفايه ابراهيم خليل هرشة		3				
			المجموع		384				
53	179	6	عائشة عبد القادر مصطفى هرشة		3	ميري	ارض	18537	
			هارون "احمد رشيد" ذياب حسن		1				
			محمد "احمد رشيد" ذياب الحسن		1				
			فتحي رشيد ذياب هرشة	958116543	1				
			يوسف "احمد رشيد" ذياب هرشة		1				
			فتحية رشيد ذياب هرشة	958116535	1				
			باسمه "احمد رشيد" ذياب هرشة	958116550	1				
			انشراح "احمد رشيد" ذياب عمارنه		1				
			حنان "احمد رشيد" ذياب الناطور	904126315	1				
			نجاح "احمد رشيد" ذياب هرشة	902264126	1				
			المجموع		12				
54	185	11	محمد زكي احمد هرشة		2	ميري	ارض	33555	
			احمد زكي احمد هرشة		2				
			نادر زكي احمد هرشة		2				
			ابراهيم زكي احمد هرشة		2				
			عبد الرحمن زكي احمد هرشة	901528349	2				
			رئيسة زكي احمد هرشة		1				
			ندية زكي احمد هرشة	958125643	1				
			ندى زكي احمد هرشة	958125650	1				
			باسمه زكي احمد هرشة		1				
			سماهر زكي احمد هرشة		1				
			هنداي زكي احمد هرشة		1				
			عايشة زكي احمد هرشة		1				
			فاطمة زكي احمد هرشة	938144250	1				
			المجموع		18				
55	523		شادي حلمي محمد عمار	902385301	كاملا	ميري	ارض	1569	
56	365		باسل حلمي محمد عمار	958116444	كاملا	ميري	ارض	1095	
57	526		محمد حلمي محمد عمار	900131350	كاملا	ميري	ارض	1578	
58	508		احمد حلمي محمد عمار	948977798	384	ميري	ارض	1524	
			نجاح حلمي محمد عمار	958116436	194				
			المجموع		578				
59	365		سميه حلمي محمد بواقته	909877656	كاملا	ميري	ارض	1095	
60	390	1	ايات حلمي محمد عمار	948500160	كاملا	ميري	ارض	4170	





جدول الحقوق  
الأراضي المفروزة

يعلن هذا الجدول بمقتضى الفقرة 2 من المادة 11 من قانون تسوية الأراضي والمياه رقم 40 لسنة 1952

اسم البلدة : قفين

مقياس الرسم: 1/1250

اسم المحافظة: طولكرم


رقم الحوض: (7)

عدد الصفحات (9)

اسم الحوض: المخبات والجزاير

رقم القطعة	المساحة		اسماء اصحاب الحقوق	رقم الهوية / المالك	الحصة	نوع الارض	الملاحظات	القيمة	
	د	م2						د	ف
61	3	692	احمد زكي محمود خصيب	971410196	4	ميري	ارض	11076	
			قابلين زكي محمود جابر	971410105	1				
			كفايه زكي محمود خصيب	971410188	1				
			المجموع		6				
62	2	419	فراس احمد محمود خصيب	907802839	525760	ميري	ارض	7257	
			سعد محمود مسعود خصيب	77760					
			ماهر جميل مصطفى خشان	8960					
			محمد احمد كامل شلبي	8910					
			سمير احمد كامل شلبي	8910					
			يوسف احمد كامل شلبي	8910					
			خالد احمد كامل شلبي	8910					
			ابراهيم احمد كامل شلبي	8910					
			تيسير احمد كامل شلبي	8910					
			ياسر احمد كامل شلبي	8910					
			هدى احمد كامل شلبي	7695					
			هيام احمد كامل شلبي	7695					
			فايز رشيد كتانه	19440					
			سامرفايز رشيد كتانه	7290					
			محمد فايز رشيد كتانه	7290					
			مفيدة فايز رشيد كتانه	7290					
			سميرة فايز رشيد كتانه	7290					
			سماهر فايز رشيد كتانه	7290					
			لينا فايز رشيد كتانه	7290					
			عاشة فايز رشيد كتانه	7290					
			نهاية فايز رشيد كتانه	7290					
			المجموع	768000					
63		204	ميرفت خالد محمود هرشه	907946826	جزء	ميري	ارض	612	
64		450	فادي خالد محمود خصيب	850018128	كاملا	ميري	ارض	1350	
65		463	عماد خالد محمود خصيب	968146936	كاملا	ميري	ارض	1389	
66		464	محمد خالد محمود خصيب	907946834	كاملا	ميري	ارض	1392	
67		421	فراس خالد محمود خصيب	919086215	كاملا	ميري	ارض	1263	
68		502	عرفات خالد محمود خصيب	910644111	كاملا	ميري	ارض	1506	
69		464	محمد خالد محمود خصيب	907946834	كاملا	ميري	ارض	1392	
70		420	اسامه خالد محمود خصيب	907946842	كاملا	ميري	ارض	1260	
71	1	55	فراس احمد محمود خصيب	907802839	كاملا	ميري	ارض	3165	
72		543	ايمن احمد محمود خصيب	851025536	كاملا	ميري	ارض	1629	
73		551	حسام احمد محمود خصيب	907362974	كاملا	ميري	ارض	1653	
74		510	دائرة الاوقاف الاسلامية		كاملا	وقف صحيح	ارض	1530	
75	5	299	نظيفة حسين صالح خصيب		17	ميري	ارض	15897	
			نبيل سليمان فريد خصيب		14				





جدول الحقوق  
الأراضي المفروزة

يعلن هذا الجدول بمقتضى الفقرة 2 من المادة 11 من قانون تسوية الأراضي والمياه رقم 40 لسنة 1952

اسم البلدة : قفين

مقياس الرسم: 1/1250

اسم المحافظة: طولكرم

رقم الحوض: (7)


عدد الصفحات (9)

اسم الحوض: المخبات والجزاير

رقم القطعة	المساحة		اسماء اصحاب الحقوق	رقم الهوية / المالك	الحصة	نوع الارض	الملاحظات	القيمة	
	د	م2						د	ف
			عدنان سليمان فريد خصيب		14				
			محمد سليمان فريد خصيب		14				
			جمال سليمان فريد خصيب		14				
			تيسير سليمان فريد خصيب		14				
			فارس سليمان فريد خصيب		14				
			دلال سليمان فريد خصيب		7				
			اسمهان سليمان فريد خصيب		7				
			سهام سليمان فريد خصيب		7				
			باسمه سليمان فريد خصيب		7				
			كفاية سليمان فريد خصيب		7				
			المجموع		136				
76	255	2	دائرة الاوقاف الاسلامية		كاملا	وقف صحيح	ارض	6765	
77	621	1	شادي حلمي محمد عمار	902385301	كاملا	ميري	ارض	4863	
78	332	1	فاطمة علي حسين طعمه		11	ميري	ارض	3996	
			محمد خليل محمد طعمه		6				
			عمر خليل محمد طعمه		6				
			زكية خليل محمد طعمه		6				
			زهية خليل محمد كتانه	925575128	6				
			موفق خليل محمد طعمه		8				
			توفيق خليل محمد طعمه		8				
			رفيق خليل محمد طعمه		8				
			رفقي خليل محمد طعمه	935170787	8				
			انتصار خليل محمد طعمه		7				
			سهام خليل محمد طعمه		7				
			ختام خليل محمد طعمه		7				
			المجموع		88				
79	556		رياض محمود ذيب طعمي	968145789	كاملا	ميري	ارض	1668	
80	566		عز الدين محمود ذيب طعمه		كاملا	ميري	ارض	1698	
81	480		عمر محمود ذيب طعمه	968145730	كاملا	ميري	ارض	1440	
82	454		عثمان محمود ذيب طعمه	927702084	كاملا	ميري	ارض	1362	
83	773		نادر محمود ذيب طعمه	968145771	كاملا	ميري	ارض	2319	
84	226		نجاح محمود ذيب عمارنه	968145763	كاملا	ميري	ارض	678	
85	325		رياض محمود ذيب طعمي	968145789	كاملا	ميري	ارض	975	
86	456		عمر احمد محمود هرشة	968146779	كاملا	ميري	ارض ضمنها بناء	1368	
87	13	1	عمر محمود ذيب طعمه	968145730	كاملا	ميري	ارض	3039	
88	410		محمد خالد محمود خصيب	907946834	كاملا	ميري	ارض	1230	
89	443		فادي خالد محمود خصيب	850018128	كاملا	ميري	ارض	1329	
90	381		عرفات خالد محمود خصيب	910644111	كاملا	ميري	ارض	1143	
91	906		رياض "محمد راشد" يوسف عمار	953130721	كاملا	ميري	ارض	2718	
92	753	1	رضية عبد الرحيم مدلج كبتها		15	ميري	ارض	5259	







جدول الحقوق  
الأراضي المفروزة

يعلن هذا الجدول بمقتضى الفقرة 2 من المادة 11 من قانون تسوية الأراضي والمياه رقم 40 لسنة 1952

اسم البلدة : قفين

مقياس الرسم: 1/1250

اسم المحافظة: طولكرم

رقم الحوض: (7)

عدد الصفحات (9)

اسم الحوض: المخبات والجزاير

رقم القطعة	المساحة		اسماء اصحاب الحقوق	رقم الهوية / المالك	الحصة	نوع الارض	الملاحظات	القيمة	
	د	م2						د	فا
			(محمد رياض) جميل احمد خصيب		14				
			عبد الرحيم جميل احمد خصيب		14				
			(محمد سعيد) جميل احمد خصيب		14				
			فتحي جميل احمد خصيب		14				
			احمد جميل احمد خصيب		14				
			فؤاد جميل احمد خصيب		14				
			عمر جميل احمد خصيب		14				
			روضة جميل احمد خصيب		7				
			المجموع		120				
11037		679	ورثة محمود مسعود محمود خصيب		كاملا	ميري	ارض		
12204		68	محمود خليل صالح عمار	964910848	6	ميري	ارض		
			نعمة خليل صالح عمار		1				
			نجمه خليل صالح عمار		1				
			المجموع		8				
5463		821	عميد محمد خليل عمار	984564468	كاملا	ميري	ارض		
10359		453	غادة نجيب سليمان عمار	964910723	2810	ميري	ارض		
			سامر احمد خليل عمار		1358				
			خليل احمد خليل عمار		1358				
			عمار احمد خليل عمار		1358				
			بشار احمد خليل عمار		1358				
			غيداء احمد خليل عمار		679				
			ايناس احمد خليل عمار		679				
			المجموع		9600				
5919		973	جهاد محمد خليل عمار	984564476	كاملا	ميري	ارض		
5616		872	عماد محمد خليل عمار	964910947	كاملا	ميري	ارض		
6054		18	اياذ محمد خليل عمار	964910970	كاملا	ميري	ارض		
9711		237	سمير احمد خليل عمار	953131158	كاملا	ميري	ارض		
7032		344	عايشه سليم ذيب عمار		64	ميري	ارض		
			محمد جبر سليم عمار	953145547	56				
			شمسة قويدر حمدان عمار		8				
			المجموع		128				
1068		356	فارس خالد محمود خصيب	919086215	كاملا	ميري	ارض		
1245		415	ورثة اياذ خالد محمود خصيب		كاملا	ميري	ارض		
1290		430	عماد خالد محمود خصيب	968146936	كاملا	ميري	ارض		
603		201	ميرفت خالد محمود هرشه	907946826	جزء	ميري	ارض		
1002		334	اسامه خالد محمود خصيب	907946842	كاملا	ميري	ارض		
14865		955	راتب سعيد محمد خصيب		2	ميري	ارض		
			احمد سعيد محمد خصيب		2				
			نزار سعيد محمد خصيب	958110462	2				
			نضال سعيد محمد خصيب		2				





جدول الحقوق  
الأراضي المفروزة

يعلن هذا الجدول بمقتضى الفقرة 2 من المادة 11 من قانون تسوية الأراضي والمياه رقم 40 لسنة 1952

اسم البلدة : قفين

مقياس الرسم: 1/1250

اسم المحافظة: طولكرم

رقم الحوض: (7)

عدد الصفحات (9)

اسم الحوض: المخبات والجزاير

رقم القطعة	المساحة		اسماء اصحاب الحقوق	رقم الهوية / المالك	الحصة	نوع الارض	الملاحظات	القيمة	
	د	م2						د	فا
			شهيرة سعيد محمد خصيب		1				
			المجموع		9				
108	149	2	محمد عطيه يوسف هرشه	906896840	كاملا	ميري	ارض	6447	
109	492	2	عايشه سليم ذيب عمار		64	ميري	ارض	7476	
			(محمد مشهور) جبر سليم عمار	953145562	56				
			شمسة قويدر حمدان عمار		8				
			المجموع		128				
110	258	5	تمام حسين صالح		12	ميري	ارض	15774	
			زكية خليل حسن		18				
			عبد المعطي توفيق محمود عمار	958111056	7				
			محمود توفيق محمود عمار	958111064	7				
			فتح الله توفيق محمود عمار	958111072	7				
			زهديه توفيق محمود عمار		7				
			زهيه توفيق محمود عمار		7				
			هناء توفيق محمود عمار		7				
			المجموع		72				
111	378	1	محمود زهدي محمد جيتاوي	405759531	كاملا	ميري	ارض	4134	
112	191	1	أحمد عصام محمد صباح	852335975	كاملا	ميري	ارض	3573	
113	876		ربا زياد نمر بدران	941042335	كاملا	ميري	ارض	2628	
114	742		ورثة رؤوف فريد مصطفى عمار		كاملا	ميري	ارض	2226	
115	867		محمد رؤوف فريد عمار	901527515	كاملا	ميري	ارض	2601	
116	754		ورثة محمد فريد مصطفى عمار		كاملا	ميري	ارض	2262	
117	380		ياسر محمود علي صبيح	948299458	كاملا	ميري	ارض	1140	
118	117	1	محمد رؤوف فريد عمار	901527515	كاملا	ميري	ارض	3351	
119	787		رسمي فريد مصطفى عمار	953130168	كاملا	ميري	ارض	2361	
120	711	2	ساند محمد خليل عمار	984514968	1	ميري	ارض	8133	
			علاء محمد خليل عمار	984514968	1				
			المجموع		2				
121	874	3	وانل احمد صالح هرشة	904992369	كاملا	ميري	ارض	11622	
122	357	3	ربحي محمود علي هرشه	953141231	كاملا	ميري	ارض	10071	
123	238	2	صالح توفيق صالح هرشه	953146552	كاملا	ميري	ارض	6714	
124	417	6	محمد عزيز محمود عمار	907378871	كاملا	ميري	ارض	19251	
125	327	1	سلطان سعيد خضر صباح	902321355	كاملا	ميري	ارض	3981	

انتهى الحوض

أ. محمد شراكة



رئيس هيئة تسوية الأراضي والمياه