



جدول الحقوق  
الأراضي المفروزة

يعلن هذا الجدول بمقتضى الفقرة 2 من المادة 11 من قانون تسوية الأراضي والمياه رقم 40 لسنة 1952  
اسم المحافظة: طولكرم  
اسم الحوض: مسطح البلد  
اسم الحي: البركة  
مقياس الرسم: 1/1000  
عدد الصفحات: (14)  
اسم البلدة: عتيل  
رقم الحوض: 9  
رقم الحي: 5

رقم القطعة	المساحة		اسماء اصحاب الحقوق	رقم الهوية / المالك	الحصة	نوع الارض	الملاحظات	القيمة	
	د	م2						د	ف
1	266		رضية سعيد حسن ابو شمس		11640	ملك	ارض ضمنها بناء		
			نعيم محمد اسعد ابو شمس		6790				
			ايمن محمد اسعد ابو شمس		6790				
			ابراهيم محمد اسعد ابو شمس		6790				
			خليل محمد اسعد ابو شمس		6790				
			سمير محمد اسعد ابو شمس		6790				
			شمس الدين محمد اسعد ابو شمس		6790				
			سمر محمد اسعد ابو شمس		3395				
			كرم محمد اسعد ابو شمس		3395				
			نعمة محمد اسعد ابو شمس		3395				
			فوزية محمد اسعد ابو شمس		3395				
			امال محمد اسعد ابو شمس		3395				
			نجاح محمد اسعد ابو شمس		3395				
			ام كلثوم محمد اسعد ابو شمس		3395				
			ناريمان محمد اسعد ابو شمس		3395				
			وسام محمد اسعد ابو شمس		3395				
			نوال محمد اسعد ابو شمس		3395				
			حنان محمد اسعد ابو شمس		3395				
			رقية محمد اسعد ابو شمس		3395				
			كريم شوقي محمد ابو شمس		2688				
			شادي شوقي محمد ابو شمس		2688				
			تغريد شوقي محمد ابو شمس		1344				
			المجموع		99840				
2	845		فارس سعيد حسان		كاملا	ملك	ارض ضمنها بناء	16900	
3	211		محمد عبد الرحمن فالح الفارس		160	ملك	ارض ضمنها بناء	4220	
			محمود عبد الرحمن فالح الفارس		160				
			سعاد عبد الرحمن فالح الفارس		80				
			نضال "محمد فتحي" عبد الرحمن الفارس		32				
			جمال "محمد فتحي" عبد الرحمن الفارس		32				
			وانل "محمد فتحي" عبد الرحمن الفارس		32				
			ايمن "محمد فتحي" عبد الرحمن الفارس		32				
			ايمان "محمد فتحي" عبد الرحمن الفارس		16				
			نانلة "محمد فتحي" عبد الرحمن الفارس		16				


رئيس هيئة تسوية الأراضي والمياه  
القاضي موسى شكارنة  
19/10/2019




جدول الحقوق  
الأراضي المفروزة

يعلن هذا الجدول بمقتضى الفقرة 2 من المادة 11 من قانون تسوية الأراضي والمياه رقم 40 لسنة 1952  
اسم المحافظة: طولكرم  
اسم الحوض: مسطح البلد  
اسم الحي: البركة  
مقياس الرسم: 1/1000  
عدد الصفحات: (14)  
اسم البلدة: عتيل  
رقم الحوض: 9  
رقم الحي: 5

رقم القطعة	المساحة		اسماء اصحاب الحقوق	رقم الهوية / المالك	الحصة	نوع الارض	الملاحظات	القيمة	
	م2	د						د	ف
			المجموع		560				
4	397		سعاد عبد الرحمن فالح حسان		15	ملك	ارض ضمنها بناء	7940	
			محمد عبد اللطيف سعيد حسان		14				
			حسني عبد اللطيف سعيد حسان		14				
			احسان عبد اللطيف سعيد حسان		14				
			ايمن عبد اللطيف سعيد حسان		14				
			غادة عبد اللطيف سعيد حسان		7				
			حسنية عبد اللطيف سعيد حسان		7				
			سميحة عبد اللطيف سعيد حسان		7				
			رضية عبد اللطيف سعيد حسان		7				
			عايشة عبد اللطيف سعيد حسان		7				
			تمام عبد اللطيف سعيد حسان		7				
			رسمية عبد اللطيف سعيد حسان		7				
			المجموع		120				
5	333		عوض حمدان حدرب		كاملا	ملك	ارض ضمنها بناء	6660	
6	392		ابتهاج صبحي موسى حدرب		1	ملك	ارض ضمنها بناء	7840	
			مازن مصطفى عوض حدرب		2				
			احمد مصطفى عوض حدرب		2				
			حاتم مصطفى عوض حدرب		2				
			ناجية مصطفى عوض حدرب		1				
			المجموع		8				
7	855		عبد الكريم ياسين حسان		كاملا	ملك	ارض	17100	
8	356		جمال مصطفى محمد رزية		كاملا	ملك	ارض ضمنها بناء	7120	
9	234	1	مثقال معروف عبدالله ابو خليل		8	ملك	ارض ضمنها بناء	24680	
			طلال معروف عبدالله ابو خليل		8				
			ماهر معروف عبدالله ابو خليل		8				
			ضرار معروف عبدالله ابو خليل		8				
			راند معروف عبدالله ابو خليل		8				
			قيس معروف عبدالله ابو خليل		8				
			سميرة معروف عبدالله ابو خليل		4				
			لمية معروف عبدالله ابو خليل		4				
			روضة معروف عبدالله ابو خليل		4				
			شريفة معروف عبدالله ابو خليل		4				






جدول الحقوق  
الأراضي المفروزة

يعلن هذا الجدول بمقتضى الفقرة 2 من المادة 11 من قانون تسوية الأراضي والمياه رقم 40 لسنة 1952  
اسم المحافظة: طولكرم  
اسم الحوض: مسطح البلد  
اسم الحي: البركة  
مقياس الرسم: 1/1000  
عدد الصفحات: (14)  
اسم البلدة: عتيل  
رقم الحوض: 9  
رقم الحي: 5

رقم القطعة	المساحة		اسماء اصحاب الحقوق	رقم الهوية / المالك	الحصة	نوع الارض	الملاحظات	القيمة	
	د	م2						د	ف
			عبير معروف عبدالله ابو خليل		4				
			سيرين معروف عبدالله ابو خليل		4				
			احسان عبدالله علي خليل		9				
			المجموع		81				
10	14	1	نبيل رشيد مصطفى حجة		1	ملك	ارض	20280	
			جمال رشيد مصطفى حجة		1				
			رائد رشيد مصطفى حجة		1				
			المجموع		3				
11	420		هند سليم الداود سليم		20	ملك	ارض ضمنها بناء	8400	
			عبد الغني محمد احمد ابو عابد		14				
			اسعد محمد احمد ابو عابد		14				
			ابراهيم محمد احمد ابو عابد		14				
			جمال محمد احمد ابو عابد		14				
			محمد "جميل محمد" احمد ابو عابد		14				
			احمد محمد احمد ابو عابد		14				
			امنه محمد احمد ابو عابد		7				
			رقية محمد احمد ابو عابد		7				
			"لطيفة رشيدة" محمد احمد ابو عابد		7				
			عيشه محمد احمد ابو عابد		7				
			مريم محمد احمد ابو عابد		7				
			عائشة محمد احمد ابو عابد		7				
			مهديّة محمد احمد ابو عابد		7				
			رشيدة محمد احمد ابو عابد		7				
			المجموع		160				
12	353		طارق اسعد عبد القادر ابو خليل		1	ملك	ارض	7060	
			محمد راغب عبد القادر ابو حسنة		1				
			عبد القادر وهبي عبد القادر ابو حسنة		1				
			المجموع		3				
13	200		نظمية مصطفى احمد ناصر		كاملا	ملك	ارض	4000	
14	200		فتحية مصطفى محمد حجة		كاملا	ملك	ارض	4000	
15	200		حسنية مصطفى محمد حجة		كاملا	ملك	ارض	4000	
16	415		ندوة محمد رشيد عبد الفتاح حجة	954945531	كاملا	ملك	ارض	8300	
17	114		محفوظ عفيف خضر دقة		كاملا	ملك	ارض ضمنها بناء	2280	



جدول الحقوق  
الأراضي المفروزة

يعلن هذا الجدول بمقتضى الفقرة 2 من المادة 11 من قانون تسوية الأراضي والمياه رقم 40 لسنة 1952  
اسم المحافظة: طولكرم  
اسم الحوض: مسطح البلد  
اسم الحي: البركة  
مقياس الرسم: 1/1000  
عدد الصفحات: (14)  
اسم البلدة: عتيل  
رقم الحوض: 9  
رقم الحي: 5

رقم القطعة	المساحة		اسماء اصحاب الحقوق	رقم الهوية / المالك	الحصة	نوع الارض	الملاحظات	القيمة	
	م2	د						د	ف
18	255		مهند نصار عبد الفتاح دقة	944088129	كاملا	ملك	ارض ضمنها بناء		5100
19	533		مؤمن نبيل عبد القادر اشقر	906944616	كاملا	ملك	ارض ضمنها بناء		10660
20	272		"محمد صالح" محمد صالح" ياسين شكري		كاملا	ملك	ارض ضمنها بناء		5440
21	177		معتصم عبد الفتاح ابراهيم ياسين		1	ملك	ارض ضمنها بناء		3540
			ايمن عبد الفتاح ابراهيم ياسين		1				
			عامر عبد الفتاح ابراهيم ياسين		1				
			المجموع		3				
22	501		رفقة يوسف محمد ديلواني		12	ملك	ارض ضمنها بناء		10020
			خالد عبد الله عبد الرحمن ابو غزة		14				
			محمد عبد الله عبد الرحمن ابو غزة		14				
			نهلة عبد الله عبد الرحمن ابو غزة		7				
			رقية عبد الله عبد الرحمن ابو غزة		7				
			فدوى عبد الله عبد الرحمن ابو غزة		7				
			وفاء عبد الله عبد الرحمن ابو غزة		7				
			عائشة عبد الله عبد الرحمن ابو غزة		7				
			كفاح عبد الله عبد الرحمن ابو غزة		7				
			سمية عبد الله عبد الرحمن ابو غزة		7				
			عفاف عبد الله عبد الرحمن ابو غزة		7				
			المجموع		96				
23	217		عطية احمد صالح ابو الذنين		كاملا	ملك	ارض ضمنها بناء		4340
24	253		صبحي احمد صالح ابو الذنين		كاملا	ملك	ارض ضمنها بناء		5060
25	869		محمد سعيد ابراهيم عبد الغني العجمي		كاملا	ملك	ارض ضمنها بناء		17380
26	356		ابراهيم عبد الفتاح ابراهيم ياسين	976010355	كاملا	ملك	ارض ضمنها بناء		7120
27	310		برهان عبد الفتاح ابراهيم ياسين	976010389	كاملا	ملك	ارض ضمنها بناء		6200
28	183		عدي معتصم عبد الفتاح ياسين	405314196	كاملا	ملك	ارض ضمنها بناء		3660
29	686		موسى مرشد احمد الحدرب		كاملا	ملك	ارض		13720
30	16	1	فوزي عبد الله محمد حسان	992706333	كاملا	ملك	ارض ضمنها بناء		20320
31	854		سميحة محمود محمد رزية		10	ملك	ارض ضمنها بناء		17080
			درغام احمد محمد العاصي		14				
			محمد احمد محمد العاصي		14				
			عبد الله احمد محمد العاصي		14				
			اسماء احمد محمد العاصي		7				
			امل احمد محمد العاصي		7				





جدول الحقوق  
الأراضي المفروزة

يعلن هذا الجدول بمقتضى الفقرة 2 من المادة 11 من قانون تسوية الاراضي والمياه رقم 40 لسنة 1952  
اسم المحافظة: طولكرم  
اسم الحوض: مسطح البلد  
اسم الحي: البركة  
مقياس الرسم: 1/1000  
عدد الصفحات: (14)  
اسم البلدة: عتيل  
رقم الحوض: 9  
رقم الحي: 5

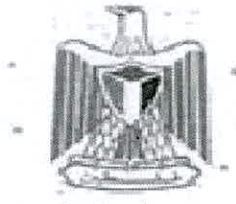
رقم القطعة	المساحة		اسماء اصحاب الحقوق	رقم الهوية / المالك	الحصة	نوع الارض	الملاحظات	القيمة	
	د	م2						د	ف
			غادة احمد محمد العاصي		7				
			سعاد احمد محمد العاصي		7				
			المجموع		80				
32	263		جمال سعيد نجيب مصاروه	950695346	كاملا	ملك	ارض ضمنها بناء	5260	
33	340	1	مؤيد "محمد صالح" يوسف سمارة		كاملا	ملك	ارض	26800	
34	97	2	رشاد كمال عبد الكريم ابو غزة		8640	ملك	ارض	41940	
			محمد كمال عبد الكريم ابو غزة		6736				
			رضا كمال عبد الكريم ابو غزة		6736				
			عبد الحافظ كمال عبد الكريم ابو غزة		6736				
			واصف كمال عبد الكريم ابو غزة		6736				
			عزيزة كمال عبد الكريم ابو غزة		3368				
			عبد الكريم عبد الرحمن عبد الكريم ابو غزة		756				
			جمال عبد الكريم عبد الرحمن ابو غزة		294				
			مروان عبد الكريم عبد الرحمن ابو غزة		294				
			عبد الرحمن عبد الكريم عبد الرحمن ابو غزة		294				
			وليد عبد الكريم عبد الرحمن ابو غزة		294				
			امال عبد الكريم عبد الرحمن ابو غزة		147				
			نوال عبد الكريم عبد الرحمن ابو غزة		147				
			سناء عبد الكريم عبد الرحمن ابو غزة		147				
			وفاء عبد الكريم عبد الرحمن ابو غزة		147				
			المجموع		41472				
35	101		عماد توفيق داود حجي	976025742	كاملا	ملك	ارض ضمنها بناء	2020	
36	150		جهاد توفيق داود حجي	972965586	1	ملك	ارض ضمنها بناء	3020	
			زهير توفيق داود حجي	900356890	1				
			المجموع		2				
37	197		عبد القادر محمد عبد القادر اسعد	992335331	كاملا	ملك	ارض ضمنها بناء	3940	
38	131	3	محمد زهدي عبد الرحمن ابو غزة		3720	ملك	ارض	62620	
			عمار "محمد صبري" عبد الرحمن ابو غزة		3720				
			عائشة عبد الرحمن عبد الكريم ابو غزة		1860				
			رشدية عبد الرحمن عبد الكريم ابو غزة		1000				
			فهمية عبد الرحمن عبد الكريم ابو غزة		1860				
			صبحية علي ابو موسى		465				
			غالب فتحي عبد الرحمن ابو غزة		434				



جدول الحقوق  
الأراضي المفروزة

يعلن هذا الجدول بمقتضى الفقرة 2 من المادة 11 من قانون تسوية الأراضي والمياه رقم 40 لسنة 1952  
اسم المحافظة: طولكرم  
اسم الحوض: مسطح البلد  
اسم الحي: البركة  
مقياس الرسم: 1/1000  
عدد الصفحات: (14)  
اسم البلدة: عتيل  
رقم الحوض: 9  
رقم الحي: 5

القيمة	الملاحظات	نوع الارض	الحصة	رقم الهوية / المالك	اسماء اصحاب الحقوق	المساحة		رقم القطعة
						د	م2	
			434		محمد فتحي عبد الرحمن ابو غزة			
			434		احمد فتحي عبد الرحمن ابو غزة			
			434		سيف الدين فتحي عبد الرحمن ابو غزة			
			434		علاء الدين فتحي عبد الرحمن ابو غزة			
			434		نادر فتحي عبد الرحمن ابو غزة			
			434		طارق فتحي عبد الرحمن ابو غزة			
			217		غادة فتحي عبد الرحمن ابو غزة			
			217		تهاني فتحي عبد الرحمن ابو غزة			
			217		ايمان فتحي عبد الرحمن ابو غزة			
			248		نديم محمد عبد اللطيف حميدي			
			1612		رامي شوقي غالب جرار			
			18174		المجموع			
6860	ارض ضمنها بناء	ملك	كاملا		عبد الرحمن عبد الكريم عبد الرحمن ابو غزة	343		39
3180	ارض ضمنها بناء	ملك	كاملا		داود سليم داود خليل	159		40
12340	ارض ضمنها بناء	ملك	كاملا		سيف الدين محمود محمد ابو خليل	617		41
12540	ارض ضمنها بناء	ملك	كاملا		ايداد سيف الدين محمود ابو خليل	627		42
43240	ارض ضمنها بناء	ملك	كاملا		سيف الدين محمود محمد مصطفى	2	162	43
8460	ارض ضمنها بناء	ملك	2		محمد احمد محمد ابو عيده	423		44
			1		صباح احمد محمد ابو عيده			
			1		صبحية احمد محمد ابو عيده			
			1		مرام احمد محمد ابو عيده			
			5		المجموع			
4380	ارض ضمنها بناء	ملك	كاملا		دعاء نبيل محمد جدعة	219		45
4460	ارض	ملك	كاملا		داود سليم داود خليل	223		46
4540	ارض ضمنها بناء	ملك	كاملا		داود سليم داود خليل	227		47
4800	ارض ضمنها بناء	ملك	كاملا		داود سليم داود خليل	240		48
3180	ارض ضمنها بناء	ملك	كاملا		راتب عبدالله داود ابو سالم	159		49
8660	ارض ضمنها بناء	ملك	474188		زياد صبحي حافظ سليم	433		50
			474188		مازن صبحي حافظ سليم			
			474188		رياض صبحي حافظ سليم			
			474188		ابراهيم صبحي حافظ سليم			
			474188		خالد صبحي حافظ سليم			
			474188		ساند صبحي حافظ سليم			



جدول الحقوق  
الأراضي المفروزة

يعلن هذا الجدول بمقتضى الفقرة 2 من المادة 11 من قانون تسوية الأراضي والمياه رقم 40 لسنة 1952  
اسم المحافظة: طولكرم  
اسم الحوض: مسطح البلد  
اسم الحي: البركة  
مقياس الرسم: 1/1000  
عدد الصفحات: (14)  
اسم البلدة: عتيل  
رقم الحوض: 9  
رقم الحي: 5

رقم القطعة	المساحة		رقم الهوية / المالك	الحصة	نوع الارض	الملاحظات	القيمة	
	د	م2					د	ف
				237094				
				237094				
				237094				
				237094				
				237094				
				237094				
				525096				
				565488				
				565488				
				565488				
				565488				
				565488				
				565488				
				282744				
				282744				
				282744				
				700128				
				700128				
				700128				
				72709				
				21658				
				21658				
				21658				
				10829				
				10829				
				10829				
				525096				
				408408				
				408408				
				408408				
				408408				
				408408				
				204204				
				204204				
				204204				

القاضي موسى شكارنة  
رئيس هيئة تسوية الأراضي والمياه



جدول الحقوق  
الأراضي المفروزة

يعلن هذا الجدول بمقتضى الفقرة 2 من المادة 11 من قانون تسوية الاراضي والمياه رقم 40 لسنة 1952  
اسم المحافظة: طولكرم  
اسم الحوض: مسطح البلد  
اسم الحي: البركة  
مقياس الرسم: 1/1000  
عدد الصفحات: (14)  
اسم البلدة: عتيل  
رقم الحوض: 9  
رقم الحي: 5

القيمة	الملاحظات	نوع الارض	الحصة	رقم الهوية / المالك	اسماء اصحاب الحقوق	المساحة		رقم القطعة
						د	م2	
			204204		مهي سليم حافظ سليم			
			204204		عبير سليم حافظ سليم			
			204204		غادة سليم حافظ سليم			
			576147		منتهى "محمد شعبان" حافظ سليم			
			64974		نعيم سهيل سليم سليم			
			64974		احمد سهيل سليم سليم			
			64974		محمد سهيل سليم سليم			
			64974		حسام سهيل سليم سليم			
			32487		نسرين سهيل سليم سليم			
			32487		نقيرين سهيل سليم سليم			
			32487		شيرين سهيل سليم سليم			
			3675672		حافظ "محمد شعبان" حافظ سليم			
			18903456		المجموع			
5660	ارض ضمنها بناء	ملك	474188		زياد صبحي حافظ سليم	283		51
			474188		مازن صبحي حافظ سليم			
			474188		رياض صبحي حافظ سليم			
			474188		ابراهيم صبحي حافظ سليم			
			474188		خالد صبحي حافظ سليم			
			474188		ساند صبحي حافظ سليم			
			237094		رسمية صبحي حافظ سليم			
			237094		سلوى صبحي حافظ سليم			
			237094		لمياء صبحي حافظ سليم			
			237094		اسماء صبحي حافظ سليم			
			237094		اسمهان صبحي حافظ سليم			
			700128		جمال عجاج يوسف اسليم			
			700128		عصام عجاج يوسف اسليم			
			700128		سمير عجاج يوسف اسليم			
			72709		تيسير محمد فلاح زرعي			
			21658		محمود تيسير محمد زرعي			
			21658		عادل تيسير محمد زرعي			
			21658		علاء تيسير محمد زرعي			
			10829		نظيرة تيسير محمد زرعي			
			10829		هبة تيسير محمد زرعي			



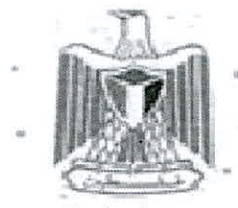


جدول الحقوق  
الأراضي المفروزة

يعلن هذا الجدول بمقتضى الفقرة 2 من المادة 11 من قانون تسوية الاراضي والمياه رقم 40 لسنة 1952  
اسم المحافظة: طولكرم  
اسم الحوض: مسطح البلد  
اسم الحي: البركة  
مقياس الرسم: 1/1000  
عدد الصفحات: (14)  
اسم البلدة: عتيل  
رقم الحوض: 9  
رقم الحي: 5

رقم القطعة	المساحة		اسماء اصحاب الحقوق	رقم الهوية / المالك	الحصة	نوع الارض	الملاحظات	القيمة	
	د	م2						د	ف
			خلود تيسير محمد زرعي		10829				
			صفية مصطفى احمد الملاح		525096				
			وائل سليم حافظ سليم		408408				
			عصام سليم حافظ سليم		408408				
			ماجد سليم حافظ سليم		408408				
			عمار سليم حافظ سليم		408408				
			زهير سليم حافظ سليم		408408				
			زهيرة سليم حافظ سليم		204204				
			صباح سليم حافظ سليم		204204				
			هدى سليم حافظ سليم		204204				
			مهي سليم حافظ سليم		204204				
			عبير سليم حافظ سليم		204204				
			غادة سليم حافظ سليم		204204				
			منتهى "محمد شعبان" حافظ سليم		576147				
			نعيم سهيل سليم سليم		64974				
			احمد سهيل سليم سليم		64974				
			محمد سهيل سليم سليم		64974				
			حسام سهيل سليم سليم		64974				
			نسرين سهيل سليم سليم		32487				
			نفين سهيل سليم سليم		32487				
			شيرين سهيل سليم سليم		32487				
			حافظ "محمد شعبان" حافظ سليم		3675672				
			محمد توفيق عبدالله قفاف		4200768				
			المجموع		18903456				
52	245		زياد صبحي حافظ سليم		474188	ملك	ارض ضمنها بناء	4900	
			مازن صبحي حافظ سليم		474188				
			رياض صبحي حافظ سليم		474188				
			ابراهيم صبحي حافظ سليم		474188				
			خالد صبحي حافظ سليم		474188				
			ساند صبحي حافظ سليم		474188				
			رسمية صبحي حافظ سليم		237094				
			سلوى صبحي حافظ سليم		237094				
			لمياء صبحي حافظ سليم		237094				

رئيس هيئة تسوية الأراضي والمياه  
القاضي موسى شكارنة  
٢٠١٩

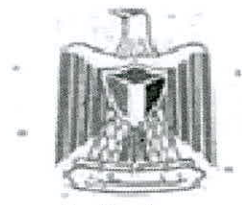


جدول الحقوق  
الأراضي المفروزة

يعلن هذا الجدول بمقتضى الفقرة 2 من المادة 11 من قانون تسوية الاراضي والمياه رقم 40 لسنة 1952  
اسم المحافظة: طولكرم  
اسم الحوض: مسطح البلد  
اسم الحي: البركة  
مقياس الرسم: 1/1000  
عدد الصفحات: (14)  
اسم البلدة: عتيل  
رقم الحوض: 9  
رقم الحي: 5

القيمة	الملاحظات	نوع الارض	الحصة	رقم الهوية / المالك	اسماء اصحاب الحقوق	المساحة		رقم القطعة
						د	م2	
			237094		اسماء صبحي حافظ سليم			
			237094		اسمهان صبحي حافظ سليم			
			525096		فتحية علي موسى			
			565488		محفوظ "محمد شفيق" حافظ سليم			
			565488		رائد "محمد شفيق" حافظ سليم			
			565488		جهاد "محمد شفيق" حافظ سليم			
			565488		زاهر "محمد شفيق" حافظ سليم			
			565488		نضال "محمد شفيق" حافظ سليم			
			282744		محفوظة "محمد شفيق" حافظ سليم			
			282744		عايدة "محمد شفيق" حافظ سليم			
			282744		ريم "محمد شفيق" حافظ سليم			
			700128		جمال عجاج يوسف اسليم			
			700128		عصام عجاج يوسف اسليم			
			700128		سمير عجاج يوسف اسليم			
			72709		تيسير محمد فلاح زرعي			
			21658		محمود تيسير محمد زرعي			
			21658		عادل تيسير محمد زرعي			
			21658		علاء تيسير محمد زرعي			
			10829		نظيرة تيسير محمد زرعي			
			10829		هبة تيسير محمد زرعي			
			10829		خلود تيسير محمد زرعي			
			525096		صفية مصطفى احمد الملاح			
			408408		وانل سليم حافظ سليم			
			408408		عصام سليم حافظ سليم			
			408408		ماجد سليم حافظ سليم			
			408408		عمار سليم حافظ سليم			
			408408		زهير سليم حافظ سليم			
			204204		زهيرة سليم حافظ سليم			
			204204		صباح سليم حافظ سليم			
			204204		هدى سليم حافظ سليم			
			204204		مهى سليم حافظ سليم			
			204204		عبير سليم حافظ سليم			
			204204		غادة سليم حافظ سليم			

القاضي موسى شكارنة  
رئيس هيئة تسوية الأراضي والمياه




جدول الحقوق  
الأراضي المفروزة

يعلن هذا الجدول بمقتضى الفقرة 2 من المادة 11 من قانون تسوية الاراضي والمياه رقم 40 لسنة 1952  
اسم المحافظة: طولكرم  
اسم الحوض: مسطح البلد  
اسم الحي: البركة  
مقياس الرسم: 1/1000  
عدد الصفحات: (14)  
اسم البلدة: عتيل  
رقم الحوض: 9  
رقم الحي: 5

القيمة	الملاحظات	نوع الارض	الحصة	رقم الهوية / المالك	اسماء اصحاب الحقوق	المساحة		رقم القطعة
						د	م	
			576147		منتهى "محمد شعبان" حافظ سليم			
			64974		نعيم سهيل سليم سليم			
			64974		احمد سهيل سليم سليم			
			64974		محمد سهيل سليم سليم			
			64974		حسام سهيل سليم سليم			
			32487		نسرين سهيل سليم سليم			
			32487		نقين سهيل سليم سليم			
			32487		شيرين سهيل سليم سليم			
			3675672		حافظ "محمد شعبان" حافظ سليم			
			18903456		المجموع			
4860	ارض ضمنها بناء	ملك	كاملا		داود سليم داود خليل	243		53
12240	ارض ضمنها بناء	ملك	474188		زياد صبحي حافظ سليم	612		54
			474188		مازن صبحي حافظ سليم			
			474188		رياض صبحي حافظ سليم			
			474188		ابراهيم صبحي حافظ سليم			
			474188		خالد صبحي حافظ سليم			
			474188		ساند صبحي حافظ سليم			
			237094		رسمية صبحي حافظ سليم			
			237094		سلوى صبحي حافظ سليم			
			237094		لمياء صبحي حافظ سليم			
			237094		اسماء صبحي حافظ سليم			
			237094		اسمهان صبحي حافظ سليم			
			525096		فتحية علي موسى			
			565488		محفوظ "محمد شفيق" حافظ سليم			
			565488		راند "محمد شفيق" حافظ سليم			
			565488		جهاد "محمد شفيق" حافظ سليم			
			565488		زاهر "محمد شفيق" حافظ سليم			
			565488		نضال "محمد شفيق" حافظ سليم			
			282744		محفوظة "محمد شفيق" حافظ سليم			
			282744		عايدة "محمد شفيق" حافظ سليم			
			282744		ريم "محمد شفيق" حافظ سليم			
			700128		جمال عجاج يوسف اسليم			
			700128		عصام عجاج يوسف اسليم			

القاضي موسى شكارنة  
رئيس هيئة تسوية الأراضي والمياه



جدول الحقوق  
الأراضي المفروزة

يعلن هذا الجدول بمقتضى الفقرة 2 من المادة 11 من قانون تسوية الأراضي والمياه رقم 40 لسنة 1952  
اسم المحافظة: طولكرم  
اسم الحوض: مسطح البلد  
اسم الحي: البركة  
مقياس الرسم: 1/1000  
عدد الصفحات: (14)  
اسم البلدة: عتيل  
رقم الحوض: 9  
رقم الحي: 5

رقم القطعة	المساحة		اسماء اصحاب الحقوق	رقم الهوية / المالك	الحصة	نوع الارض	الملاحظات	القيمة	
	م2	د						د	ف
			سمير عجاج يوسف اسليم		700128				
			تيسير محمد فلاح زرعي		72709				
			محمود تيسير محمد زرعي		21658				
			عادل تيسير محمد زرعي		21658				
			علاء تيسير محمد زرعي		21658				
			نظيرة تيسير محمد زرعي		10829				
			هبة تيسير محمد زرعي		10829				
			خلود تيسير محمد زرعي		10829				
			صفية مصطفى احمد الملاح		525096				
			وانل سليم حافظ سليم		408408				
			عصام سليم حافظ سليم		408408				
			ماجد سليم حافظ سليم		408408				
			عمار سليم حافظ سليم		408408				
			زهير سليم حافظ سليم		408408				
			زهيرة سليم حافظ سليم		204204				
			صباح سليم حافظ سليم		204204				
			هدى سليم حافظ سليم		204204				
			مهي سليم حافظ سليم		204204				
			عبير سليم حافظ سليم		204204				
			غادة سليم حافظ سليم		204204				
			منتهى "محمد شعبان" حافظ سليم		576147				
			نعيم سهيل سليم سليم		64974				
			احمد سهيل سليم سليم		64974				
			محمد سهيل سليم سليم		64974				
			حسام سهيل سليم سليم		64974				
			نسرين سهيل سليم سليم		32487				
			نفين سهيل سليم سليم		32487				
			شيرين سهيل سليم سليم		32487				
			حافظ "محمد شعبان" حافظ سليم		3675672				
			المجموع		18903456				
55	327		محمد وجيه عبد الرحمن خليل		2	ملك	ارض ضمنها بناء	6540	
			جلال وجيه عبد الرحمن خليل		1				
			راند جلال وجيه خليل		1				



جدول الحقوق  
الأراضي المفروزة

يعلن هذا الجدول بمقتضى الفقرة 2 من المادة 11 من قانون تسوية الأراضي والمياه رقم 40 لسنة 1952  
اسم المحافظة: طولكرم  
اسم الحوض: مسطح البلد  
اسم الحي: البركة  
مقياس الرسم: 1/1000  
عدد الصفحات: (14)  
اسم البلدة: عتيل  
رقم الحوض: 9  
رقم الحي: 5

القيمة	الملاحظات	نوع الارض	الحصة	رقم الهوية / المالك	اسماء اصحاب الحقوق	المساحة		رقم القطعة
						د	م2	
			4		المجموع			
4220	ارض ضمنها بناء	ملك	2		محمد وجيه عبد الرحمن خليل	211		56
			1		سامر جلال وجيه خليل			
			1		وجيه جلال وجيه خليل			
			4		المجموع			
3860	ارض ضمنها بناء	ملك	كاملا		عبد الرحمن "محمد شفيق" عبد الرحمن داود	193		57
4020	ارض ضمنها بناء	ملك	11		فاطمة عبد الرحيم سليمان داود	201		58
			14		باسام مدحت عبد الرحمن داود			
			14		باسم مدحت عبد الرحمن داود			
			14		هيثم مدحت عبد الرحمن داود			
			14		محمد مدحت عبد الرحمن داود			
			7		ابتسام مدحت عبد الرحمن داود			
			7		حنان مدحت عبد الرحمن داود			
			7		نهلة مدحت عبد الرحمن داود			
			88		المجموع			
16720	ارض ضمنها بناء	ملك	20		هند سليم الداود سليم	836		59
			14		عبد الغني محمد احمد ابو عابد			
			14		اسعد محمد احمد ابو عابد			
			14		ابراهيم محمد احمد ابو عابد			
			14		جمال محمد احمد ابو عابد			
			14		محمد "جميل محمد" احمد ابو عابد			
			14		احمد محمد احمد ابو عابد			
			7		امنه محمد احمد ابو عابد			
			7		رقية محمد احمد ابو عابد			
			7		لطيفة رشيقه محمد احمد ابو عابد			
			7		عيشه محمد احمد ابو عابد			
			7		مريم محمد احمد ابو عابد			
			7		عائشة محمد احمد ابو عابد			
			7		مهديه محمد احمد ابو عابد			
			7		رشيدة محمد احمد ابو عابد			
			160		المجموع			
3320	ارض	ملك	1		عبد الله غازي عبد الله حموه	166		60
			1		اسامة غازي عبد الله حموه			

القاضي موسى شكارنة  
رئيس هيئة تسوية الأراضي والمياه



جدول الحقوق  
الأراضي المفروزة

يعلن هذا الجدول بمقتضى الفقرة 2 من المادة 11 من قانون تسوية الأراضي والمياه رقم 40 لسنة 1952  
اسم المحافظة: طولكرم  
اسم الحوض: مسطح البلد  
اسم الحي: البركة  
مقياس الرسم: 1/1000  
عدد الصفحات: (14)  
اسم البلدة: عتيل  
رقم الحوض: 9  
رقم الحي: 5

القيمة	الملاحظات	نوع الارض	الحصة	رقم الهوية / المالك	اسماء اصحاب الحقوق	المساحة		رقم القطعة
						د	م	
			1		محمد غازي عبد الله حموه			
			3		المجموع			
3440	ارض	ملك	كاملا		علي احمد محمد حموه	172		61
3300	ارض	ملك	كاملا		مصطفى احمد محمد حموه	165		62
25360	ارض ضمنها بناء	ملك	2		توفيق حسين محمد مسعود	1	268	63
			2		عبد الرحمن حسين محمد مسعود			
			2		جميل حسين محمد مسعود			
			1		امنه حسين محمد مسعود			
			1		سعاد حسين محمد مسعود			
			1		فاطمة حسين محمد مسعود			
			9		المجموع			
61260	ارض	ملك	80		صبري يونس حسين ناصر	3	63	64
			80		لطفي يونس حسين ناصر			
			40		فتحية يونس حسين ناصر			
			40		جميلة يونس حسين ناصر			
			10		صالح ناصر عبد القادر ناصر			
			6		ايمن صالح ناصر ناصر			
			6		ناصر صالح ناصر ناصر			
			6		امجد صالح ناصر ناصر			
			3		ايمان صالح ناصر ناصر			
			3		منال صالح ناصر ناصر			
			3		اكرام صالح ناصر ناصر			
			3		غادة صالح ناصر ناصر			
			280		المجموع			
148060	ارض ضمنها مدرسة بنات عتيل العليا	ملك	كاملا		لجنة التربية والتعليم المحلية	7	403	65
9820	ارض ضمنها بناء	ملك	كاملا		محمود راتب عبد الله ابو سالم		491	66

انتهى الحوض

القاضي موسى شكارنة  
رئيس هيئة تسوية الأراضي والمياه